

Or.0002.2.4.2019



**VII Sesja**  
**Rady Gminy w Chojnicach**  
**VIII kadencji**  
**31 maja 2019 r.**

## Spis treści

|   |         |
|---|---------|
| 1) Spis treści.....   | 2-3     |
| 2) Zaproszenie i porządek obrad.....  | 4-6     |
| 3) Uchwała Nr 061/g217/R/V/19 z dnia 28 marca 2019 r. Składu Orzekającego Regionalnej Izby Obrachunkowej w Gdańsku w sprawie opinii o sprawozdaniu z wykonania budżetu Gminy Chojnice za 2018 rok wraz z informacją o stanie mienia komunalnego i objaśnieniami.....                          | 7-8     |
| 4) Uchwała Nr 108/g17/A/V/19 z dnia 17 kwietnia 2019 r. Składu Orzekającego Regionalnej Izby Obrachunkowej w Gdańsku w sprawie opinii wniosku Komisji Rewizyjnej Rady Gminy w Chojnicach w sprawie udzielenia absolutorium Wójtowi Gminy Chojnice z tytułu wykonania budżetu za 2018 rok..... | 9-10    |
| 5) Wniosek Komisji Rewizyjnej w sprawie udzielenia absolutorium Wójtowi Gminy Chojnice z tytułu wykonania budżetu Gminy Chojnice za rok 2018.....   | 11-17   |
| 6) Rozpatrzenie przez Komisję Rewizyjną sprawozdania z wykonania budżetu Gminy Chojnice za 2018 rok wraz z opinią Regionalnej Izby Obrachunkowej w Gdańsku o tym sprawozdaniu, sprawozdania finansowego Gminy Chojnice za 2018 rok oraz informacji o stanie mienia Gminy Chojnice.....        | 18-22   |
| 7) Projekt uchwały nr VII/92/2019 w sprawie udzielenia Wójtowi Gminy Chojnice wotum zaufania.....   | 23-24   |
| 8) Projekt uchwały nr VII/93/2019 w sprawie przyjęcia sprawozdania finansowego Gminy Chojnice za 2018 rok wraz ze sprawozdaniem z wykonania budżetu za 2018 rok.....  | 25-121  |
| 9) Projekt uchwały nr VII/94/2019 w sprawie absolutorium dla Wójta z tytułu wykonania budżetu Gminy Chojnice za 2018 rok.....   | 122-123 |
| 10) Projekt uchwały nr VII/95/2019 w sprawie sprzedaży bezprzetargowej prawa użytkowania wieczystego nieruchomości zabudowanej położonej w obrębie ewidencyjnym Kopernica.....  | 124-126 |
| 11) Projekt uchwały nr VII/96/2019 w sprawie sprzedaży w drodze przetargu nieruchomości położonych w miejscowości Topole, obręb ewidencyjny Niezychowice.....   | 127-129 |
| 12) Projekt uchwały nr VII/97/2019 w sprawie wykupu nieruchomości położonej w miejscowości Krojanty.....  | 130-132 |
| 13) Projekt uchwały nr VII/98/2019 w sprawie wykupu działki położonej w obrębie ewidencyjnym Niezychowice.....  | 133-135 |
| 14) Projekt uchwały nr VII/99/2019 w sprawie nabycia w drodze nieodpłatnego przekazania w trybie art. 902 z indeksem 1, §1 Kodeksu cywilnego nieruchomości położonej w miejscowości Lichnowy.....   | 136-138 |
| 15) Projekt uchwały nr VII/100/2019 w sprawie wydzierżawienia nieruchomości położonej w obrębie ewidencyjnym Ostrowite.....   | 139-141 |
| 16) Projekt uchwały nr VII/101/2019 w sprawie zaliczenia dróg do kategorii dróg publicznych – gminnych...   | 142-147 |
| 17) Projekt uchwały nr VII/102/2019 w sprawie miejscowego planu zagospodarowania przestrzennego terenu działki nr 214/1 obręb Niezychowice gm. Chojnice.....  | 148-161 |
| 18) Projekt uchwały nr VII/103/2019 w sprawie przystąpienia do sporządzenia zmiany miejscowego planu zagospodarowania przestrzennego terenów pod zabudowę produkcyjną i usługową we wsi Topole obręb Niezychowice, gm. Chojnice.....  | 162-164 |
| 19) Projekt uchwały nr VII/104/2019 w sprawie nadania nazwy ulicy w miejscowości Pawłowo.....   | 165-167 |
| 20) Projekt uchwały nr VII/105/2019 w sprawie wysokości i zasad ustalania oraz rozliczania dotacji celowych dla podmiotów prowadzących żłobki i kluby dziecięce na terenie Gminy Chojnice.....  | 168-171 |

- 21) Projekt uchwały nr VII/106/2019 w sprawie zmian w budżecie gminy na 2019 rok..... 172-193
- 22) Projekt uchwały nr VII/107/2019 w sprawie zmiany Uchwały Nr III/7/2018 Rady Gminy w Chojnicach z dnia 20 grudnia 2018 roku w sprawie przyjęcia Wieloletniej Prognozy Finansowej Gminy Chojnice..... 194-213
- 23) Projekt uchwały nr VII/108/2019 w sprawie wyrażenia woli objęcia udziałów w podwyższonym kapitale zakładowym Gminnego Zakładu Gospodarki Komunalnej Spółka z o. o. w Chojnicach..... 214-215
- 24) Projekt uchwały nr VII/109/2019 w sprawie uchwalenia miejscowego planu zagospodarowania przestrzennego dla fragmentu miejscowości Małe Swornegacie, obręb geodezyjny Swornegacie, gm. Chojnice..... 216-243

PRZEWODNICZĄCY  
Rady Gminy w Chojnicach

Chojnice, 16.05.2019 r.

Or.0002.2.4.2019

Pan/Pani

.....  
.....  
.....


Na podstawie art. 20 ust. 1 ustawy z dnia 8 marca 1990 r. o samorządzie gminnym (t. j. – Dz. U. z 2019 r. poz. 506) zwołuję VII sesję Rady Gminy w Chojnicach VIII kadencji, która odbędzie się **31. maja 2019 r. (piątek) o godz. 10<sup>00</sup>** w sali nr 41 Starostwa Powiatowego w Chojnicach.

Protokół z VI sesji Rady Gminy w Chojnicach znajduje się do wglądu w Wydziale Organizacyjnym i Spraw Obywatelskich Urzędu Gminy w Chojnicach – pokój nr 301.

W załączeniu przesyłam porządek obrad oraz materiały sesyjne.

Jednocześnie informuję, że posiedzenie wszystkich komisji stałych Rady Gminy w Chojnicach odbędzie się **22. maja 2019 r. (środa) o godz. 10<sup>00</sup>** w sali konferencyjnej Urzędu Gminy w Chojnicach.

Z poważaniem

Przewodniczący  
Rady Gminy w Chojnicach  
  
mgr Ryszard Kontek

Podstawa urlopowa:

art. 25 ust. 3 ustawy z dnia 8 marca 1990 r. o samorządzie gminnym  
(t. j. – Dz. U. z 2019 r., poz. 506)

a/a SK

## Porządek obrad

### VII Sesji Rady Gminy w Chojnicach

z dnia 31 maja 2019 roku

1. Sprawy porządkowe:
  - a) otwarcie sesji i stwierdzenie quorum,
  - b) ustalenie sekretarza sesji,
  - c) wprowadzenie ewentualnych zmian do porządku obrad,
  - d) przyjęcie protokołu z VI sesji Rady Gminy.
2. Zgłaszanie interpelacji, wniosków i zapytań radnych.
3. Odpowiedzi na interpelacje, wnioski i zapytania.
4. Informacja z działalności Wójta w okresie międzysesyjnym.
5. Raport o stanie Gminy Chojnice za 2018 rok:
  - a) debata nad raportem,
  - b) podjęcie uchwały nr VII/92/2019 w sprawie udzielenia Wójtowi Gminy Chojnice wotum zaufania.
6. Omówienie wykonania budżetu Gminy Chojnice za 2018 rok:
  - a) rozpatrzenie sprawozdania z wykonania budżetu Gminy Chojnice za 2018 rok,
  - b) opinia Regionalnej Izby Obrachunkowej w Gdańsku w sprawie ww. sprawozdania,
  - c) rozpatrzenie sprawozdania finansowego,
  - d) rozpatrzenie informacji o stanie mienia gminy,
  - e) wniosek Komisji Rewizyjnej w sprawie udzielenia absolutorium,
  - f) dyskusja,
  - g) ustosunkowanie się Wójta Gminy Chojnice,
  - h) podjęcie uchwały nr VII/93/2019 w sprawie przyjęcia sprawozdania finansowego Gminy Chojnice za 2018 rok wraz ze sprawozdaniem z wykonania budżetu za 2018 rok,
  - i) podjęcie uchwały nr VII/94/2019 w sprawie absolutorium dla Wójta z tytułu wykonania budżetu Gminy Chojnice za 2018 rok.
7. Informacja na temat oceny zasobów pomocy społecznej za 2018 rok.
8. Podjęcie uchwały nr VII/95/2019 w sprawie sprzedaży bezprzetargowej prawa użytkowania wieczystego nieruchomości zabudowanej położonej w obrębie ewidencyjnym Kopernica.
9. Podjęcie uchwały nr VII/96/2019 w sprawie sprzedaży w drodze przetargu nieruchomości położonych w miejscowości Topole, obręb ewidencyjny Niezychowice.
10. Podjęcie uchwały nr VII/97/2019 w sprawie wykupu nieruchomości położonej w miejscowości Krojanty.

11. Podjęcie uchwały nr VII/98/2019 w sprawie wykupu działki położonej w obrębie ewidencyjnym Niezychowice.
12. Podjęcie uchwały nr VII/99/2019 w sprawie nabycia w drodze nieodpłatnego przekazania w trybie art. 902 z indeksem I, § 1 Kodeksu cywilnego nieruchomości położonej w miejscowości Lichnowy.
13. Podjęcie uchwały nr VII/100/2019 w sprawie wydzierżawienia nieruchomości położonej w obrębie ewidencyjnym Ostrowite.
14. Podjęcie uchwały nr VII/101/2019 w sprawie zaliczenia dróg do kategorii dróg publicznych -- gminnych.
15. Podjęcie uchwały nr VII/102/2019 w sprawie miejscowego planu zagospodarowania przestrzennego terenu działki nr 214/1 obręb Niezychowice gm. Chojnice.
16. Podjęcie uchwały nr VII/103/2019 w sprawie przystąpienia do sporządzenia zmiany miejscowego planu zagospodarowania przestrzennego terenów pod zabudowę produkcyjną i usługową we wsi Topole, obręb Niezychowice, gm. Chojnice.
17. Podjęcie uchwały nr VII/104/2019 w sprawie nadania nazwy ulicy w miejscowości Pawłowo.
18. Podjęcie uchwały nr VII/105/2019 w sprawie wysokości i zasad ustalania oraz rozliczania dotacji celowych dla podmiotów prowadzących żłobki i kluby dziecięce na terenie Gminy Chojnice.
19. Podjęcie uchwały nr VII/106/2019 w sprawie zmian w budżecie gminy na 2019 rok.
20. Podjęcie uchwały nr VII/107/2019 w sprawie zmiany Uchwały Nr III/7/2018 Rady Gminy w Chojnicach z dnia 20 grudnia 2018 roku w sprawie przyjęcia Wieloletniej Prognozy Finansowej Gminy Chojnice.
21. Podjęcie uchwały nr VII/108/2019 w sprawie wyrażenia woli objęcia udziałów w podwyższonym kapitale zakładowym Gminnego Zakładu Gospodarki Komunalnej Spółka z o. o. w Chojnicach.
22. Podjęcie uchwały nr VII/109/2019 w sprawie uchwalenia miejscowego planu zagospodarowania przestrzennego dla fragmentu miejscowości Małe Swornegacie, obręb geodezyjny Swornegacie, gm. Chojnice.
23. Sprawy bieżące.
24. Zakończenie obrad.

Przewodniczący  
Rady Gminy w Chojnicach

*mgr Ryszard Kontek*

Uchwała Nr 061/p/217/R/R/19

Składu Orzekającego Regionalnej Izby Obrachunkowej w Gdańsku

z dnia 28 marca 2019 r.

w sprawie opinii o sprawozdaniu z wykonania budżetu Gminy Chojnice za 2018 rok wraz z informacją o stanie mienia komunalnego i objaśnieniami

Na podstawie art. 13 pkt 5 w związku z art. 19 ust. 2 ustawy z dnia 7 października 1992 r. o regionalnych izbach obrachunkowych (tekst jedn.: Dz. U. z 2016 r. poz. 561 z późn. zm.) po rozpatrzeniu przedłożonego przez Wójta Gminy Chojnice sprawozdania z wykonania budżetu za 2018 rok,

Skład Orzekający Regionalnej Izby Obrachunkowej w Gdańsku, w osobach:

1. Marian Kujawski - przewodniczący
2. Anna Patyk - członek
3. Monika Panc - członek

**opiniuje pozytywnie sprawozdanie z wykonania budżetu Gminy Chojnice za 2018 rok wraz z informacją o stanie mienia komunalnego i objaśnieniami.**

**UZASADNIENIE**

W dniu 25 marca 2019 r. wpłynęły do Regionalnej Izby Obrachunkowej w Gdańsku następujące zarządzenia Wójta Gminy Chojnice z dnia 25 marca 2019 r.:

- Nr F/49/2019 w sprawie przedstawienia sprawozdania rocznego z wykonania budżetu Gminy Chojnice za 2018 rok,
- Nr F/50/2019 w sprawie przedstawienia informacji o stanie mienia Gminy Chojnice za 2018 rok, tj. w terminie określonym w art. 267 ust. 3 ustawy z dnia 27 sierpnia 2009 r. o finansach publicznych (tj.: Dz. U. z 2017 r. poz. 2077 z późn. zm.).

Sprawozdanie roczne z wykonania budżetu za 2018 rok opracowano w formie opisowej i tabelarycznej.

W części opisowej Wójt przedstawił wykonanie wydatków odnosząc się głównie do wybranych zadań inwestycyjnych i remontowych zrealizowanych w 2018 roku.

Drugą częścią sprawozdania są zestawienia tabelaryczne zawierające wykonanie dochodów budżetowych wg działów i źródeł ich pochodzenia oraz wydatków budżetowych według poszczególnych działów klasyfikacji budżetowej. W pełnej szczegółowości klasyfikacji budżetowej przedstawiono realizację zadań z zakresu administracji rządowej oraz innych zadań zleconych gminie na podstawie ustaw.

Tak opracowane sprawozdanie daje Radzie obraz zrealizowanych dochodów i wydatków budżetu, jak również spełnia wymagania określone w art. 269 ustawy o finansach publicznych. Pozwala również ustalić jakie zadania zostały w ciągu roku zrealizowane oraz w jakiej kwocie wydatki na nie poniesiono.

Badając pod względem formalno-prawnym sprawozdania o dochodach i wydatkach budżetowych, nadwyżce/deficycie jednostki samorządu terytorialnego, o stanie zobowiązań według tytułów dłużnych oraz gwarancji i poręczeń, jak również o dotacjach i wydatkach związanych z wykonywaniem zadań administracji rządowej zleconych gminom Skład Orzekający stwierdził, że zostały one sporządzone zgodnie z wymogami Rozporządzenia Ministra Finansów w sprawie zasad i terminów sporządzania sprawozdawczości budżetowej oraz Rozporządzenia Ministra Finansów w sprawie sprawozdań jednostek sektora finansów publicznych w zakresie operacji finansowych.

Na podstawie powyższych sprawozdań Skład Orzekający ustalił, że:

- dochody wykonano w kwocie 93.763.984,95 zł, co stanowi 98,1% planu, w tym: dochody bieżące w kwocie 87.518.545,55 zł (101,1% planu) oraz dochody majątkowe w wysokości 6.245.439,40 zł (69,2% planu) w tym dochody ze sprzedaży majątku w wysokości 729.812,92 zł,
- wydatki ogółem wykonano w kwocie 103.792.095,24 zł, co stanowi 93,4% planu, w tym: wydatki bieżące w kwocie 81.597.555,82 zł (95,0% planu) oraz wydatki majątkowe w wysokości 22.194.539,42 zł (88,1% planu),
- deficyt budżetu za 2018 r. wyniósł 10.028.110,29 zł,
- dług publiczny na koniec 2018 r., obejmujący zobowiązania z tytułu zaciągniętych kredytów i pożyczek wyniósł 42.257.240 zł i stanowił 45,07% wykonanych dochodów ogółem,
- udzielone poręczenia na koniec 2018 r. wynoszą 4.059.313 zł,
- stan zaległości z tytułu podatków i opłat oraz innych należności gminy na koniec 2018 r. wyniósł 9.244.137,93 zł i w stosunku do stanu na koniec 2017 r. wzrósł o 13,27%.
- na koniec 2018 r. gminna instytucja kultury oraz samodzielna publiczna przychodnia nie posiadały zobowiązań wymagalnych.

Wydając powyższą opinię Skład Orzekający stwierdza, że wykonane na koniec roku 2018 wydatki bieżące nie przekroczyły wysokości wykonanych dochodów bieżących powiększonych o nadwyżkę budżetową z lat ubiegłych i wolne środki, co zgodne jest z wymogiem wynikającym z treści art. 242 ust. 2 ustawy o finansach publicznych.

Informacja o stanie mienia komunalnego gminy zawiera dane wymagane postanowieniami art. 267 ust. 1 pkt 3 ww. ustawy o finansach publicznych. Wykaz mienia obrazuje stan majątku jaki gmina posiada, jego wartość i zmiany w stanie mienia oraz dochody wykonane z tego tytułu roku 2018.

Analiza porównawcza prezentowanych danych w sprawozdaniu z wykonania budżetu z kwotami planowanymi w budżecie na 2018 rok oraz danymi zawartymi w przedłożonych sprawozdaniach budżetowych wykazała zgodność kwot planowanych i wykonanych w dokumentach przedłożonych tut. Izbie.

Od niniejszej uchwały służy odwołanie do Kolegium Regionalnej Izby Obrachunkowej w Gdańsku w terminie 14 dni od dnia jej doręczenia.

**Marian Kujawski**

Przewodniczący Składu Orzekającego



decyzja Nr 108/217/A/V/19

## Składu Orzekającego Regionalnej Izby Obrachunkowej w Gdańsku

z dnia 17 kwietnia 2019 r.

Na podstawie art. 13 pkt 8 w związku z art. 19 ustawy z dnia 7 października 1992 r. o regionalnych izbach obrachunkowych (tekst jednolity: Dz. U. z 2016 r. poz. 561 z późn. zm.) po rozpatrzeniu przedłożonego do zaopiniowania wniosku Komisji Rewizyjnej Rady Gminy w Chojnicach w sprawie: udzielenia absolutorium Wójtowi Gminy Chojnice za 2018 rok:

Skład Orzekający Regionalnej Izby Obrachunkowej w Gdańsku, w osobach:

1. Marian Kujawski - przewodniczący
2. Roman Fandrejewski - członek
3. Monika Panc - członek

**opiniuje pozytywnie wniosek Komisji Rewizyjnej Rady Gminy w Chojnicach w sprawie udzielenia absolutorium Wójtowi Gminy Chojnice z tytułu wykonania budżetu za 2018 rok.**

### UZASADNIENIE

W dniu 15 kwietnia 2019 r. r. do Regionalnej Izby Obrachunkowej w Gdańsku wpłynęło pismo Przewodniczącego Rady Gminy w Chojnicach zawierające:

- wniosek Komisji Rewizyjnej z dnia 11 kwietnia 2019 r. w sprawie udzielenia absolutorium Wójtowi Gminy Chojnice za 2018 rok wraz z uzasadnieniem,
- uchwała Nr II/3/2018 Rady Gminy w Chojnicach z dnia 13 grudnia 2018 r. w sprawie wyboru Przewodniczących i składów osobowych Komisji Rady Gminy w Chojnicach w kadencji 2018 - 2023.

Na podstawie powyższych dokumentów Skład Orzekający Regionalnej Izby Obrachunkowej w Gdańsku stwierdził, że na posiedzeniu w dniu 11 kwietnia 2019 roku Komisja Rewizyjna Rady Gminy w Chojnicach na podstawie analizy sprawozdania z wykonania budżetu za 2018 rok, rozpatrzenia sprawozdań finansowych Gminy Chojnice za 2018 rok, analizy wyników własnych trzech kontroli (przeprowadzonych w dniach 26 września 2018 r, 11 października 2018 r. oraz 31 października 2018 r., dokonała oceny wykonania budżetu za 2018 rok. Komisja Rewizyjna wyraziła pozytywną opinię o realizacji budżetu oraz nie wniosła uwag do sprawozdań finansowych za 2018 rok.

W wyniku powyższego Komisja Rewizyjna Rady Gminy w Chojnicach w czteroosobowym składzie w głosowaniu jawnym przyjęła jednogłośnie wniosek o udzielenie absolutorium dla Wójta Gminy Chojnice z tytułu wykonania budżetu gminy za 2018 rok.

Analizując wykonanie budżetu Komisja Rewizyjna stwierdziła m.in. , że:

- dochody zrealizowano w kwocie 93.763.985 zł, co stanowi 98,1% planu, w tym: dochody bieżące w kwocie 87.518.546 zł (101,0% planu) oraz dochody majątkowe w wysokości 6.245.439 zł (69,2% planu).
- wydatki ogółem wykonano w kwocie 103.792.095 zł, co stanowi 93,4% planu, w tym: wydatki bieżące w kwocie 81.597.556 zł (94,9% planu) oraz wydatki majątkowe w wysokości 22.194.539 zł (88,1% planu).
- budżet za 2018 zamknął się deficytem w wysokości 10.028.110 zł.

W wyniku przeprowadzonych kontroli i analiz Komisja Rewizyjna sformułowała opinię o wykonaniu budżetu za 2018 r., w której zawarła szereg ustaleń w tym zakresie i postanowiła wystąpić z wnioskiem o udzielenie Wójtowi absolutorium z tytułu wykonania budżetu.

Mając na uwadze powyższe, Skład Orzekający Regionalnej Izby Obrachunkowej w Gdańsku stwierdził, że Komisja Rewizyjna Rady Gminy w Chojnicach wywiązała się z obowiązku nałożonego na nią postanowieniami art. 18a ust. 3 ustawy z dnia 8 marca 1990 roku o samorządzie gminnym (Dz. U. z 2018 r. poz. 1875 z późn.zm.). Dokonała ona bowiem analizy wykonania budżetu, w wyniku czego sformułowała opinię na powyższy temat oraz wniosek w sprawie absolutorium dla Wójta za 2018 rok. Swoją opinię Komisja oparła na faktach ustalonych na podstawie opracowań i dokumentów sporządzonych przez Wójta jak również przeprowadzonych przez siebie kontrolach.

Pozytywna ocena działań Wójta w zakresie realizacji budżetu, dokonana przy uwzględnieniu kryterium legalności, celowości i gospodarności, uzasadnia treść wniosku w sprawie udzielenia absolutorium.

Od niniejszej uchwały służy odwołanie do Kolegium Regionalnej Izby Obrachunkowej w Gdańsku w terminie 14 dni od dnia jej doręczenia.

**Marian Kujawski**

Przewodniczący Składu Orzekającego

Chojnice, dnia 11 kwietnia 2019 r.

**Komisja Rewizyjna  
Rady Gminy w Chojnicach**

**RADA GMINY  
w Chojnicach**

*Wpł. 12.04.2019*  
*12.04.2019*  
*←*

**WNIOSK**

Komisji Rewizyjnej Rady Gminy w Chojnicach w sprawie udzielenia  
Wójtowi Gminy Chojnice **absolutorium** za 2018 rok

Komisja Rewizyjna w składzie:

1. Iwona Orłowska - przewodnicząca
2. Józef Kołak - zastępca przewodniczącego
3. Danuta Łoboda - członek
4. Robert Piesik - członek

po przeanalizowaniu sprawozdania z wykonania budżetu za 2018 rok wraz z opinią Regionalnej Izby Obrachunkowej w Gdańsku o tym sprawozdaniu, sprawozdania finansowego Gminy Chojnice za 2018 rok oraz informacji o stanie mienia Gminy Chojnice stwierdza, co następuje:

Plan budżetu po stronie dochodów wynosi 95.618.461,- zł , a wykonanie 93.763.985,- zł, co stanowi 98,1 % wykonania w tym: dochody bieżące na plan 86.591.858,- zł zostały wykonane w wysokości 87.518.546,- zł co stanowi 101,0%. Natomiast dochody majątkowe na planowaną kwotę 9.026.603,- zł wykonano 6.245.439,- zł co stanowi 69,2%.

Plan budżetu po stronie wydatków na koniec roku wynosił 111.107.196,- zł a wykonanie 103.792.095,- zł tj. 93,4 % w tym: plan wydatków bieżących wynosił 85.905.132,- zł, a wykonanie wydatków bieżących 81.597.556,- zł tj. 94,9 %.

Wydatki majątkowe zaplanowano na kwotę 25.202.064,- zł.

Wykonane zostały na kwotę 22.194.539,- zł tj. 88,1% .

Wykonanie dochodów bieżących jest wyższe o 5.920.990,- zł od wykonanych wydatków bieżących.

Została zachowana prawidłowa relacja wynikająca z art. 242 ustawy o finansach publicznych.

Niższe wykonanie wydatków majątkowych w stosunku do planowanej kwoty spowodowane zostało niższym kosztem niektórych projektów inwestycyjnych po przetargach niż zakładano w budżecie. Ponadto niektóre projekty zostały przeniesione do realizacji w 2019 roku.

Przychody wynoszą **20.884.984,- zł**

w tym:

- Pożyczka zaciągnięta z WFOŚ i GW na realizację zadania pn. „Budowa ścieżki rowerowej łączącej miejscowość Pawłowo z miejscowością Silno w Gminie Chojnice” - 1.000.000,- zł
- Kredyt zaciągnięty z przeznaczeniem na inwestycje w gminie - 9.900.000,- zł
- Środki z innych źródeł (wolne środki) - 9.984.984,- zł

Rozchody wynoszą **4.994.237,- zł**

w tym:

- Spłata pożyczek z WFOŚ i GW - 284.237,- zł
- Spłata kredytów - 4.710.000,- zł

Wynik budżetu za 2018 rok wyniósł (- 10.028.110,- zł przy planowanym (- 15.488.735,- zł.

Biorąc pod uwagę rozliczenia finansowe z Urzędami Skarbowymi i Ministerstwem Finansów oraz wykorzystanie i spłatę pożyczek i kredytów, a także oszczędną gospodarkę budżet zamknął się nadwyżką środków (wolne środki) w wysokości 5.862.637,- zł.

Wykonanie budżetu po stronie dochodów w poszczególnych działach jest zgodne z przyjętym planem, a wydatki w żadnym z tych działów klasyfikacji budżetowej nie przekroczyły planowanej kwoty.

Zaległości z tytułu podatku od nieruchomości od osób prawnych na dzień 31 grudnia 2018 r. wynosiły 2.525.371,- zł. Natomiast od osób fizycznych 1.508.053,- zł.

W uzasadnionych przypadkach, na wniosek podatnika dokonano przesunięcia terminu płatności do 2019 roku. Na pozostałe zaległości wystawiono upomnienia i podjęto czynności egzekucyjne.

Pozostałe zaległości podatkowe zostały zabezpieczone hipotecznie, w części wykonane w bieżącym roku, a w stosunku do pozostałych toczy się postępowanie egzekucyjne.

Stan zaległości z tytułu świadczeń alimentacyjnych wyniósł na dzień 31.12.2018 r. - 3.160.617,- zł.

Komisja Rewizyjna po przeanalizowaniu przedłożonego przez Wójta Gminy sprawozdania z wykonania budżetu nie stwierdza naruszenia dyscypliny finansów publicznych.

W przedłożonej informacji o stanie mienia Gminy Chojnice za 2018 rok zawarte są wszelkie informacje wynikające z art. 267 ust. 1 pkt 3 ustawy z dnia 27 sierpnia 2009 r. o finansach publicznych ( t.j. Dz. U. z 2017 r. poz. 2077 ze zm.).

Powyższe sprawozdanie wraz z informacją o stanie mienia Gminy Chojnice zostało rozpatrzone przez Regionalną Izbę Obrachunkową w Gdańsku.

Skład Orzekający Regionalnej Izby Obrachunkowej w Gdańsku podjął Uchwałę Nr 061/g217/R/V/19 z dnia 28 marca 2019 r. Stwierdzono, że tak opracowane sprawozdanie daje Radzie obraz zrealizowanych dochodów i wydatków budżetu, jak również spełnia wymagania określone w art. 269 ustawy z dnia 27 sierpnia 2009 r. o finansach publicznych. Pozwala również ustalić jakie zadania zostały w ciągu roku zrealizowane oraz w jakiej kwocie wydatki na nie poniesiono.

Badając pod względem formalno-prawnym sprawozdania o dochodach i wydatkach budżetowych, nadwyżce/deficycie jednostki samorządu terytorialnego, o stanie zobowiązań według tytułów dłużnych oraz gwarancji i poręczeń, jak również o dotacjach i wydatkach związanych z wykonywaniem zadań administracji rządowej zleconych gminom Skład Orzekający stwierdził, że zostały one sporządzone zgodnie z wymogami Rozporządzenia Ministra Finansów w sprawie zasad i terminów sporządzania sprawozdawczości budżetowej oraz Rozporządzenia Ministra Finansów w sprawie sprawozdań jednostek sektora finansów publicznych w zakresie operacji finansowych.

Komisja Rewizyjna rozpatrzyła również sprawozdanie finansowe Gminy Chojnice za 2018 rok w tym:

- bilans z wykonania budżetu na dzień 31.12.2018 rok
- bilans jednostki budżetowej na dzień 31.12.2018 rok
- zestawienie zmian w funduszu jednostki – sprawozdanie łączne jednostek budżetowych na dzień 31.12.2018 r.
- rachunek zysków i strat jednostki – sprawozdanie łączne jednostek budżetowych

Stwierdzono, że zostały uwzględnione wszystkie informacje wynikające z zamknięć ksiąg rachunkowych, które dają obraz o sytuacji gospodarczej Gminy Chojnice.

Dane zawarte w powyższym sprawozdaniu są zgodne z omawianym sprawozdaniem z wykonania budżetu.

Komisja po zapoznaniu się z powyższym sprawozdaniem nie wniosła uwag.

Ponadto Komisja Rewizyjna w minionym roku przeprowadziła 3 kontrole

1. W dniu 26 września 2018 roku przeprowadzono kontrolę w kompleksie obiektów kulturalnych w Swornegaciach tj. Kaszubski Dom Rękodzieła Ludowego, Wiejski Dom Kultury i Amfiteatr letni. Kompleks obiektów kulturalnych w Swornegaciach wchodzi w skład sieci placówek terenowych Gminnego Ośrodka Kultury w Chojnicach. W 2018 roku placówka zatrudniła 4 etatowych pracowników merytorycznych. W oparciu o umowy zlecenia zrealizowano także odpłatne zajęcia warsztatowe (muzyka, sekcja plastyczna). Umożliwiono również realizację dwóch staży zawodowych, w tym 1 staż dla osoby niepełnosprawnej. Umowy stażowe realizowano w ramach umów zawartych z Powiatowym Urzędem Pracy w Chojnicach oraz Fundacją Partycypacji Społecznej w Bytowie.

Placówka w roku 2018 prowadziła swoją działalność w różnych obiektach.

Oprócz działalności merytorycznej zatrudnieni pracownicy odpowiadali za utrzymanie porządku oraz czystości w administrowanych obiektach.

Działalność kompleksu obiektów kulturalnych polega na zajęciach teatralnych, zajęciach z metodyki i cyrku, zajęcia fitness (dorośli), zajęcia z siatkówki, zajęcia rękodzielnicze, zajęcia wioślarskie, warsztaty żeglarskie, zajęcia muzyczne, zajęcia sportowe, rekreacyjne, rowery,

zajęcia plastyczne (akwarele, farby olejne, pastele, malarstwo na szkło, witraże, masy ceramiczne) , ekologiczne, rajdy. Prowadzi się również warsztaty chlebowe, warsztaty ceramiczne, warsztaty wikliniarskie i plecionkarskie, zajęcia z ratownictwa i pierwszej pomocy, wycieczki autokarowe z przewodnikiem.

W harmonogramie zajęć uwzględnia się również wystawy i kiermasze.

W amfiteatrze w sezonie letnim organizuje się koncerty oraz festiwal pn. „BLUES W SWORACH” – Międzynarodowy Festiwal Bluesowy.

Komisja Rewizyjna pozytywnie oceniła działalność Kompleksu Obiektów Kulturalnych w Swornegaciach.

2. W dniu 11 października 2018 roku Komisja Rewizyjna przeprowadziła kontrolę dotyczącą projektu inwestycyjnego pn. „Budowa Ośrodka Zdrowia wraz z zagospodarowaniem terenu, budowę parkingu i układu drogowego w Charzykowach”. Na podstawie przedłożonych dokumentów Komisja ustaliła, że Umowa na wykonanie w/w projektu została zawarta z firmą „MARBRUK” Sp. z o.o. Zgodnie z zawartą umową zleceniem z dnia 15.09.2017 r. inspektorem nadzoru był Pan Maciej Kempieński. Postępowanie o udzielenie zamówienia publicznego prowadzone było w trybie przetargu nieograniczonego. Najkorzystniejszą ofertę złożyła firma „MARBRUK” Sp. z o.o. z siedzibą w Charzykowach. W ramach prowadzonej inwestycji wykonano budynek ośrodka zdrowia z instalacją wewnętrzną i zewnętrzną gazu, wewnętrzną instalację elektryczną, wodociągową i kanalizacyjną, C.O. i wentylacji mechanicznej wraz z zagospodarowaniem terenu w tym parkingu ( 54 miejsc postojowych w tym 6 miejsc dla osób niepełnosprawnych) i układu drogowego między ul. Rybacką, Splawikową i Klubową. Termin rozpoczęcia robót 11.09.2017 roku a zakończenia 30.09.2018 roku.

Całkowity koszt w/w przedsięwzięcia wyniósł 2.180.062,28 zł  
w tym:

- Budowa ośrodka zdrowia - 1.052.981,74 zł
- Budowa parkingu przy ośrodku zdrowia  
wraz z układem drogowym - 1.127.080,54 zł

W dniu 28 września 2018 roku Komisja w składzie:

Maciej Nitka - Kierownik budowy

Maciej Kempieński - Inspektor Nadzoru Inwestorskiego

Beata Burda -Dyrektor Programów Rozwojowych Gminy Chojnice

dokonała odbioru końcowego. Komisja w trakcie oględzin stwierdziła, że przedmiot umowy został wykonany bez wad i usterek.

W oparciu o przedłożoną dokumentację oraz kontroli w terenie, Komisja Rewizyjna stwierdziła, że inwestycja została wykonana w terminach ustalonych w umowach.

Po dokonaniu oględzin wykonanych robót i zachowanych terminów wykonania inwestycji oraz gwarancji przez okres 98 miesięcy, Komisja stwierdziła, że powyższa inwestycja została wykonana prawidłowo.

3. Działając zgodnie ze Statutem Gminy Chojnice (§ 85 i § 87) oraz Planem Pracy Komisji Rewizyjnej ustalonym na 2018 rok kontrola została przeprowadzona w zakresie funkcjonowania stołówki szkolnej w Szkole Podstawowej im. Kawalerów Maltańskich w Ogorzelinach.

Kontrolę przeprowadzono w dniu 31 października 2018 r. za okres od 01.10.2018 r. do 31.10.2018 r. Informację dotyczącą funkcjonowania stołówki szkolnej przedstawiła Pani Danuta Pilacka – zastępca dyrektora szkoły.

Dożywianie prowadzono 23 dni. W w/w okresie było dożywianych 180 uczniów oraz 27 dzieci skierowanych przez Gminny Ośrodek Pomocy Społecznej. Z dożywiania korzystają również nauczyciele, którzy płacą za posiłek.

Ustalono, że kuchnia wyposażona jest w nowoczesny sprzęt odpowiadający wymogom sanitarnym.

Szkoła bierze udział w wieloletnim programie wspierania finansowego gmin w zakresie dożywiania „Pomoc państwa w zakresie dożywiania na lata 2014 – 2020.

Stołówka przygotowana jest na 36 miejsc.

Posiłki wydawane są na 4 przerwach międzylekcyjnych.

Jadłospis jest urozmaicony i składa się z zup regeneracyjnych z wkładką mięsną. Uczniowie często otrzymują również drugie danie.

Stołówka jest prowadzona bez zastrzeżeń.

Komisja stwierdziła, że zachowane są wszelkie normy, które są konieczne przy prowadzeniu stołówki.



Na okoliczność powyższych kontroli sporządzone zostały protokoły, które pozostają w aktach kontrolowanych jednostek i Komisji Rewizyjnej.

W tym stanie rzeczy Komisja wyraża pozytywną opinię o realizacji budżetu. Nie wnosi uwag do sprawozdania finansowego.

Pozytywnie ocenia skuteczność działania Wójta Gminy Chojnice za 2018 rok.

Na podstawie zebranych materiałów wynikających ze sprawozdania z wykonania budżetu za 2018 rok, Komisja Rewizyjna wnosi o udzielenie **a b s o l u t o r i u m** Wójtowi Gminy Chojnice za 2018 rok.

Wyrażamy jednocześnie podziękowania Wójtowi Gminy za wkład pracy w rozwiązywaniu trudnych problemów Gminy Chojnice.

Chojnice, dnia 11 kwietnia 2019 rok

Podpisy komisji:

1. ..... *Omiana* .....
2. ..... *[Signature]* .....
3. ..... *[Signature]* .....
4. ..... *[Signature]* .....

**ROZPATRZENIE SPRAWOZDANIA Z WYKONANIA BUDŻETU  
GMINY CHOJNICE ZA 2018 ROK WRAZ Z OPINIĄ REGIONALNEJ  
IZBY OBRACHUNKOWEJ W GDAŃSKU O TYM SPRAWOZDANIU,  
SPRAWOZDANIA FINANSOWEGO GMINY CHOJNICE ZA 2018 ROK  
ORAZ INFORMACJI O STANIE MIENIA GMINY CHOJNICE**

Na podstawie art. 270 ustawy z dnia 27 sierpnia 2009 r. o finansach publicznych (t. j. Dz. U. z 2017 r. poz. 2077 ze zm.) po rozpatrzeniu przedłożonego przez Wójta Gminy Chojnice sprawozdania z wykonania budżetu za 2018 rok oraz informacji o stanie mienia Gminy Chojnice.

Skład Komisji Rewizyjnej w osobach:

- |                   |   |                           |
|-------------------|---|---------------------------|
| 1. Iwona Orłowska | - | przewodnicząca            |
| 2. Józef Kołak    | - | zastępca przewodniczącego |
| 3. Danuta Łoboda  | - | członek                   |
| 4. Robert Piesik  | - | członek                   |

stwierdza, co następuje:

Wójt Gminy Chojnice na podstawie Zarządzenia Nr F/49/2019 z dnia 25 marca 2019 roku przedłożył Radzie Gminy Chojnice sprawozdanie roczne z wykonania budżetu Gminy Chojnice za 2018 rok i na podstawie Zarządzenia Nr F/50/2019 z dnia 25 marca 2019 roku informację o stanie mienia Gminy Chojnice za 2018 rok oraz na podstawie Zarządzenia Nr F/51/2019 z dnia 25 marca 2019 r. sprawozdań rocznych z wykonania planów finansowych za 2018 rok i przesłał do Regionalnej Izby Obrachunkowej w Gdańsku.

Plan budżetu po stronie dochodów ogółem wynosił 95.618.461,- zł  
a wykonanie 93.763.985,- zł,  
co stanowi 98,1%

w tym:

- dochody bieżące na plan 86.591.858,- zł zostały wykonane w wysokości 87.518.546,- zł tj. 101,0%.
- dochody majątkowe na planowaną kwotę 9.026.603,- zł wykonano 6.245.439,- zł tj. 69,2%.

Plan budżetu po stronie wydatków wynosił 111.107.196,- zł  
a wykonanie 103.792.095,- zł tj. 93,4%  
w tym:

- plan wydatków bieżących wynosi 85.905.132,- zł a wykonanie 81.597.556,- zł tj. 93,82%.
- plan wydatków majątkowych wynosi 25.202.064,- zł a wydatkowano 22.194.539,- zł tj. 88,1% planowanej kwoty.

Niższe wykonanie wydatków majątkowych spowodowane zostało niższym kosztem niektórych inwestycji po przetargach.

Przychody ogółem wynoszą 20.884.984,- zł

w tym:

- |                              |   |                |
|------------------------------|---|----------------|
| - kredyty bankowe            | - | 9.900.000,- zł |
| - Pożyczka z WFOŚ i GW       | - | 1.000.000,- zł |
| - Inne źródła (wolne środki) | - | 9.984.984,- zł |

Rozchody ogółem wynoszą 4.994.237,- zł w tym:

- |                   |   |                |
|-------------------|---|----------------|
| - spłaty kredytów | - | 4.710.000,- zł |
| - spłaty pożyczek | - | 284.237,- zł   |

Wykonanie budżetu po stronie dochodów w poszczególnych działach jest zgodne z przyjętym planem, a wydatki w żadnym z tych działów klasyfikacji budżetowej nie przekroczyły planowanej kwoty.

Komisja Rewizyjna po przeanalizowaniu przedłożonego przez Wójta Gminy sprawozdania z wykonania budżetu nie stwierdziła naruszenia dyscypliny finansów publicznych.

W przedłożonej informacji o stanie mienia Gminy Chojnice za 2018 rok, zawarte są wszelkie informacje o stanie mienia Gminy Chojnice.

Stan środków trwałych na koniec roku 2018 wynosił 159.327.945,- zł.

Wartość majątku wzrosła o 14.113.677,- zł.

Dotyczy to przede wszystkim nowo wybudowanych ścieżek rowerowych, dróg, chodników oraz nowo powstałych i zmodernizowanych obiektów (budowa boiska wielofunkcyjnego Swornegacie, budowa drogi dojazdowej do gruntów rolnych (budowa drogi gminnej nr 239017G w m. Objezierze), modernizacja drogi dojazdowej do gruntów rolnych ( przebudowa drogi gminnej nr 239003G Jezioroki - Sternowo), budowa parkingu w m. Charzykowy, budowa drogi ul. Dworcowa Sławęcín, budowa drogi ul. Okrężna Powałki, budowa drogi ul. Willowa Charzykowy, budowa drogi ul. Astrów, ul. Różana, ul. Bratków

Charzykowy, budowa drogi ul. Kasztanowa Charzykowy, modernizacja drogi ul. Leśna Lipienice, budowa drogi Cołdanki – Niezychowice, budowa drogi Chojnaty, budowa drogi ul. Willowa Nowa Cerkiew, budowa drogi Gockowice, odbudowa ścieżki rowerowej wzdłuż drogi wojewódzkiej Nr 235, budowa ścieżki rowerowej łączącej miejscowość Pawłowo z miejscowością Silno, budowa ścieżki rowerowej łączącej miejscowość Niezychowice z miejscowością Zamarte w Gminie Chojnice, budowa zjeżdżalni w miejscowości Charzykowy, termomodernizacja budynków remiz OSP w Ostrowitem, Silnie i Sławęcinnie, termomodernizacja budynków szkół Nowa Cerkiew, Pawłowo, Silno, przebudowa budynku Szkoły Podstawowej w Swornegaciach – część biblioteczna, przebudowa budynku Szkoły Podstawowej w Silnie, Urządzenie Otwartej Strefy Aktywności w Gminie Chojnice, budowa placu zabaw Chojniczki, budowa oświetlenia ulicznego w miejscowościach Kłodawa, Lichnowy. Czartołomie, Doręgowice, Krojanty, Ciechocin, Kruszka, Nowy Dwór-Cołdanki, Sławęcín, Moszczenica, Ogorzeliny, Pawłówko-Lipienice, Powalki, Topole, odbudowa zespołu parkowego w Lotyniu – działka Nr 284/1, zakup przystanków dla sołectw Kruszka, Lichnowy, Silno, Ostrowite, Sławęcín, zakup nieruchomości).

Udziały w spółkach utworzonych przez Gminę wynoszą na koniec roku 2018 – 43.861.000,- zł i wzrosły o 1.885.000,- zł w stosunku do 2017 roku.

Udziały gminy w innych podmiotach wynoszą 2.171.750,- zł . Nie odnotowano różnicy w stosunku do 2017 roku. Są na tym samym poziomie w stosunku do 2016 roku.

Według stanu na dzień 31 grudnia 2018 roku Gmina Chojnice jest właścicielem oraz użytkownikiem wieczystym gruntów o łącznej powierzchni 7.757.239 m<sup>2</sup> w tym:

|  |   |                          |
|--|---|--------------------------|
| – użytki rolne                           | - | 2.017.677 m <sup>2</sup> |
| – grunty leśne zadrzewione i zakrzewione | - | 590.676 m <sup>2</sup>   |
| – grunty zabudowane i zurbanizowane      | - | 4.795.728 m <sup>2</sup> |
| – grunty pod wodami                      | - | 179.675 m <sup>2</sup>   |
| – nieużytki                              | - | 172.054 m <sup>2</sup>   |
| – tereny różne                           | - | 1.429 m <sup>2</sup>     |

Według stanu na dzień 31 grudnia 2018 r. Gmina Chojnice była właścicielem oraz użytkownikiem wieczystym gruntów o łącznej powierzchni 775,7239 ha. W stosunku do roku poprzedniego nastąpił wzrost o 2,7061 ha.

Przejmowanie nieruchomości następowało w efekcie komunalizacji oraz kupna, zamiany, darowizny i sprzedaży.

Ewidencjonowane są także nieruchomości komunalne, które nie należą do gminnego zasobu nieruchomości (tj. takie, które oddano w użytkowanie wieczyste). Umożliwia to uzyskanie pełnej wiedzy o stanie ilościowym i powierzchniowym nieruchomości władanych przez gminę.

Według stanu na dzień 31 grudnia 2018 r. powierzchnia gruntów oddanych przez Gminę Chojnice w użytkowanie wieczyste wynosiła 13,1516 ha.

Dochody uzyskane z tytułu prawa własności i innych praw majątkowych oraz z wykonania posiadania na dzień 31 grudnia 2018 roku wynoszą 1.631.340,- zł.

W stosunku do 2017 roku nastąpił wzrost o 1.743.684,- zł.

Uchwałą Nr 061/g217/R/V/19 Składu Orzekającego Regionalnej Izby Obrachunkowej w Gdańsku z dnia 28 marca 2019 roku sprawozdanie z wykonania budżetu Gminy Chojnice za 2018 rok wraz z informacją o stanie mienia komunalnego i objaśnieniami zostało zaopiniowane pozytywnie.

Stwierdzono, że tak opracowane sprawozdanie daje Radzie obraz zrealizowanych dochodów i wydatków budżetu, jak również spełnia wymagania określone w art. 269 ustawy z dnia 27 sierpnia 2009 r. o finansach publicznych. Pozwala również ustalić jakie zadania zostały w ciągu roku zrealizowane oraz w jakiej kwocie wydatki na nie poniesiono.

Badając pod względem formalnoprawnym sprawozdania o dochodach i wydatkach budżetowych, nadwyżce/deficycie jednostki samorządu terytorialnego, o stanie zobowiązań według tytułów dłużnych oraz gwarancji i poręczeń, jak również o dotacjach i wydatkach związanych z wykonaniem zadań administracji rządowej zleconych gminom Skład Orzekający stwierdził, że zostały one sporządzone zgodnie z wymogami Rozporządzenia Ministra Finansów w sprawie sprawozdań jednostek sektora finansów publicznych w zakresie operacji finansowych.

Po rozpatrzeniu i przeanalizowaniu powyższych materiałów Komisja Rewizyjna opiniuje pozytywnie wszystkie przedłożone Radzie Gminy sprawozdania.

Chojnice, dnia 11 kwietnia 2019 r.

Komisja Rewizyjna

- |                   |                             |                 |
|-------------------|-----------------------------|-----------------|
| 1. Iwona Orłowska | - przewodnicząca            | <i>Orłowska</i> |
| 2. Józef Kołak    | - zastępca przewodniczącego | <i>Kołak</i>    |
| 3. Danuta Łoboda  | - członek                   | <i>Łoboda</i>   |
| 4. Robert Piesik  | - członek                   | <i>Piesik</i>   |

Projekt

z dnia 13 maja 2019 r.  
Zatwierdzony przez .....

**UCHWAŁA NR VII/92/2019  
Rady Gminy w Chojnicach**

z dnia 31 maja 2019 r.

**w sprawie udzielenia Wójtowi Gminy Chojnice wotum zaufania**

Na podstawie art. 28aa ust. 9 ustawy z dnia 8 marca 1990 r. o samorządzie gminnym (t. j. – Dz. U. z 2019 r., poz. 506)

**Rada Gminy  
uchwala, co następuje:**

§ 1. Po zakończeniu debaty nad raportem o stanie Gminy Chojnice za 2018 rok postanawia się udzielić wotum zaufania Wójtowi Gminy Chojnice.

§ 2. Wykonanie uchwały powierza się Wójtowi Gminy Chojnice.

§ 3. Uchwała wchodzi w życie z dniem podjęcia i podlega ogłoszeniu poprzez wywieszenie jej na tablicy ogłoszeń Urzędu Gminy w Chojnicach oraz zamieszczeniu w Biuletynie Informacji Publicznej.

Wnioskodawca:

WÓJT GMINY CHOJNICE

/-/ dr inż. Zbigniew Szczepański

Przewodniczący Rady

**Ryszard Kontek**

Projekt uchwały odpowiada przepisom prawa, stąd nie wnoszę uwag.



### Uzasadnienie

Zgodnie z art. 28aa ust. 1 i 2 ustawy z dnia 8 marca 1990 r. o samorządzie gminnym (t. j. – Dz. U. z 2019 r. poz. 506), wójt co roku do dnia 31 maja przedstawia radzie gminy raport o stanie gminy, który obejmuje podsumowanie działalności wójta w roku poprzednim, w szczególności realizację polityk, programów i strategii, uchwał rady gminy.

Wójt Gminy Chojnice przedstawił do dnia 31 maja 2019 r. Radzie Gminy w Chojnicach raport o stanie gminy. Po przeprowadzeniu debaty nad raportem Rada Gminy w Chojnicach biorąc pod uwagę przebieg debaty oraz informacje uzyskane w jej toku, postanawia udzielić wotum zaufania Wójtowi Gminy Chojnice.

Mając powyższe na uwadze podjęcie niniejszej uchwały uważa się za zasadne.



Projekt

z dnia 15 maja 2019 r.  
Zatwierdzony przez .....

**UCHWAŁA NR VII/93/2019  
Rady Gminy w Chojnicach**

z dnia 31 maja 2019 r.

**w sprawie przyjęcia sprawozdania finansowego Gminy Chojnice za 2018 rok wraz ze sprawozdaniem z wykonania budżetu za 2018 rok**

Na podstawie art. 18 ust. 2 pkt. 4 i pkt. 15 ustawy z dnia 08 marca 1990 r. o samorządzie gminnym (t.j. Dz. U. z 2019 r. poz. 506), art. 53 ust. 1 ustawy z dnia 29 września 1994 r. o rachunkowości (t.j. Dz. U. z 2019 r. , poz. 351), art. 270 ust. 4 ustawy z dnia 27 sierpnia 2009 r. o finansach publicznych (t. j. Dz. U. z 2019 r. poz. 869) po rozpatrzeniu sprawozdania z wykonania budżetu oraz sprawozdania finansowego.

**Rada Gminy  
uchwała, co następuje:**

§ 1. Zatwierdza się sprawozdanie finansowe Gminy Chojnice za 2018 rok, na które składa się:

1. Bilans z wykonania budżetu gminy sporządzony na dzień 31 grudnia 2018 r., który po stronie aktywów i pasywów zamyka się sumą 7.694.755,72 zł.

(Zgodnie z załącznikiem Nr 1 do niniejszej uchwały)

2. Bilans jednostek budżetowych Gminy Chojnice sporządzony na dzień 31 grudnia 2018 r., który po stronie aktywów i pasywów zamyka się sumą 175.752.287,57 zł.

(Zgodnie z załącznikiem Nr 2 do niniejszej uchwały)

3. Rachunek zysków i strat jednostek budżetowych Gminy Chojnice sporządzony na dzień 31 grudnia 2018 roku wskazujący zysk netto w kwocie 12.848.209,34 zł.

(Zgodnie z załącznikiem Nr 3 do niniejszej uchwały)

4. Zestawienie zmian w funduszu jednostek budżetowych Gminy Chojnice, sporządzone na dzień 31 grudnia 2018 roku, które wykazuje sumę 171.769.258,14 zł.

(Zgodnie z załącznikiem Nr 4 do niniejszej uchwały)

§ 2. Zatwierdza się złożone przez Wójta sprawozdanie z wykonania budżetu za rok 2018 w brzmieniu określonym załącznikiem Nr 5 do uchwały.

§ 3. Wykonanie uchwały powierza się Wójtowi Gminy Chojnice.

§ 4. Uchwała wchodzi w życie z dniem podjęcia i podlega ogłoszeniu poprzez jej wywieszenie na tablicy ogłoszeń Urzędu Gminy w Chojnicach oraz zamieszczeniu w Biuletynie Informacji Publicznej.

Wnioskodawca:


WÓJT GMINY CHOJNICE


/-/ dr inż. Zbigniew Szczepański

Przewodniczący Rady

**Ryszard Kontek**

Projekt uchwały odpowiada przepisom prawa, stąd nie wnoszę uwag.

  
Ryszard Kontek  
mgr Edwina Jędrzej

|   |   |  |
|---|---|--|
| Nazwa i adres jednostki sprawozdawczej<br><br><b>Gmina Chojnice</b><br>ul.31 Stycznia 56 A<br>89-600 CHOJNICE | <b>BILANS</b><br><br>z wykonania budżetu jednostki<br>samorządu terytorialnego<br><br>Gmina CHOJNICE<br><br>sporządzony na<br>dzień 31-12-2018 r. | Adresat:<br><br>Regionalna Izba Obrachunkowa w<br>Gdańsku  |
|   |   | Wysłać bez pisma przewodniego<br>272B93E220E09E7A<br> |
| Numer identyfikacyjny REGON<br><br><b>092351268</b>   |   |  |

| AKTYWA                                      | Stan na początek roku | Stan na koniec roku | PASYWA                                     | Stan na początek roku | Stan na koniec roku |
|---|-----------------------|---------------------|--|-----------------------|---------------------|
| I Środki pieniężne                          | 11 958 582,61         | 7 309 884,39        | I Zobowiązania                             | 37 231 057,02         | 42 655 660,48       |
| I.1 Środki pieniężne                        | 11 958 582,61         | 7 309 884,39        | I.1 Zobowiązania finansowe                 | 36 437 720,00         | 42 257 240,00       |
| I.1.1 Środki pieniężne budżetu              | 11 958 582,61         | 7 309 884,39        | I.1.1 Krótkoterminowe (do 12 miesięcy)     | 0,00                  | 0,00                |
| I.1.2 Pozostałe środki pieniężne            | 0,00                  | 0,00                | I.1.2 Długoterminowe (powyżej 12 miesięcy) | 36 437 720,00         | 42 257 240,00       |
| II Należności i rozliczenia                 | 291 696,94            | 384 871,33          | I.2 Zobowiązania wobec budżetów            | 793 337,02            | 398 420,48          |
| II.1 Należności finansowe                   | 0,00                  | 0,00                | I.3 Pozostałe zobowiązania                 | 0,00                  | 0,00                |
| II.1.1 Krótkoterminowe (do 12 miesięcy)     | 0,00                  | 0,00                | II Aktywa netto budżetu                    | -26 348 632,47        | -36 394 602,76      |
| II.1.2 Długoterminowe (powyżej 12 miesięcy) | 0,00                  | 0,00                | II.1 Wynik wykonania budżetu (+,-)         | -2 236 587,24         | -10 028 110,29      |
| II.2 Należności od budżetów                 | 291 696,94            | 384 871,33          | II.1.1 Nadwyżka budżetu (+)                | 0,00                  | 0,00                |
| II.3 Pozostałe należności i rozliczenia     | 0,00                  | 0,00                | II.1.2 Deficyt budżetu (-)                 | -2 132 484,24         | -10 028 110,29      |
| III Rozliczenia międzyokresowe              | 0,00                  | 0,00                | II.1.3 Niewykonane wydatki (-)             | -104 103,00           | 0,00                |
|   |                       |                     | II.2 Wynik na operacjach niekasowych (+,-) | 0,00                  | 86 243,00           |
|   |                       |                     | II.3 Rezerwa na niewygasające wydatki      | 104 103,00            | 0,00                |
|   |                       |                     | II.4 Środki z prywatyzacji                 | 0,00                  | 0,00                |
|   |                       |                     | II.5 Skumulowany wynik budżetu (+,-)       | -24 216 148,23        | -26 452 735,47      |
|   |                       |                     | III Rozliczenia międzyokresowe             | 1 367 855,00          | 1 433 698,00        |
| <b>Suma aktywów</b>                         | <b>12 250 279,55</b>  | <b>7 694 755,72</b> | <b>Suma pasywów</b>                        | <b>12 250 279,55</b>  | <b>7 694 755,72</b> |

ALEKSANDRA WOJCIESZYŃSKA

skarbnik

2019-03-26

rok, miesiąc, dzień

Zbigniew Szczepański

zarząd

BeSTia

272B93E220E09E7A

Wyjaśnienia do bilansu

ALEKSANDRA WOJCIESZYŃSKA

skarbnik

2019-03-26


rok, miesiąc, dzień

Zbigniew Szczepański

zarząd

BeSTia

272B93E220E09E7A

|  |   |  |
|--|---|--|
| Nazwa i adres jednostki sprawozdawczej<br><br>Gmina Chojnice<br>ul.31 Stycznia 56 A<br><br>89-600 CHOJNICE | BILANS<br>jednostki budżetowej i<br>samorządowego zakładu<br>budżetowego<br><br>sporządzony<br>na dzień 31-12-2018 r. | Adresat:<br><br>Regionalna Izba Obrachunkowa w<br>Gdańsku  |
| Numer identyfikacyjny REGON<br><br>092351268   |   | Wysłać bez pisma przewodniego<br>DD1434125045D68A<br> |

| AKTYWA   | Stan na początek roku | Stan na koniec roku | PASYWA  | Stan na początek roku | Stan na koniec roku |
|--|-----------------------|---------------------|---|-----------------------|---------------------|
| A Aktywa trwałe  | 157 321 424,66        | 171 975 138,12      | A Fundusz   | 156 948 220,63        | 171 769 258,14      |
| A.I Wartości niematerialne i prawne  | 2 121,14              | 0,00                | A.I Fundusz jednostki   | 140 894 266,61        | 158 921 048,80      |
| A.II Rzeczowe aktywa trwałe  | 113 171 553,52        | 125 611 750,51      | A.II Wynik finansowy netto (+,-)                                    | 16 053 954,02         | 12 848 209,34       |
| A.II.1 Środki trwałe   | 110 347 609,11        | 119 715 734,70      | A.II.1 Zysk netto (+)   | 68 484 166,20         | 64 653 484,03       |
| A.II.1.1 Grunty  | 25 141 865,40         | 25 550 777,10       | A.II.2 Strata netto (-)   | -52 430 212,18        | -51 805 274,69      |
| A.II.1.1.1 Grunty stanowiące własność jednostki samorządu terytorialnego, przekazane w użytkowanie wieczyste innym podmiotom | 363 576,80            | 374 531,80          | A.III Odpisy z wyniku finansowego (nadwyżka środków obrotowych) (-) | 0,00                  | 0,00                |
| A.II.1.2 Budynki, lokale i obiekty inżynierii lądowej i wodnej   | 82 982 150,56         | 91 491 582,00       | A.IV Fundusz mienia zlikwidowanych jednostek                        | 0,00                  | 0,00                |
| A.II.1.3 Urządzenia techniczne i maszyny   | 1 626 878,20          | 1 750 754,55        | B Fundusze placówek   | 0,00                  | 0,00                |
| A.II.1.4 Środki transportu   | 96 566,60             | 64 682,40           | C Państwowe fundusze celowe   | 0,00                  | 0,00                |
| A.II.1.5 Inne środki trwałe  | 500 148,35            | 857 938,65          | D Zobowiązania i rezerwy na zobowiązania                            | 3 926 503,25          | 3 983 029,43        |
| A.II.2 Środki trwałe w budowie (inwestycje)  | 2 823 944,41          | 5 896 015,81        | D.I Zobowiązania długoterminowe                                     | 0,00                  | 0,00                |
| A.II.3 Zaliczka na środki trwałe w budowie (inwestycje)  | 0,00                  | 0,00                | D.II Zobowiązania krótkoterminowe                                   | 3 534 697,20          | 3 650 130,27        |
| A.III Należności długoterminowe  | 0,00                  | 330 637,61          | D.II.1 Zobowiązania z tytułu dostaw i usług                         | 191 833,44            | 135 066,76          |
| A.IV Długoterminowe aktywa finansowe   | 44 147 750,00         | 46 032 750,00       | D.II.2 Zobowiązania wobec budżetów                                  | 104 693,47            | 112 139,00          |
| A.IV.1 Akcje i udziały   | 44 147 750,00         | 46 032 750,00       | D.II.3 Zobowiązania z tytułu ubezpieczeń i innych świadczeń         | 680 353,24            | 736 713,92          |
| A.IV.2 Inne papiery wartościowe  | 0,00                  | 0,00                | D.II.4 Zobowiązania z tytułu wynagrodzeń                            | 1 359 894,23          | 1 426 698,46        |

ALEKSANDRA WOJCIESZYŃSKA  
(główny księgowy)  
BeSTia

2019-03-26  
(rok, miesiąc, dzień)  
DD1434125045D68A

Zbigniew Szczepański  
(kierownik jednostki)

|  |              |              |  |            |              |
|--|--------------|--------------|--|------------|--------------|
| A.IV.3 Inne długoterminowe aktywa finansowe  | 0,00         | 0,00         | D.II.5 Pozostałe zobowiązania  | 99 384,81  | 106 400,09   |
| A.V Wartość mienia zlikwidowanych jednostek  | 0,00         | 0,00         | D.II.6 Sumy obce (depozytowe, zabezpieczenie wykonania umów)                             | 98 534,47  | 83 331,41    |
| B Aktywa obrotowe  | 3 553 299,22 | 3 777 149,45 | D.II.7 Rozliczenia z tytułu środków na wydatki budżetowe i z tytułu dochodów budżetowych | 121,20     | 0,00         |
| B.I Zapasy   | 143 568,51   | 168 227,52   | D.II.8 Fundusze specjalne  | 999 882,34 | 1 049 780,63 |
| B.I.1 Materiały  | 143 568,51   | 168 227,52   | D.II.8.1 Zakładowy Fundusz Świadczeń Socjalnych  | 999 882,34 | 1 049 780,63 |
| B.I.2 Półprodukty i produkty w toku  | 0,00         | 0,00         | D.II.8.2 Inne fundusze   | 0,00       | 0,00         |
| B.I.3 Produkty gotowe  | 0,00         | 0,00         | D.III Rezerwy na zobowiązania  | 0,00       | 0,00         |
| B.I.4 Towary   | 0,00         | 0,00         | D.IV Rozliczenia międzyokresowe  | 391 806,05 | 332 899,16   |
| B.II Należności krótkoterminowe  | 3 183 502,96 | 3 365 904,80 |  |            |              |
| B.II.1 Należności z tytułu dostaw i usług  | 0,00         | 4 084,76     |  |            |              |
| B.II.2 Należności od budżetów  | 64,00        | 0,00         |  |            |              |
| B.II.3 Należności z tytułu ubezpieczeń i innych świadczeń                                | 2 777,87     | 5 084,76     |  |            |              |
| B.II.4 Pozostałe należności  | 3 180 661,09 | 3 356 735,28 |  |            |              |
| B.II.5 Rozliczenia z tytułu środków na wydatki budżetowe i z tytułu dochodów budżetowych | 0,00         | 0,00         |  |            |              |
| B.III Krótkoterminowe aktywa finansowe   | 226 227,75   | 243 017,13   |  |            |              |
| B.III.1 Środki pieniężne w kasie   | 0,00         | 0,00         |  |            |              |
| B.III.2 Środki pieniężne na rachunkach bankowych   | 226 227,75   | 243 017,13   |  |            |              |
| B.III.3 Środki pieniężne państwowego funduszu celowego                                   | 0,00         | 0,00         |  |            |              |
| B.III.4 Inne środki pieniężne  | 0,00         | 0,00         |  |            |              |
| B.III.5 Akcje lub udziały  | 0,00         | 0,00         |  |            |              |
| B.III.6 Inne papiery wartościowe   | 0,00         | 0,00         |  |            |              |
| B.III.7 Inne krótkoterminowe aktywa finansowe  | 0,00         | 0,00         |  |            |              |

ALEKSANDRA WOJCIESZYŃSKA  
(główny księgowy)

2019-03-26

(rok, miesiąc, dzień)

Zbigniew Szczepański  
(kierownik jednostki)

BeSTia

DD1434125045D68A

Strona 2 z 4

Kopia z dokumentu podpisanego elektronicznie wygenerowana dnia 2019.05.08

|                                 |                       |                       |                     |                       |                       |
|---------------------------------|-----------------------|-----------------------|---------------------|-----------------------|-----------------------|
| B.IV Rozliczenia międzyokresowe | 0,00                  | 0,00                  |                     |                       |                       |
|                                 |                       |                       |                     |                       |                       |
| <b>Suma aktywów</b>             | <b>160 874 723,88</b> | <b>175 752 287,57</b> | <b>Suma pasywów</b> | <b>160 874 723,88</b> | <b>175 752 287,57</b> |

ALEKSANDRA WOJCIESZYŃSKA  
(główny księgowy)  
BeSTia

2019-03-26  
(rok, miesiąc, dzień)  
DD1434125045D68A

Zbigniew Szczepański  
(kierownik jednostki)

Wyjaśnienia do bilansu

ALEKSANDRA WOJCIESZYŃSKA  
(główny księgowy)

BeSTia

2019-03-26  
(rok, miesiąc, dzień)


DD1434125045D68A

Zbigniew Szczepański  
(kierownik jednostki)

Strona 4 z 4

Kopia z dokumentu podpisanego elektronicznie wygenerowana dnia 2019.05.08



|  |  |  |   |                                  |
|--|--|--|---|----------------------------------|
| Nazwa i adres jednostki sprawozdawczej                   |  | Rachunek zysków i strat jednostki<br>(wariant porównawczy) | Adresat:  |                                  |
| Gmina Chojnice<br>ul.31 Stycznia 56 A<br>89-600 CHOJNICE |  |  | Regionalna Izba Obrachunkowa w<br>Gdańsku   |                                  |
| Numer identyfikacyjny REGON                              |  | sporządzony na<br>na dzień 31-12-2018 r.                   | Wysłać bez pisma przewodniego<br>752301EB4D6C6B2C                                   |                                  |
| 092351268  |  |  |  |                                  |
|  |  |  | Stan na koniec<br>roku poprzedniego   | Stan na koniec roku<br>bieżącego |
| A.   | Przychody netto z podstawowej działalności operacyjnej                                 |  | 92 125 759,96   | 94 308 467,93                    |
| A.I.   | Przychody netto ze sprzedaży produktów   |  | 0,00  | 0,00                             |
| A.II.  | Zmiana stanu produktów (zwiększenie - wartość dodatnia, zmniejszenie - wartość ujemna) |  | 0,00  | 0,00                             |
| A.III.   | Koszt wytworzenia produktów na własne potrzeby jednostki                               |  | 0,00  | 0,00                             |
| A.IV.  | Przychody netto ze sprzedaży towarów i materiałów                                      |  | 0,00  | 0,00                             |
| A.V.   | Dotacje na finansowanie działalności podstawowej                                       |  | 0,00  | 0,00                             |
| A.VI.  | Przychody z tytułu dochodów budżetowych  |  | 92 125 759,96   | 94 308 467,93                    |
| B.   | Koszty działalności operacyjnej  |  | 75 634 811,43   | 80 425 544,72                    |
| B.I.   | Amortyzacja  |  | 4 281 857,19  | 4 843 188,64                     |
| B.II.  | Zużycie materiałów i energii   |  | 3 980 559,54  | 4 230 121,64                     |
| B.III.   | Usługi obce  |  | 7 814 964,98  | 12 409 806,15                    |
| B.IV.  | Podatki i opłaty   |  | 1 649 449,54  | 1 725 242,81                     |
| B.V.   | Wynagrodzenia  |  | 18 800 133,37   | 20 533 052,67                    |
| B.VI.  | Ubezpieczenia społeczne i inne świadczenia dla pracowników                             |  | 5 405 894,75  | 5 742 856,16                     |
| B.VII.   | Pozostałe koszty rodzajowe   |  | 3 614 440,11  | 3 666 619,25                     |
| B.VIII.  | Wartość sprzedanych towarów i materiałów   |  | 0,00  | 0,00                             |
| B.IX.  | Inne świadczenia finansowane z budżetu   |  | 30 047 167,45   | 27 197 223,38                    |
| B.X.   | Pozostałe obciążenia   |  | 40 344,50   | 77 434,02                        |
| C.   | Zysk (strata) z działalności podstawowej (A - B)                                       |  | 16 490 948,53   | 13 882 923,21                    |
| D.   | Pozostałe przychody operacyjne   |  | 512 263,19  | 187 806,36                       |
| D.I.   | Zysk ze zbycia niefinansowych aktywów trwałych   |  | 0,00  | 0,00                             |
| D.II.  | Dotacje  |  | 0,00  | 0,00                             |
| D.III.   | Inne przychody operacyjne  |  | 512 263,19  | 187 806,36                       |
| E.   | Pozostałe koszty operacyjne  |  | 605 146,40  | 448 952,30                       |

ALEKSANDRA WOJCIESZYŃSKA  
główny księgowy

2019-03-26  
rok, miesiąc, dzień

Zbigniew Szczepański  
kierownik jednostki

|        |  |               |               |
|--------|--|---------------|---------------|
| E.i.   | Koszty inwestycji finansowanych ze środków własnych samorządowych zakładów budżetowych i dochodów jednostek budżetowych gromadzonych na wydzielonym rachunku | 0,00          | 0,00          |
| E.ii.  | Pozostałe koszty operacyjne  | 605 146,40    | 448 952,30    |
| F.     | <b>Zysk (strata) z działalności operacyjnej (C + D - E)</b>  | 16 398 065,32 | 13 621 777,27 |
| G.     | <b>Przychody finansowe</b>   | 543 873,29    | 483 515,00    |
| G.i.   | Dywidendy i udziały w zyskach  | 0,00          | 0,00          |
| G.ii.  | Odsetki  | 235 820,11    | 224 889,09    |
| G.iii. | Inne   | 308 053,18    | 258 625,91    |
| H.     | <b>Koszty finansowe</b>  | 887 984,59    | 1 257 082,93  |
| H.i.   | Odsetki  | 579 931,41    | 1 004 237,50  |
| H.ii.  | Inne   | 308 053,18    | 252 845,43    |
| I.     | <b>Zysk (strata) brutto (F+G-H)</b>  | 16 053 954,02 | 12 848 209,34 |
| J.     | <b>Podatek dochodowy</b>   | 0,00          | 0,00          |
| K.     | <b>Pozostałe obowiązkowe zmniejszenia zysku (zwiększenia straty)</b>   | 0,00          | 0,00          |
| L.     | <b>Zysk (strata) netto (I-J-K)</b>   | 16 053 954,02 | 12 848 209,34 |
|        |  |               |               |

ALEKSANDRA WOJCIESZYŃSKA  
główny księgowy

2019-03-26  
rok, miesiąc, dzień

Zbigniew Szczepański  
kierownik jednostki

Wyjaśnienia do sprawozdania

ALEKSANDRA WOJCIESZYŃSKA  
główny księgowy

2019-03-26  
rok, miesiąc, dzień

Zbigniew Szczepański  
kierownik jednostki

BeSTia

752301EB4D6C6B2C

Kopia z dokumentu podpisanego elektronicznie wygenerowana dnia 2019.05.08

Strona 3 z 3

|  |  |  |  |                                  |
|--|--|--|--|----------------------------------|
| Nazwa i adres jednostki sprawozdawczej<br>Gmina Chojnice<br>ul.31 Stycznia 56 A<br>89-600 CHOJNICE |  | Zestawienie zmian w funduszu jednostki<br><br>sporządzone na<br>na dzień 31-12-2018 r. | Adresat:<br>Regionalna Izba Obrachunkowa w<br>Gdańsku  |                                  |
| Numer identyfikacyjny REGON<br><br>092351268   |  |  | Wysłać bez pisma przewodniego<br>EC4F044DB371B8CF<br> |                                  |
|  |  |  | Stan na koniec<br>roku poprzedniego  | Stan na koniec roku<br>bieżącego |
| I.   | Fundusz jednostki na początek okresu (BO)  |  | 135 569 097,55   | 141 257 843,41                   |
| I.1.   | Zwiększenie funduszu (z tytułu)  |  | 164 550 467,88   | 192 018 448,29                   |
| I.1.1.   | Zysk bilansowy za rok ubiegły  |  | 54 745 952,71  | 68 484 166,20                    |
| I.1.2.   | Zrealizowane wydatki budżetowe   |  | 94 100 744,30  | 103 792 095,24                   |
| I.1.3.   | Zrealizowane płatności ze środków europejskich   |  | 0,00   | 0,00                             |
| I.1.4.   | Środki na inwestycje   |  | 14 240 635,11  | 19 049 910,13                    |
| I.1.5.   | Aktualizacja wyceny środków trwałych   |  | 0,00   | 0,00                             |
| I.1.6.   | Nieodpłatnie otrzymane środki trwałe i środki trwałe w budowie oraz wartości niematerialne i prawne                                    |  | 44 337,81  | 238 596,77                       |
| I.1.7.   | Aktywa przejęte od zlikwidowanych lub połączonych jednostek  |  | 0,00   | 0,00                             |
| I.1.8.   | Aktywa otrzymane w ramach centralnego zaopatrzenia   |  | 0,00   | 0,00                             |
| I.1.9.   | Pozostałe odpisy z wyniku finansowego za rok bieżący   |  | 0,00   | 0,00                             |
| I.1.10.  | Inne zwiększenia   |  | 1 418 797,95   | 453 679,95                       |
| I.2.   | Zmniejszenia funduszu jednostki (z tytułu)   |  | 159 225 298,82   | 173 980 711,10                   |
| I.2.1.   | Strata za rok ubiegły  |  | 43 890 735,08  | 52 430 212,18                    |
| I.2.2.   | Zrealizowane dochody budżetowe   |  | 91 968 260,06  | 93 763 984,95                    |
| I.2.3.   | Rozliczenie wyniku finansowego i środków obrotowych za rok ubiegły   |  | 0,00   | 0,00                             |
| I.2.4.   | Dotacje i środki na inwestycje   |  | 22 205 400,78  | 27 354 846,66                    |
| I.2.5.   | Aktualizacja środków trwałych  |  | 0,00   | 0,00                             |
| I.2.6.   | Wartość sprzedanych i nieodpłatnie przekazanych środków trwałych i środków trwałych w budowie oraz wartości niematerialnych i prawnych |  | 39 064,83  | 13 252,85                        |
| I.2.7.   | Pasywa przejęte od zlikwidowanych lub połączonych jednostek  |  | 0,00   | 0,00                             |
| I.2.8.   | Aktywa przekazane w ramach centralnego zaopatrzenia  |  | 0,00   | 0,00                             |
| I.2.9.   | Inne zmniejszenia  |  | 1 121 838,07   | 418 414,46                       |
| II.  | Fundusz jednostki na koniec okresu (BZ)  |  | 140 894 266,61   | 158 921 048,80                   |

ALEKSANDRA WOJCIESZYŃSKA  
główny księgowy

2019-03-26  
rok, miesiąc, dzień

Zbigniew Szczepański  
kierownik jednostki

|        |  |                |                |
|--------|--|----------------|----------------|
| III.   | Wynik finansowy netto za rok bieżący (+,-) | 16 053 954,02  | 12 848 209,34  |
| III.1. | zysk netto (+)                             | 68 484 166,20  | 64 653 484,03  |
| III.2. | strata netto (-)                           | -52 430 212,18 | -51 805 274,69 |
| III.3. | nadwyżka środków obrotowych                | 0,00           | 0,00           |
| IV.    | Fundusz (II+,-III)                         | 156 948 220,63 | 171 769 258,14 |
|        |  |                |                |

ALEKSANDRA WOJCIESZYŃSKA  
główny księgowy

2019-03-26  
rok, miesiąc, dzień

Zbigniew Szczepański  
kierownik jednostki

Wyjaśnienia do sprawozdania

ALEKSANDRA WOJCIESZYŃSKA  
główny księgowy

2019-03-26  
rok, miesiąc, dzień

Zbigniew Szczepański  
kierownik jednostki

## SPRAWOZDANIE Z WYKONANIA BUDŻETU GMINY CHOJNICE ZA ROK 2018

### SPIS TREŚCI

- I. Wprowadzenie .....
- II. Część opisowa wykonania dochodów budżetu gminy .....
- III. Część opisowa wykonania wydatków budżetu gminy .....
- IV. Załączniki:
  - 1. Wykonanie dochodów .....
  - 2. Wykonanie wydatków .....
  - 3. Wykonanie planu dochodów i wydatków zadań z zakresu administracji rządowej oraz innych zadań zleconych jednostce samorządu terytorialnego ustawami .....
  - 4. Wykonanie planu finansowo-rzeczowego inwestycji bieżących .....
  - 5. Wykaz i rozliczenie udzielonych dotacji z budżetu podmiotom należącym jak i nienależącym do sektora finansów publicznych
  - 6. Wykonanie i zmiany w planie wydatków na realizację programów i projektów finansowych z udziałem środków pochodzących z budżetu Unii Europejskiej..
  - 7. Stopień zaawansowania realizacji programów wieloletnich .....

Załącznik  
do Zarządzenia Nr F/49/2019  
Wójta Gminy Chojnice  
z dnia 25 marca 2019 r.

## SPRAWOZDANIE

z wykonania budżetu Gminy Chojnice za 2018 rok

### I SYNTETYCZNA OCENA WYKONANIA BUDŻETU

Budżet Gminy Chojnice na 2018 rok został opracowany w oparciu o wskaźniki wzrostu, których wysokość została określona w stosunku do przewidywanego wskaźnika inflacji.

Ustalona wysokość dochodów była oparta na analizie wykonania w porównywalnych źródłach dochodów za 2017 rok przy uwzględnieniu informacji Ministra Finansów o wysokości subwencji ogólnej, podatku dochodowego od osób fizycznych oraz informacji Wojewody Pomorskiego o wysokości dotacji celowej na zadania z zakresu administracji rządowej.

Tak opracowany budżet w poszczególnych działach gospodarki narodowej przedstawiony na Sesji Rady Gminy, która Uchwałą Nr XXIX/475/2017 Rady Gminy w Chojnicach w dniu 20 grudnia 2017 r. ustaliła

|                               |                         |
|-------------------------------|-------------------------|
| budżet po stronie dochodów    | <b>89.451.743,- zł</b>  |
| Natomiast po stronie wydatków | <b>100.676.263,- zł</b> |



Przychody ustalono w wysokości **16.300.000,- zł**

w tym:

- pożyczka z WFOŚ i GW - 400.000,- zł
- kredyt - 9.900.000,- zł
- inne źródła (wolne środki),  
o których mowa w art. 217 ust.2  
pkt. 6 ustawy o finansach publicznych  
w wysokości - 6.000.000,- zł

Rozchody budżetowe określono w kwocie **5.075.480,- zł**,

które stanowiły następujące spłaty rat pożyczek i kredytów:

- 40.600,- zł - pożyczka zaciągnięta na zadanie inwestycyjne  
pn. „Docieplenie remizy OSP Charzykowy”  
- WFOŚ i GW Gdańsk
- 60.000,- zł - pożyczka zaciągnięta na zadanie inwestycyjne  
pn. „Budowa ścieżki rowerowej Ogorzeliny”  
- WFOŚ i GW Gdańsk
- 14.880,- zł - pożyczka zaciągnięta na zadanie inwestycyjne  
pn. „Przebudowa kotłowni olejowej na kotłownię  
na biomasę w budynku Zespołu Szkół w Silnie”  
- WFOŚ i GW Gdańsk
- 200.000,- zł - pożyczka zaciągnięta na zadanie inwestycyjne  
pn. „Budowa ścieżki rowerowej Nowy Dwór”  
- WFOŚ i GW Gdańsk
- 50.000,- zł - pożyczka zaciągnięta na zadanie inwestycyjne  
pn. „Budowa ścieżki rowerowej Lichnowy-Sławęcín”  
- WFOŚ i GW Gdańsk
- 3.000.000,- zł - kredyt zaciągnięty w 2011 roku na inwestycje  
w gminie - Bank PKO
- 1.000.000,- zł - kredyt zaciągnięty w 2012 roku na inwestycje  
w gminie - Bank PKO

- 500.000,- zł - kredyt zaciągnięty w 2013 roku na inwestycje w gminie - ING Bank Śląski
- 60.000,- zł - kredyt zaciągnięty w 2014 roku na inwestycje w gminie - Bank PKO SA
- 100.000,- zł - kredyt zaciągnięty w 2016 roku na inwestycje w gminie - BPS Gdynia
- 50.000,- zł - kredyt zaciągnięty w 2017 roku na inwestycje w gminie - BS Chojnice

Bieżąca realizacja zadań Gminy wymagała jednak zmian pierwotnych założeń planowanych.

W konsekwencji na wniosek Wójta, Rada Gminy poprzez stosowne uchwały zwiększyła plan dochodów budżetowych o kwotę 6.166.718,- zł, a plan wydatków budżetowych o kwotę 10.430.933,- zł. Plan przychodów zwiększył się o 4.182.972,- zł.

Po zmianach wynosił 20.482.972,- zł

w tym:

- kredyt - 9.900.000,- zł
- pożyczka - 1.000.000,- zł
- wolne środki - 9.582.972,- zł

Plan rozchodów zmniejszył się o kwotę 81.243,- zł

w tym:

- umorzenie pożyczek zaciągniętych z WFOŚ i GW - (- 86.243,- zł
- spłata pożyczki z WFOŚ i GW - 5.000,- zł

Plan rozchodów na koniec roku wynosił 4.994.237,- zł.

Stan długu na koniec roku wynosi 42.257.240,- zł

Nie odnotowano zobowiązań wymagalnych.

Dane ogólne o wykonaniu budżetu przedstawia poniższa tabela

| L.p.     | Wyszczególnienie  | Budżet - plan         |                          | Wykonanie           | % wykonania  | Wskaźnik struktury |
|----------|---|-----------------------|--------------------------|---------------------|--------------|--------------------|
|          |   | wg uchwały Rady Gminy | wg stanu na 31.12.2018r. |                     |              |                    |
| 1        | 2   | 3                     | 4                        | 5                   | 6            | 7                  |
| <b>A</b> | <b>DOCHODY OGÓLEM</b>   | <b>89.451.743,-</b>   | <b>95.618.461,-</b>      | <b>93.763.985,-</b> | <b>98,1</b>  | <b>100</b>         |
| 1.       | <b>Dochody bieżące</b>  | <b>74.509.741,-</b>   | <b>86.591.858,-</b>      | <b>87.518.546,-</b> | <b>101,0</b> | <b>93,3</b>        |
|          | w tym:  |                       |                          |                     |              |                    |
|          | Wpływy z podatków i opłat   | 12.795.212,-          | 13.210.536,-             | 13.655.394,-        | 103,4        | 14,6               |
|          | Udziały w podatkach stanowiących dochód budżetu państwa   | 12.450.000,-          | 12.450.000,-             | 13.338.258,-        | 107,13       | 14,2               |
|          | Dotacje celowe na zadania zlecone z zakresu administracji rządowej § 201  | 7.655.549,-           | 11.948.419,-             | 11.805.856,-        | 98,8         | 12,6               |
|          | Dotacje celowe na dofinansowanie własnych zadań bieżących gmin § 203  | 1.781.910,-           | 6.795.528,-              | 6.454.275,-         | 94,9         | 6,9                |
|          | w tym: na remont dróg z budżetu państwa (nawałnica 2017 r.)   | -                     | 4.093.857,-              | 3.970.778,-         | 96,9         | 4,2                |
|          | Dotacja celowa otrzymana z budżetu państwa na zadania bieżące realizowane przez gminę na podstawie porozumień z organami administracji rządowej § 202   | 2.000,-               | 2.000,-                  | 2.000,-             | 100          | -                  |
|          | Wpływ darowizny z Huty Miedzi z przeznaczeniem na odbudowę parku Lotyń po nawałnicy   | -                     | 25.000,-                 | 25.000,-            | 100          | 0,03               |
|          | Wpływ środków z WFOŚ na likwidację eternitu – usuwanie szkód z tytułu nawałnicy w 2017 r.   | -                     | 11.200,-                 | -                   | -            | -                  |
|          | Dotacja celowa otrzymana z budżetu państwa na zadania bieżące z zakresu administracji rządowej zlecone gminom związane z realizacją świadczenia wychowawczego stanowiącego pomroc państwa w wychowywaniu dzieci - § 206 | 13.200.000,-          | 14.660.000,-             | 14.529.424,-        | 99,1         | 15,5               |
|          | Dochody jst związane z realizacją zadań zleconych § 236   | -                     | -                        | 59.585,-            | -            | 0,06               |
|          | Dotacja celowa otrzymana z Urzędu Miasta na podstawie porozumień „Szanty”   | -                     | 7.000,-                  | 7.000,-             | 100          | 0,007              |

| 1         | 2   | 3                   | 4                  | 5                  | 6           | 7          |
|-----------|---|---------------------|--------------------|--------------------|-------------|------------|
|           | Wpływy związane z gromadzeniem środków z opłat i kar za korzystanie ze środowiska               | 300.000,-           | 612.000,-          | 612.849,-          | 100,1       | 0,7        |
|           | Część oświatowa subwencji ogólnej   | 17.782.118,-        | 17.837.451,-       | 17.837.451,-       | 100         | 19,0       |
|           | Część wyrównawcza subwencji ogólnej   | 5.246.133,-         | 5.246.133,-        | 5.246.133,-        | 100         | 5,6        |
|           | Dotacja z UE – Stawiamy na Edukację   | 440.500,-           | 280.315,-          | 274.627,-          | 97,9        | 0,3        |
|           | Wpływ darowizny na pomoc dla pogorzalców  | -                   | 551,-              | 12.872,-           | -           | 0,01       |
|           | Wpływ dotacji na naprawę dróg w ramach pomocy - Andrespol                                       | -                   | 40.000,-           | 40.000,-           | 100         | 0,04       |
|           | Dochody z tytułu opłat za odbiór odpadów  | 1.928.276,-         | 1.962.411,-        | 1.962.411,-        | 100         | 2,0        |
|           | Dotacja z UE – projekt gospodarka przestrzenna  | -                   | 30.000,-           | 28.158,-           | 93,9        | 0,03       |
|           | Pozostałe dochody bieżące   | 928.043,-           | 1.473.314,-        | 1.627.253,-        | 110,5       | 1,7        |
| <b>2.</b> | <b>Dochody majątkowe</b>  | <b>14.942.002,-</b> | <b>9.026.603,-</b> | <b>6.245.439,-</b> | <b>69,2</b> | <b>6,7</b> |
|           | w tym:  |                     |                    |                    |             |            |
|           | Wpływy z tytułu przekształcenia prawa użytkowania wieczystego w prawo własności                 | -                   | 21.000,-           | 21.515,-           | 102,5       | 0,02       |
|           | Wpływy ze sprzedaży składników majątkowych  | -                   | 36.187,-           | 48.331,-           | 183,6       | 0,05       |
|           | Wpływy z tytułu odpłatnego nabycia prawa własności oraz prawa użytkowania wieczystego           | 3.100.000,-         | 2.876.878,-        | 681.481,-          | 23,7        | 0,6        |
|           | Dotacja– budowa drogi transportu rolnego Nr 239017G w miejscowości Objezierze                   | 80.000,-            | 110.745,-          | 110.745,-          | 100         | 0,2        |
|           | Dotacja – budowa drogi transportu rolnego-przebudowa drogi gminnej Nr 239003G Jeziorki-Sternowo | -                   | 100.999,-          | 100.999,-          | 100         | 0,1        |
|           | Środki na dofinansowanie własnych inwestycji gmin pozyskane z innych źródeł –Przychodnia Gminna | 478.180,-           | 484.746,-          | 484.746,-          | 100         | 0,5        |
|           | Dotacja z UE – „Stawiamy na Edukację”   | 79.500,-            | 332.736,-          | 176.362,-          | 53,0        | 0,2        |
|           | Dotacja z UE - Fotowoltaika   | -                   | 34.000,-           | -                  | -           |            |

| 1 | 2  | 3           | 4           | 5           | 6     | 7    |
|---|--|-------------|-------------|-------------|-------|------|
|   | Dotacja :Czyste powietrze” – Piece   | 127.573,-   | 277.573,-   | 106.979,-   | 38,5  | 0,1  |
|   | Dotacja z budżetu państwa na budowę dróg   | 2.500.000,- | -           | -           | -     | -    |
|   | Dotacja z Miasta – pomoc finansowa na budowę drogi gminnej Nr 236040                               | 625.000,-   | -           | -           | -     | -    |
|   | Dotacja z Powiatu – pomoc finansowa na budowę drogi gminnej Nr 236040                              | 625.000,-   | -           | -           | -     | -    |
|   | Dotacja – Marszałek Województwa na realizację projektu pn. „Budowa ścieżki rowerowej Pawłowo-Silno | 1.000.000,- | 1.000.000,- | 1.000.000,- | 100   | 1,1  |
|   | Dotacja w ramach pomocy – Gmina Konarzyny (kajaki)   | -           | 5.108,-     | 1.462,-     | 28,6  | -    |
|   | Dotacja z Europejskiego Funduszu Rozwoju Regionalnego „Pomorskie Szlaki Kajakowe”                  | 873.649,-   | -           | -           | -     | -    |
|   | Dotacja PROW LGR Morenka na realizację projektu pn.”Budowa zjeżdźalni w Charzykowach               | 275.000,-   | -           | -           | -     | -    |
|   | Dotacja z UE –Chojnicko – Człuchowski Obszar Funkcjonalny -Termomodernizacja Szkół Podstawowych    | 2.287.100,- | 1.473.470,- | 1.502.924,- | 101,9 | 1,6  |
|   | Dotacja z UE –Chojnicko – Człuchowski Obszar Funkcjonalny -Termomodernizacja remiz OSP             | 261.000,-   | 251.137,-   | 251.136,-   | 100   | 0,3  |
|   | Dotacja na budowę boisk wielofunkcyjnych z budżetu państwa   | 2.000.000,- | 295.000,-   | -           | -     | -    |
|   | Dotacja ze środków PROW LGR Sandry Brdy – Rewitalizacja centrum wsi Doręgowice                     | 630.000,-   | -           | -           | -     | -    |
|   | Dotacja z budżetu Miasta Stołecznego Warszawa na usuwanie skutków nawałnicy (park Lotyń)           | -           | 150.000,-   | 150.000,-   | 100   | 0,2  |
|   | Dotacja z budżetu Miasta Stołecznego Warszawa na remont Szkoły Podstawowej Silno                   | -           | 125.000,-   | 125.000,-   | 100   | 0,1  |
|   | Wpływ środków z Przychodni Wiejskiej w ramach współfinansowania budowy parkingu w m. Charzykowy    | -           | 12.215,-    | 12.215,-    | 100   | 0,01 |

| 1                    | 2  | 3                      | 4                      | 5                      | 6           | 7          |
|----------------------|--|------------------------|------------------------|------------------------|-------------|------------|
|                      | Wpływ dotacji z budżetu państwa na odbudowę ścieżki rowerowej wzdłuż drogi wojewódzkiej Nr 235 (nawalnica 2017 r.) | -                      | 125.192,-              | 125.192,-              | 100         | 0,1        |
|                      | Wpływ dotacji z budżetu państwa na odbudowę zespołu parkowego Lotyń (nawalnica 2017 r.)                            | -                      | 1.273.717,-            | 1.273.717,-            | 100         | 1,4        |
|                      | Dotacja z budżetu państwa z przeznaczeniem na zakup sprzętu przeciwpożarowego                                      | -                      | 40.900,-               | 40.900,-               | 100         | 0,04       |
|                      | Zwrot środków niewygasających z tytułu remontu SP Silno  | -                      | -                      | 31.735,-               | -           | 0,03       |
| <b>B</b>             | <b>WYDATKI OGÓŁEM</b>  | <b>100.676.263,-</b>   | <b>111.107.196,-</b>   | <b>103.792.095,-</b>   | <b>93,4</b> | <b>100</b> |
| 1.                   | Wydatki bieżące  | 73.747.505,-           | 85.905.132,-           | 81.597.556,-           | 94,9        | 78,6       |
| 2.                   | Wydatki majątkowe  | 26.928.758,-           | 25.202.064,-           | 22.194.539,-           | 88,1        | 21,4       |
| <b>C</b>             | <b>WYNIK A - B</b>   | <b>(- 11.224.520,-</b> | <b>(- 15.488.735,-</b> | <b>(- 10.028.110,-</b> | <b>X</b>    | <b>X</b>   |
| <b>D</b>             | <b>Finansowanie (D<sub>1</sub> - D<sub>2</sub>)</b>  | <b>11.224.520,-</b>    | <b>15.488.735,-</b>    | <b>15.890.748,-</b>    | <b>X</b>    | <b>X</b>   |
| <b>D<sub>1</sub></b> | Przychody ogółem z tego:   | 16.300.000,-           | 20.482.972,-           | 20.884.984,-           | 101,9       | x          |
|                      | - kredyty bankowe  | 9.900.000,-            | 9.900.000,-            | 9.900.000,-            | 100         | x          |
|                      | - pożyczki   | 400.000,-              | 1.000.000,-            | 1.000.000,-            | 100         | x          |
|                      | - inne źródła  | 6.000.000,-            | 9.582.972,-            | 9.984.984,-            | 104,2       | x          |
| <b>D<sub>2</sub></b> | Rozchody ogółem z tego:  | 5.075.480,-            | 4.994.237,-            | 4.994.237,-            | 100         | x          |
|                      | - spłaty pożyczek  | 365.480,-              | 284.237,-              | 284.237,-              | 100         | x          |
|                      | - spłaty kredytów  | 4.710.000,-            | 4.710.000,-            | 4.710.000,-            | 100         | x          |
|                      | - spłaty kredytów otrzymanych na finansowanie zadań realizowanych z udziałem środków pochodzących z budżetu UE     | -                      | -                      | -                      | -           | -          |

Wynik finansowy za 2018 rok wynosi ( - 10.028.110,- zł

przy planowanym ( - 15.488.735,- zł.

Biorąc pod uwagę rozliczenia finansowe z Urzędami Skarbowymi i Ministrem Finansów z tytułu udziału w podatku dochodowym od osób fizycznych oraz wykorzystanie i spłatę pożyczek i kredytów, a także oszczędną gospodarkę (niższe kwoty po przetargach niż planowane), budżet zamknął się nadwyżką środków ( wolne środki ) w wysokości 5.862.637,- zł ( 20.884.984,00 - 4.994.237,00 - 10.028.110,00 ).

Stopień realizacji dochodów według działów i głównych zadań zaprezentowane zostały w tabeli Nr 1 i 2 , które stanowią załącznik do niniejszego sprawozdania.

Realizując budżet w 2018 roku , w celu zapewnienia prawidłowej relacji między dochodami a wydatkami, dokonywano systematycznych ocen realizacji budżetu.

W uzasadnionych przypadkach dokonywano zmian w budżecie - 12 Uchwał Rady Gminy oraz 19 Zarządzeń Wójta, zapobiegając w ten sposób przekroczenia planu wydatków.

Prowadzono także stały nadzór i kontrolę nad celowością, efektywnością i gospodarnością wydatkowania środków na realizację zadań bieżących i inwestycyjnych.

## II DOCHODY BUDŻETOWE

Uzyskane w 2018 r. dochody budżetu gminy wynosiły **93.763.985,- zł**

DOCHODY BIEŻĄCE - **87.518.546,- zł**

|   |   |                     |
|---|---|---------------------|
| <b>1. Dochody własne</b>  |   | <b>17.730.777,-</b> |
| w tym:  |   |                     |
| - wpływy z podatków i opłat   | - | 13.655.394,-zł      |
| - dochody związane z gromadzeniem środków z opłat i kar za korzystanie ze środowiska  | - | 612.849,-zł         |
| - dochody z tytułu opłat za odbiór odpadów  | - | 1.962.411,-zł       |
| - pozostałe dochody własne  | - | 1.500.123,-zł       |
| <b>2. Udziały w podatku dochodowym od osób fizycznych i prawnych</b>                  |   | <b>13.338.258,-</b> |
| - od osób fizycznych  | - | 13.170.221,-zł      |
| - od osób prawnych  | - | 168.037,-zł         |
| <b>3. Dotacje celowe na zadania zlecone z zakresu administracji rządowej</b>          |   | <b>26.335.280,-</b> |
| <b>4. Dotacje celowe na dofinansowanie własnych zadań bieżących gmin</b>              |   | <b>6.454.275,-</b>  |
| w tym:  |   |                     |
| - dotacja z budżetu państwa na remont dróg uszkodzonych podczas nawałnicy w 2017 roku | - | 3.970.778,-zł       |
| - dotacja na oddziały przedszkolne  | - | 221.940,-zł         |
| - dotacja na zakup podręczników w szkołach podstawowych                               | - | 208.000,-zł         |
| - dotacja na przedszkola  | - | 102.750,-zł         |
| - dotacja na inne formy wychowania przedszkolnego                                     | - | 90.420,-zł          |



|   |   |                |                     |
|---|---|----------------|---------------------|
| - dotacja na składki na ubezpieczenie zdrowotne opłacane za osoby pobierające niektóre świadczenia z pomocy społecznej, niektóre świadczenia rodzinne oraz za osoby uczestniczące w zajęciach w centrum integracji społecznej | - | 44.191,-zł     |                     |
| - dotacja na zasiłki i pomoc w naturze oraz składki na ubezpieczenia emerytalne i rentowe   | - | 136.005,-zł    |                     |
| - dotacja na zasiłki stałe  | - | 549.320,-zł    |                     |
| - dotacja na ośrodek pomocy społecznej  | - | 261.600,-zł    |                     |
| - dotacja na dożywianie dzieci  | - | 630.370,-zł    |                     |
| - dotacja na stypendia szkolne  | - | 223.382,-zł    |                     |
| - dotacja na wspieranie rodziny   | - | 15.519,-zł     |                     |
| <b>5. Dotacja celowa otrzymana z gminy na zadania bieżące realizowane na podstawie porozumień między jednostkami samorządu terytorialnego</b>   |   |                | <b>7.000,-</b>      |
| <b>6. Dotacja celowa otrzymana z budżetu państwa na zadania bieżące realizowane przez gminę na podstawie porozumień z organami administracji rządowej</b>   |   |                | <b>2.000,-</b>      |
| <b>7. Dochody jst związane z realizacją zadań zleconych ( 0,3% pod. doch.)</b>  |   |                | <b>59.585,-</b>     |
| <b>8. Subwencje</b>   |   |                | <b>23.083.584,-</b> |
| w tym:  |   |                |                     |
| - część oświatowa subwencji ogólnej   | - | 17.837.451,-zł |                     |
| - część wyrównawcza subwencji ogólnej   | - | 5.246.133,-zł  |                     |
| <b>9. Rekompensaty utraconych dochodów</b>  |   |                | <b>127.130,-</b>    |
| <b>10. Dotacja celowa otrzymana z tytułu pomocy finansowej udzielanej między jednostkami samorządu terytorialnego na dofinansowanie zadań własnych – „Nawałnica”- Andrespol</b>   |   |                | <b>40.000,-</b>     |

|  |           |
|--|-----------|
| 11. Wpływ darowizny na pomoc dla pogorzalców       | 12.872,-  |
| 12. Wpływ darowizny z Huty Miedź                   | 25.000,-  |
| 13. Wpływ dotacji – „Stawiamy na Edukację”         | 274.627,- |
| 14. Dotacja z UE – projekt gospodarka przestrzenna | 28.158,-  |

**DOCHODY MAJĄTKOWE - 6.245.439,- zł**

|   |                  |
|---|------------------|
| <b>1. Dochody własne</b>  | <b>751.327,-</b> |
| w tym:  |                  |
| - wpływy z tytułu przekształcenia prawa użytkowania wieczystego przysługującego osobom fizycznym w prawo własności                  | - 21.515,-zł     |
| - wpływ ze sprzedaży składników majątkowych   | - 48.331,-zł     |
| - wpływy z odpłatnego nabycia prawa użytkowania wieczystego nieruchomości, sprzedaż składników majątkowych, zbycie praw majątkowych | - 681.481,-zł    |
| <b>2. Dotacja z Urzędu Marszałkowskiego - Budowa drogi transportu rolnego Nr 239017G w m. Objezierze</b>                            | <b>110.745,-</b> |
| <b>3. Dotacja z Urzędu Marszałkowskiego - Przebudowa drogi gminnej Nr 239003G Jeziorki-Sternowo</b>                                 | <b>100.999,-</b> |
| <b>4. Środki na dofinansowanie własnych inwestycji gmin pozyskane z innych źródeł – Przychodnia Wiejska Gminy Chojnice</b>          | <b>484.746,-</b> |

|   |             |
|---|-------------|
| 5. Dotacja celowa z Urzędu Marszałkowskiego na realizację projektu pn. "Budowa ścieżki rowerowej Pawłowo - Silno                | 1.000.000,- |
| 6. Dotacja z UE na projekt pn. „Stawiamy na Edukację”   | 176.362,-   |
| 7. Dotacja z WFOŚ i GW „Czyste Powietrze”   | 106.979,-   |
| 8. Dotacja z Urzędu Marszałkowskiego na realizację projektu pn. "Budowa ścieżki rowerowej Pawłowo - Silno                       | 1.462,-     |
| 9. Dotacja z UE – Chojnicko-Człuchowski Obszar Funkcjonalny – Termomodernizacja szkół   | 1.502.924,- |
| 10. Dotacja z UE – Chojnicko-Człuchowski Obszar Funkcjonalny – Termomodernizacja remiz  | 251.136,-   |
| 11. Dotacja z budżetu Miasta Stołecznego Warszawa z przeznaczeniem na usuwanie skutków nawałnicy 2017 r. (odbudowa parku Lotyń) | 150.000,-   |
| 12. Dotacja z budżetu Miasta Stołecznego Warszawa z przeznaczeniem na remont SP Silno ( nawałnica 2017 r. )                     | 125.000,-   |
| 13. Wpływ środków z Przychodni Wiejskiej w ramach współfinansowania budowy parkingu w m. Charzykowy                             | 12.215,-    |
| 14. Wpływ dotacji z budżetu państwa na odbudowę ścieżki rowerowej wzdłuż drogi wojewódzkiej Nr 235 (nawałnica 2017 r.)          | 125.192,-   |
| 15. Wpływ dotacji z budżetu państwa na odbudowę zespołu parkowego Lotyń po nawałnicy 2017 r.                                    | 1.273.717,- |
| 16. Dotacja z budżetu państwa z przeznaczeniem na zakup sprzętu przeciwpożarowego   | 40.900,-    |
| 17. Zwrot środków niewygasających z tytułu remontu SP Silno   | 31.735,-    |

**W strukturze dochodów własnych dominującą pozycję stanowią  
wpływy z podatków i opłat**

| Lp. | Wyszczególnienie  | Plan na<br>31.12.2018 r. | Wykonanie<br>31.12.2018 r. | %<br>wykonania | Wskaźnik<br>struktury<br>wykonania |
|-----|---|--------------------------|----------------------------|----------------|------------------------------------|
| 1   | 2   | 3                        | 4                          | 5              | 6                                  |
| 1.  | <b>Podatek od nieruchomości</b>   | <b>8.723.011,-</b>       | <b>9.127.199,-</b>         | <b>104,6</b>   | <b>66,8</b>                        |
|     | - od osób prawnych  | 4.508.611,-              | 4.765.526,-                | 105,7          | 34,9                               |
|     | - od osób fizycznych  | 4.214.400,-              | 4.361.673,-                | 103,5          | 31,9                               |
| 2.  | <b>Podatek rolny</b>  | <b>1.896.982,-</b>       | <b>1.532.289,-</b>         | <b>80,8</b>    | <b>11,2</b>                        |
|     | - od osób prawnych  | 240.000,-                | 200.395,-                  | 83,5           | 1,5                                |
|     | - od osób fizycznych  | 1.656.982,-              | 1.331.894,-                | 80,4           | 9,6                                |
| 3.  | <b>Podatek leśny</b>  | <b>513.000,-</b>         | <b>513.938,-</b>           | <b>100,2</b>   | <b>3,8</b>                         |
|     | - od osób prawnych  | 453.000,-                | 452.837,-                  | 99,9           | 3,3                                |
|     | - od osób fizycznych  | 60.000,-                 | 61.101,-                   | 101,9          | 0,5                                |
| 4.  | <b>Podatek od środków transportowych</b>  | <b>740.000,-</b>         | <b>790.071,-</b>           | <b>106,7</b>   | <b>5,8</b>                         |
|     | - od osób prawnych  | 140.000,-                | 242.538,-                  | 173,2          | 1,8                                |
|     | - od osób fizycznych  | 600.000,-                | 547.533,-                  | 91,3           | 4,0                                |
| 5.  | <b>Podatek od czynności cywilnoprawnych</b>   | <b>682.260,-</b>         | <b>965.215,-</b>           | <b>141,5</b>   | <b>7,1</b>                         |
|     | - od osób prawnych  | 5.000,-                  | 20.632,-                   | 412,6          | 0,2                                |
|     | - od osób fizycznych  | 677.260,-                | 944.583,-                  | 139,5          | 6,9                                |
| 6.  | <b>Podatek od spadków i darowizn</b>  | <b>120.000,-</b>         | <b>217.977,-</b>           | <b>181,7</b>   | <b>1,6</b>                         |
| 7.  | <b>Wpływy z opłaty skarbowej</b>  | <b>30.000,-</b>          | <b>40.790,-</b>            | <b>135,9</b>   | <b>0,3</b>                         |
| 8.  | <b>Wpływy z opłaty eksploatacyjnej</b>  | <b>10.000,-</b>          | <b>4.233,-</b>             | <b>42,3</b>    | <b>0,03</b>                        |
| 9.  | <b>Wpływy z opłat za zezwolenia na sprzedaż napojów alkoholowych</b>  | <b>230.000,-</b>         | <b>234.171,-</b>           | <b>101,8</b>   | <b>1,7</b>                         |
| 10. | <b>Wpływy z innych lokalnych opłat pobieranych przez jednostki samorządu terytorialnego na podstawie odrębnych ustaw</b><br><br>(opłata adiacencka, zajęcie pasa drogowego) | <b>100.000,-</b>         | <b>30.248,-</b>            | <b>30,3</b>    | <b>0,2</b>                         |

| 1                | 2   | 3                   | 4                   | 5            | 6          |
|------------------|---|---------------------|---------------------|--------------|------------|
| 11.              | Podatek od działalności gospodarczej osób fizycznych opłacany w formie karty podatkowej | 20.000,-            | 26.673,-            | 133,4        | 0,2        |
| 12.              | Rekompensata utraconych dochodów w podatkach i opłatach lokalnych                       | 113.183,-           | 127.130,-           | 112,3        | 0,9        |
| 13.              | Odsetki od nieterminowych wpłat z tytułu podatków i opłat                               | 32.000,-            | 45.402,-            | 141,9        | 0,3        |
|                  | - od osób prawnych  | 6.000,-             | 6.285,-             | 104,7        | 0,05       |
|                  | - od osób fizycznych  | 26.000,-            | 39.117,-            | 150,4        | 0,3        |
| 14.              | Wpływy z różnych opłat  | 100,-               | 58,-                | 58,0         | -          |
|                  | - od osób fizycznych (koszty upomnienia)  | 100,-               | 58,-                | 58,0         | -          |
| <b>R A Z E M</b> |   | <b>13.210.536,-</b> | <b>13.655.394,-</b> | <b>103,4</b> | <b>100</b> |

Jak wynika z zaprezentowanych liczb, w ogólnej kwocie zainkasowanych podatków i opłat, najczęściej przypada na podatek od nieruchomości (66,8%)  
W/w podatek został zrealizowany w 104,6 % w stosunku do kwoty zaplanowanej w budżecie.

Kolejnym co do wielkości zrealizowanych dochodów z tego źródła (11,2 %) jest podatek rolny.

W/w podatek został zrealizowany w wysokości 1.532.289,- zł.

Ważnym źródłem dochodów własnych dla budżetu gminy jest podatek leśny, który stanowi 3,8 % źródła podatków i opłat.

W stosunku do wielkości planowanej, podatek leśny wykonano w 100,2 %, tj. kwota 513.938,- zł.

Łączne wpływy z podatków lokalnych 11.963.497,- zł (podatek od nieruchomości, podatek rolny, podatek leśny i podatek od środków transportowych ) stanowią 87,61 % .

Pozostałe dochody z podatków i opłat pobierane przez Urząd Gminy ( wpływy z opłaty skarbowej - 40.790,- zł , wpływy z opłaty eksploatacyjnej - 4.233,- zł, wpływy z innych lokalnych opłat pobieranych przez jednostki samorządu terytorialnego na podstawie odrębnych ustaw - 30.248,- zł, odsetki od nieterminowych wpłat - 45.402,- zł ) stanowią 0,33 % ogólnych dochodów budżetu gminy.

W grupie podatków i opłat mieszczą się również dochody pobierane przez Urzędy Skarbowe z tytułu:

- podatek od działalności gospodarczej osób fizycznych opłacanych w formie karty podatkowej - 26.673,-zł
- podatek od spadków i darowizn - 217.977,-zł
- podatek od czynności cywilnoprawnych - 965.215,-zł

stanowią łącznie 8,86 % ogólnych dochodów podatków i opłat.

Zaległości z tytułu podatku od nieruchomości od osób prawnych wynoszą 2.525.371,- zł.

Natomiast od osób fizycznych 1.508.054,- zł.

W uzasadnionych przypadkach na wniosek podatnika dokonano przesunięcia terminu płatności do 2019 roku. Na pozostałe zaległości wystawiono upomnienia i podjęto czynności egzekucyjne.

Zaległości z tytułu podatku rolnego od osób prawnych na dzień 31 grudnia 2018 r. wynosiły 41.427,- zł.

Natomiast od osób fizycznych 269.696,- zł.

Powyższe zaległości zostały zgłoszone do komornika celem dokonania windykacji. W wielu przypadkach ustanowiono przymusową hipotekę na majątku nieruchomym.

Skutek obniżek górnych stawek podatków za 2018 rok wynosi 3.142.474,- zł.

z tego:

- 1) od osób prawnych - 911.261,- zł
  - z tytułu podatku od nieruchomości - 712.170,- zł
  - z tytułu podatku rolnego - 25.621,- zł
  - z tytułu podatku od środków transportowych - 173.470,- zł
- 2) od osób fizycznych - 2.231.213,- zł
  - z tytułu podatku od nieruchomości - 1.683.737,- zł
  - z tytułu podatku rolnego - 78.585,- zł
  - z tytułu podatku od środków transportowych - 468.891,- zł

Skutek udzielonych ulg i zwolnień z podatków lokalnych wyniósł w minionym roku 1.908.317,- zł

w tym:

- z tytułu podatku od nieruchomości od osób prawnych - 1.656.712,- zł
- z tytułu podatku od nieruchomości od osób fizycznych - 251.605,- zł

W minionym roku umorzono 238.226,- zł należności z tytułu:

- odsetek z tytułu nieterminowych wpłat podatków od osób fizycznych 31,- zł,
- podatku od nieruchomości od osób fizycznych 55.235,- zł,
- podatku rolnego od osób fizycznych 126.973,- zł,
- podatku od środków transportowych od osób fizycznych 18.129,- zł,
- podatku od spadków i darowizn 7.332,- zł,
- podatku leśnego od osób fizycznych 840,- zł,
- odsetek od nieterminowych wpłat z tytułu podatków od osób fizycznych 4.360,- zł.

Nie wystąpiły rozłożenia na raty, odroczenia terminu płatności od osób prawnych.

Natomiast zostały podjęte decyzje o przesunięciu terminu płatności osób fizycznych z tytułu podatku od nieruchomości na kwotę 5.669,- zł.

Do grupy podatków i opłat zalicza się także podatek dochodowy stanowiący dochód budżetu państwa.



Udział w podatku dochodowym od osób fizycznych wynosi 38,08 %, a od osób prawnych 6,71 %.

Do budżetu gminy z tego tytułu wpłynęło 13.262.520,- zł , w tym:

| Lp.              | Wyszczególnienie   | Plan                | Wykonanie           | % wykonania  | Struktura wykonania % |
|------------------|--------------------|---------------------|---------------------|--------------|-----------------------|
| 1.               | od osób fizycznych | 12.300.000,-        | 13.170.221,-        | 107,07       | 98,7                  |
| 2.               | od osób prawnych   | 150.000,-           | 168.037,-           | 112,02       | 1,3                   |
| <b>R A Z E M</b> |                    | <b>12.450.000,-</b> | <b>13.338.258,-</b> | <b>107,1</b> | <b>100</b>            |

Część wpłat podatku od osób fizycznych została przekazana w styczniu bieżącego roku 335.007,- zł przez Ministerstwo Finansów.

W grupie pozostałych dochodów bieżących **1.627.253,- zł**

w ogólnej kwocie dochodów budżetu mieszczą się między innymi:

|  |   |             |
|--|---|-------------|
| - wpływ z tytułu dzierżawy sieci kanalizacyjnych           | - | 141.847,-zł |
| - odsetki  | - | 4,-zł       |
| - wpływy z tytułu najmu i dzierżawy składników majątkowych | - | 9.775,-     |
| - wpływy ze zwrotów dotacji                                | - | 26.440,-zł  |
| - wpływy z różnych opłat                                   | - | 61.575,-zł  |
| - wpływ z tytułu darowizny (drogi)                         | - | 56.000,-zł  |
| - wpływy z różnych dochodów                                | - | 1.500,-zł   |
| - wpływ darowizny - Konarzyny                              | - | 1.816,-zł   |
| - wpływy z tytułu użytkowania wieczystego                  | - | 37.629,-zł  |
| - wpływy z tytułu opłat i kosztów sądowych                 | - | 813,-zł     |
| - wpływ z tytułu kosztów egzekucyjnych                     | - | 444,-zł     |
| - wpływy z tytułu najmu i dzierżawy składników majątkowych | - | 475.856,-zł |
| - wpływ pozostałych odsetek                                | - | 19.392,-zł  |
| - wpływy z różnych dochodów                                | - | 45.769,-zł  |
| - wpływ z tytułu grzywien                                  | - | 139,-zł     |
| - wpływy z tytułu opłat i kosztów sądowych                 | - | 525,-zł     |
| - Wpływy z tytułu kosztów egzekucyjnych                    | - | 16.511,-zł  |
| - Wpływy z różnych opłat                                   | - | 536,-zł     |

|   |   |             |
|---|---|-------------|
| - wpływy z najmu i dzierżawy składników majątkowych                         | - | 33.840,-zł  |
| - wpływ z różnych dochodów  | - | 128,-zł     |
| - wpływy z usług  | - | 18.957,-zł  |
| - odsetki od środków na rachunkach bankowych                                | - | 157.066,-zł |
| - wpływy z różnych dochodów (opłata produktowa)                             | - | 1.872,-zł   |
| - wpływy z opłat egzaminacyjnych (szkoła podstawowa)                        | - | 70,-zł      |
| - wpływy z różnych opłat  | - | 297,-zł     |
| - wpływy z najmu i dzierżawy składników majątkowych w szkołach podstawowych | - | 181.068,-zł |
| - wpływy z różnych dochodów (SP)  | - | 21.175,-zł  |
| - wpływy z różnych dochodów - przedszkola                                   | - | 46.461,- zł |
| - wpływy z usług (stołówki szkolne)   | - | 84.667,-zł  |
| - wpływy z różnych dochodów (przeciwdziałanie alkoholizmowi)                | - | 384,-zł     |
| - wpływy ze zwrotów z lat ubiegłych (zasiłki stałe)                         | - | 6.113,-zł   |
| - wpływy z różnych dochodów (GOPS)  | - | 360,-zł     |
| - odpłatność za usługi opiekuńcze   | - | 9.464,-zł   |
| - rozliczenie z lat ubiegłych (pomoc w zakresie dożywiania)                 | - | 300,-zł     |
| - rozliczenie z lat ubiegłych (pomoc społeczna)                             | - | 22.000,-zł  |
| - odpłatność za wyżywienie (internat Swornegacie)                           | - | 69.846,-zł  |
| - pozostałe odsetki od nieterminowych wpłat (Rodzina)                       | - | 5.401,-zł   |

|   |                     |                              |
|---|---------------------|------------------------------|
| - wpływ z lat ubiegłych – rozliczenie (Rodzina)                                       | -                   | 15.833,-zł                   |
| - wpływ kosztów egzekucyjnych –( Rodzina ) 500+                                       | -                   | 32,-zł                       |
| - wpływ z lat ubiegłych –(Rodzina) 500+   | -                   | 9.644,-zł                    |
| - odsetki od nieterminowych wpłat - 500+  | -                   | 4.127,-zł                    |
| - środki z Funduszu Pracy otrzymane przez powiat                                      | -                   | 6.103,-zł                    |
| - wpływy z tytułu kosztów egzekucyjnych (gospodarka odpadami)                         | -                   | 9.020,-zł                    |
| - wpływ odsetek od nieterminowych wpłat (gospodarka odpadami)                         | -                   | 5.314,-zł                    |
| - wpływy z różnych dochodów (gospodarka odpadami)                                     | -                   | 376,-zł                      |
| - wpływy z tytułu kosztów egzekucyjnych (utrzymanie zieleni w gminach)                | -                   | 23,-zł                       |
| - wpływ darowizny (inicjatywy lokalne)  | -                   | 1.700,-zł                    |
| - wpływy z różnych dochodów (utrzymanie zieleni w gminach)                            | -                   | 5.272,-zł                    |
| - wpływy z różnych dochodów (zwrot z Urzędu Skarbowego za zakup kasy fiskalnej – GOK) | -                   | 2.800,-zł                    |
| - różne pozostałe dochody   | -                   | 10.969,-zł                   |
|   | <b><u>RAZEM</u></b> | <b><u>1.627.253,- zł</u></b> |

Na pozostałe dochody składają się subwencje:

|  |   |                |
|--|---|----------------|
| - Część oświatowa subwencji ogólnej dla jednostek samorządu terytorialnego | - | 17.837.451,-zł |
| - Część wyrównawcza subwencji ogólnej dla gmin                             | - | 5.246.133,-zł  |

a także:

|   |   |                        |
|---|---|------------------------|
| - Dotacje celowe na zadania zlecone z zakresu administracji rządowej (Tabela Nr 3)  | - | 26.335.280,-zł         |
| - Dotacje celowe na dofinansowanie własnych zadań bieżących gmin  | - | 6.454.275,-zł          |
| - Dotacja celowa otrzymana z budżetu państwa na zadania bieżące realizowane przez gminę na podstawie porozumień z organami administracji rządowej | - | 2.000,-zł              |
| - Wpływ darowizny z Huty Miedzi z przeznaczeniem na odbudowę parku Lotyń po nawałnicy   | - | 25.000,-zł             |
| - Dotacja celowa otrzymana z Urzędu Miasta Chojnice na podstawie porozumień   | - | 7.000,-zł              |
| - wpływy związane z gromadzeniem środków z wpłat i kar za korzystanie ze środowiska   | - | 612.849,-zł            |
| - dochody z tytułu opłat za odbiór odpadów  | - | 1.962.411,-zł          |
| - Dotacja celowa z przeznaczeniem na remont dróg zniszczonych podczas nawałnicy w 2017 r. w ramach pomocy między jst –Gmina Andrespol             | - | 40.000,-zł             |
| - Wpływ darowizny dla pogorzalców   | - | 12.872,-zł             |
| - Wpływ dotacji „Stawiamy na Edukację”  | - | 274.627,-zł            |
| - Dotacja z UE – Gospodarka przestrzenna  | - | 28.158,-zł             |
| <b>Razem</b>  |   | <b>58.838.056,- zł</b> |

### III WYDATKI BUDŻETOWE

Na zaspokojenie potrzeb mieszkańców gminy w 2018 roku wydatkowano 103.792.095,- zł tj. 93,4 % kwoty planowanej. Z wydatkowanych środków 94,9 % przypada na wydatki bieżące tj. 81.597.556,- zł.

Natomiast na wydatki inwestycyjne przeznaczono 22.194.539,- zł tj. 21,4 %.

Szczegółowe tytuły wydatków w wielkościach planowanych i wykonanych zawarto w stanowiącej załącznik sprawozdania Tabeli Nr 2, natomiast strukturę wydatków ogółem, bieżących i inwestycyjnych przedstawia poniższe zestawienie.

WYDATKI BUDŻETOWE W 2018 ROKU

| Dz  | Wyszczególnienie   | Wydatki ogółem       |                      | Wskaźnik struktury wykonania | Wydatki bieżące     |                     | Wskaźnik struktury wykonania | Wydatki inwestycyjne |                     | Wskaźnik struktury wykonania |
|-----|--|----------------------|----------------------|------------------------------|---------------------|---------------------|------------------------------|----------------------|---------------------|------------------------------|
|     |  | plan                 | wykonanie            |                              | plan                | Wykonanie           |                              | plan                 | wykonanie           |                              |
| 1.  | 2.   | 3.                   | 4.                   | 5.                           | 6.                  | 7.                  | 8.                           | 9.                   | 10.                 | 11.                          |
| 010 | Rolnictwo i łowiectwo  | 5.454.311,-          | 5.376.002,-          | 5,2                          | 2.089.911,-         | 2.033.224,-         | 2,5                          | 3.364.400,-          | 3.342.778,-         | 15,1                         |
| 020 | Leśnictwo  | 30.000,-             | 14.482,-             | 0,01                         | 30.000,-            | 14.482,-            | 0,01                         | -                    | -                   | -                            |
| 400 | Wytwarzanie i zaopatrywanie w energię elektryczną, gaz i wodę                          | 30.000,-             | -                    | -                            | -                   | -                   | -                            | 30.000,-             | -                   | -                            |
| 600 | Transport i łączność   | 15.181.984,-         | 14.565.415,-         | 14,1                         | 8.091.357,-         | 7.759.100,-         | 9,5                          | 7.090.627,-          | 6.806.315,-         | 30,1                         |
| 630 | Turystyka  | 4.040.687,-          | 3.837.864,-          | 3,7                          | 463.549,-           | 344.359,-           | 0,4                          | 3.577.138,-          | 3.493.505,-         | 15,7                         |
| 700 | Gospodarka mieszkaniowa  | 3.935.423,-          | 1.977.079,-          | 1,9                          | 676.701,-           | 394.103,-           | 0,5                          | 3.258.722,-          | 1.582.976,-         | 7,1                          |
| 710 | Działalność usługowa   | 394.000,-            | 247.667,-            | 0,2                          | 390.901,-           | 244.568,-           | 0,3                          | 3.099,-              | 3.099,-             | 0,01                         |
| 750 | Administracja publiczna  | 7.075.185,-          | 6.752.076,-          | 6,5                          | 6.991.685,-         | 6.671.447,-         | 8,2                          | 83.500,-             | 80.629,-            | 0,4                          |
| 751 | Urzędy naczelnych organów władzy państwowej, kontroli i ochrony prawa oraz sądownictwa | 147.311,-            | 139.064,-            | 0,1                          | 147.311,-           | 139.064,-           | 0,2                          | -                    | -                   | -                            |
| 754 | Bezpieczeństwo publiczne i ochrona przeciwpożarowa                                     | 643.889,-            | 576.496,-            | 0,6                          | 426.459,-           | 360.533,-           | 0,4                          | 217.430,-            | 215.963,-           | 9,7                          |
| 757 | Obsługa długu publicznego  | 1.004.300,-          | 1.004.237,-          | 0,96                         | 1.004.300,-         | 1.004.237,-         | 1,2                          | -                    | -                   | -                            |
| 758 | Różne rozliczenia  | 327.034,-            | -                    | -                            | 327.034,-           | -                   | -                            | -                    | -                   | -                            |
| 801 | Ówiata i wychowanie  | 26.391.673,-         | 25.463.065,-         | 24,5                         | 23.496.998,-        | 22.750.598,-        | 27,9                         | 2.894.675,-          | 2.712.467,-         | 12,3                         |
| 851 | Ochrona zdrowia  | 312.353,-            | 264.348,-            | 0,3                          | 262.353,-           | 214.348,-           | 0,3                          | 50.000,-             | 50.000,-            | 0,2                          |
| 852 | Pomoc społeczna  | 4.487.038,-          | 3.933.014,-          | 3,8                          | 4.480.938,-         | 3.926.927,-         | 4,8                          | 6.100,-              | 6.087,-             | 0,02                         |
| 853 | Pozostałe zadania w zakresie polityki społecznej                                       | 613.051,-            | 586.936,-            | 0,6                          | 280.315,-           | 274.627,-           | 0,3                          | 332.736,-            | 312.309,-           | 1,4                          |
| 854 | Edukacyjna opieka wychowawcza  | 975.918,-            | 857.589,-            | 0,8                          | 975.918,-           | 857.589,-           | 1,05                         | -                    | -                   | -                            |
| 855 | Rodzina  | 24.715.717,-         | 24.448.229,-         | 23,6                         | 24.715.717,-        | 24.448.229,-        | 29,9                         | -                    | -                   | -                            |
| 900 | Gospodarka komunalna i ochrona środowiska  | 10.866.639,-         | 9.607.500,-          | 9,3                          | 7.778.102,-         | 7.055.917,-         | 8,6                          | 3.088.537,-          | 2.551.583,-         | 11,5                         |
| 921 | Kultura i ochrona dziedzictwa narodowego   | 3.349.418,-          | 3.196.526,-          | 3,07                         | 3.044.318,-         | 2.898.111,-         | 3,6                          | 305.100,-            | 298.415,-           | 1,3                          |
| 926 | Kultura fizyczna   | 1.131.265,-          | 944.506,-            | 0,9                          | 231.265,-           | 206.093,-           | 0,3                          | 900.000,-            | 738.413,-           | 3,3                          |
|     | <b>RAZEM</b>   | <b>111.107.196,-</b> | <b>103.792.095,-</b> | <b>100</b>                   | <b>85.905.132,-</b> | <b>81.597.556,-</b> | <b>100</b>                   | <b>25.202.064,-</b>  | <b>22.194.539,-</b> | <b>100</b>                   |

Jak wynika z zaprezentowanych liczb najwyższe wydatki poniesiono na dział Pomoc społeczna wraz z działem „Rodzina”. Na realizację różnych form pomocy społecznej oraz pomocy rodzinie, która jest znaczącym zadaniem samorządu gminy, wydatkowano w minionym roku 28.381.243,- zł tj. 27,34 % wydatków bieżących budżetu.

Kolejnym działem, którego są dominujące wydatki bieżące jest Oświata i wychowanie tj. 22.750.598,- zł, co stanowi 27,9% .

Najwięcej środków przeznaczono na szkoły podstawowe – 18.103.067,- zł.

Kolejnym działem, co do wielkości wydatków jest Transport i łączność.

Na wydatki w tym dziale skierowano 14.565.415,- zł tj. 14,1 % w ogólnych wydatkach budżetu.

Z tego 6.806.315,- zł dotyczy zadań inwestycyjnych co stanowi 30,1 % w strukturze wydatków majątkowych.

W strukturze wydatków bieżących 8,6 % stanowią wydatki z zakresu gospodarki komunalnej i ochrony środowiska tj. 7.055.917,- zł.

Dopłata dla Gminnego Zakładu Gospodarki Komunalnej Spółka z o.o. została przekazana w kwocie 1.885.000,- zł jako wniesienie wkładu z przeznaczeniem na wydatki związane z procesem inwestycyjnym:

- z tytułu spłaty pożyczki z WFOŚ i GW

w ramach poręczenia - 890.000,- zł



- projekt - „Budowa rurociągu tłoczego na trasie  
Pawłówko – Chojnaty L – 2400 mb” - 650.000,- zł

- projekt – „Budowa sieci wodociągowej i kanalizacji  
na terenie miejscowości Charzykowy gm. Chojnice - 345.000,- zł

Na gospodarkę ściekową i ochronę wód przekazano do spółki  
GZGK jako dopłatę w kwocie 3.344.000,- zł.

w tym:

- dopłata dotycząca kosztów związanych z odprowadzeniem  
wód deszczowych Charzykowy - 314.000,- zł
- dopłata do gospodarki ściekowej - 2.730.000,- zł
- dopłata do gospodarki odpadami - 300.000,- zł

Kształtowanie się planu i wykonania wszystkich wydatków  
z podziałem na poszczególne zadania bieżące i inwestycyjne  
zaprezentowano w TABELI Nr 2

#### IV WYDATKI INWESTYCYJNE

Z ogólnej kwoty wydatków budżetowych 103.792.095,- zł  
na przedsięwzięcia inwestycyjne przeznaczono 22.194.539,- zł.

Szczegółowe rozliczenie każdego zadania zawarte jest w

TABELI Nr 4

Źródłem finansowania inwestycji były:

|  |                 |                 |
|--|-----------------|-----------------|
| 1. Środki własne z budżetu gminy   | 5.832.162,-zł   |                 |
| 2. Środki obce   | 5.462.377,-zł   |                 |
| w tym:   |                 |                 |
| - Dotacja z UE - Chojnicko-Człuchowski<br>Obszar Funkcjonalny  |                 |                 |
| - Termomodernizacja szkół  | - 1.502.924,-zł |                 |
| - Dotacja z UE - Chojnicko-Człuchowski<br>Obszar Funkcjonalny  |                 |                 |
| - Termomodernizacja remiz OSP  | - 251.136,-zł   |                 |
| - Dotacja z UE „Stawiam Na Edukację”   | - 176.362,-zł   |                 |
| - Dotacja z Urzędu Marszałkowskiego  |                 |                 |
| - budowę drogi transportu rolnego<br>Nr 239017G w m. Objezierze  | - 110.745,-zł   |                 |
| - Dotacja z Urzędu Marszałkowskiego  |                 |                 |
| - budowę drogi transportu rolnego<br>Nr 239003G Jeziorki-Sternowo  | - 100.999,-zł   |                 |
| - Dotacja z WFOŚiGW – „Czyste powietrze”   | - 106.979,-zł   |                 |
| - Dotacja z Urzędu Marszałkowskiego -<br>„Budowa ścieżki rowerowej<br>Pawłowo – Silno  |                 | - 1.000.000,-zł |
| - Środki na dofinansowanie własnych<br>inwestycji gmin pozyskane z innych<br>źródeł – Przychodnia Wiejska Gminy Chojnice<br>(budowa przychodni i parkingu) |                 | - 496.961,-zł   |

- Dotacja z budżetu państwa na odbudowę zespołu parkowego Lotyń  
( nawałnica 2017 r.) - 1.273.717,-zł
  - Dotacja z budżetu państwa na odbudowę ścieżki rowerowej wzdłuż drogi wojewódzkiej Nr 235 ( nawałnica 2017 r.) - 125.192,-zł
  - Dotacja z budżetu Miasta Stołecznego Warszawa na remont Szkoły Podstawowej Silno ( nawałnica 2017 r.) - 125.000,-zł
  - Dotacja z budżetu Miasta Stołecznego Warszawa na rewitalizację parku Lotyń ( nawałnica 2017 r.) - 150.000,-zł
  - Dotacja z budżetu państwa z przeznaczeniem na zakup sprzętu przeciwpożarowego dla OSP - 40.900,- zł
  - Dotacja z Gminy Konarzyny w ramach pomocy „Pomorskie Szlaki Kajakowe” - 1.462,- zł
3. Środki do zwrotu - 10.900.000,-zł
- pożyczka - 1.000.000,- zł
  - kredyt - 9.900.000,- zł

**Stopień realizacji dochodów budżetowych wg działów i źródeł  
ich pochodzenia przedstawiają się następująco:**

**Wykonanie dochodów za okres od 01.01.2018 r. - 31.12.2018 r.**

**Tabela Nr 1**

| <b>Dz.</b> | <b>Wyszczególnienie</b>   | <b>Plan</b>        | <b>Wykonanie</b>   | <b>%<br/>wykonania</b> |
|------------|---|--------------------|--------------------|------------------------|
| 1          | 2   | 3                  | 4                  | 5                      |
| <b>010</b> | <b>Rolnictwo i łowiectwo</b>  | <b>1.879.527,-</b> | <b>1.947.151,-</b> | <b>103,6</b>           |
|            | - wpływ z tytułu dzierżawy sieci kanalizacyjnych  | 84.000,-           | 141.844,-          | 168,9                  |
|            | - wpływ odsetek pozostałych   | -                  | 4,-                | -                      |
|            | - wpływ z różnych dochodów  | -                  | 3,-                | -                      |
|            | - wpływ dotacji z Urzędu Marszałkowskiego z przeznaczeniem na budowę drogi transportu rolnego Nr 239017G Objezierze oraz Nr 239003G Jeziorki - Sternowo | 211.744,-          | 211.744,-          | 100                    |
|            | - wpływ dotacji z budżetu państwa z tytułu zwrotu podatku akcyzowego  | 1.583.783,-        | 1.583.781,-        | 100                    |
|            | - dochody z tytułu najmu i dzierżawy  | -                  | 9.775,-            | -                      |
| <b>600</b> | <b>Transport i łączność</b>   | <b>4.413.264,-</b> | <b>4.293.700,-</b> | <b>97,3</b>            |
|            | - wpływ -zwrot dotacji z tytułu pomocy – Starostwo Powiatowe  | 26.000,-           | 26.440,-           | 100                    |
|            | - wpływ z różnych opłat   | 60.000,-           | 61.575,-           | 102,6                  |
|            | - wpływ darowizny – Lasy Państwowe  | 56.000,-           | 56.000,-           | 100                    |
|            | - wpływ z różnych dochodów  | -                  | 1.500,-            | -                      |
|            | - Środki na dofinansowanie inwestycji Przychodnia Gminna – parking Charzykowy   | 12.215,-           | 12.215,-           | 100                    |
|            | - dotacja z budżetu państwa na usuwanie sutków nawałnicy w 2017 r.  | 4.093.857,-        | 3.970.778,-        | 96,9                   |
|            | - dotacja z budżetu państwa na odbudowę ścieżek po nawałnicy 2017r.   | 125.192,-          | 125.192,-          | 100                    |
|            | - dotacja celowa otrzymana z tytułu pomocy między samorządami – Gmina Andrespol na usuwanie skutków nawałnicy 2017                                      | 40.000,-           | 40.000,-           | 100                    |

| 1          | 2  | 3                  | 4                  | 5           |
|------------|--|--------------------|--------------------|-------------|
| <b>630</b> | <b>Turystyka</b>   | <b>1.005.108,-</b> | <b>1.003.278,-</b> | <b>99,8</b> |
|            | - Darowizny dot. „Szlaki kajakowe”   | -                  | 1.816,-            | -           |
|            | - dotacja celowa otrzymana z tytułu pomocy finansowej udzielanej między jednostkami samorządu terytorialnego na dofinansowanie zadań inwestycyjnych w tym: | 1.005.108,-        | 1.001.462,-        | 99,6        |
|            | - Urząd Marszałkowski  | 1.000.000,-        | 1.000.000,-        | 100         |
|            | - Urząd Gminy Konarzyny  | 5.108,-            | 1.462,-            | 28,6        |
| <b>700</b> | <b>Gospodarka mieszkaniowa</b>   | <b>3.971.824,-</b> | <b>1.815.792,-</b> | <b>45,7</b> |
|            | - wpływ z tytułu opłat użytkowania wieczystego   | 67.200,-           | 37.630,-           | 55,9        |
|            | - wpływ z tyt. kosztów i opłat sądowych  | -                  | 813,-              | -           |
|            | - wpływy z tyt. kosztów egzekucyjnych  | -                  | 444,-              | -           |
|            | - wpływ z tytułu najmu i dzierżawy składników majątkowych  | 437.000,-          | 475.856,-          | 108,9       |
|            | - wpływy z tytułu przekształcenia prawa użytkowania wieczystego w prawo własności  | 21.000,-           | 21.515,-           | 102,4       |
|            | - wpływ z tytułu odpłatnego nabycia prawa własności  | 2.876.878,-        | 681.481,-          | 23,7        |
|            | - wpływy ze sprzedaży składników majątkowych   | 36.000,-           | 48.146,-           | 154,7       |
|            | - wpływ odsetek pozostałych  | 14.000,-           | 19.392,-           | 138,5       |
|            | - wpływy z różnych dochodów  | 35.000,-           | 45.769,-           | 130,8       |
|            | - środki na dofinansowanie własnych inwestycji gmin  | 484.746,-          | 484.746,-          | 100         |
|            | - Przychodnia Gminna   |                    |                    |             |

| 1          | 2  | 3                | 4                | 5            |
|------------|--|------------------|------------------|--------------|
| <b>710</b> | <b>Działalność usługowa</b>  | <b>32.000,-</b>  | <b>30.297,-</b>  | <b>94,7</b>  |
|            | - wpływy z tytułu kar i grzywien   | -                | 139,-            | -            |
|            | - Dotacja z UE - plany zagospodarowania przestrzennego   | 30.000,-         | 28.158,-         | 93,8         |
|            | - dotacje celowe przekazane z budżetu państwa na zadania bieżące realizowane przez gminę na podstawie porozumień z organami administracji rządowej – cmentarze | 2.000,-          | 2.000,-          | 100          |
| <b>750</b> | <b>Administracja publiczna</b>   | <b>452.899,-</b> | <b>459.261,-</b> | <b>101,6</b> |
|            | - wpływ dotacji z przeznaczeniem na zadania zlecone  | 93.012,-         | 81.475,-         | 87,6         |
|            | - wpływy z tytułu opłat i kosztów sądowych oraz innych opłat uiszczanych na rzecz Skarbu Państwa z tytułu postępowania sądowego i prokuratorskiego             | -                | 525,-            | -            |
|            | - wpływy z różnych opłat   | -                | 536,-            | -            |
|            | - wpływy z tytułu kosztów egzekucyjnych, opłaty komorniczej i kosztów upomnienia   | 13.050,-         | 16.511,-         | 126,5        |
|            | - wpływy z tyt. wynajmu pomieszczeń, samochodu   | 31.000,-         | 33.840,-         | 109,2        |
|            | - wpływ z różnych dochodów   | 5.600,-          | 15.096,-         | 269,6        |
|            | - dochody jednostek samorządu terytorialnego związane z realizacją zadań z zakresu administracji rządowej oraz innych zadań zleconych ustawami                 | -                | 157,-            | -            |
|            | - wspólna obsługa jednostek samorządu terytorialnego – wpływy z różnych dochodów   | -                | 128,-            | -            |

| 1          | 2   | 3                   | 4                   | 5            |
|------------|---|---------------------|---------------------|--------------|
|            | - wpływ dotacji z UE – MOF<br>docieplenie budynków remiz OSP  | 251.137,-           | 251.136,-           | 100          |
|            | - dotacja z budżetu państwa – zakup<br>sprzętu przeciwpożarowego  | 40.900,-            | 40.900,-            | 100          |
|            | - pozostała działalność - wpływy z<br>różnych usług   | 18.200,-            | 18.957,-            | 104,2        |
| <b>751</b> | <b>Urzędy naczelných organów władzy<br/>państwowej, kontroli i ochrony<br/>prawa oraz sądownictwa</b>   | <b>147.311,-</b>    | <b>139.064,-</b>    | <b>94,4</b>  |
|            | - wpływ dotacji na zadania zlecone  | 3.549,-             | 3.549,-             | 100          |
|            | - wpływ dotacji – wybory do rad gmin,<br>rad powiatów i sejmików<br>województw, wybory wójtów,<br>burmistrzów i prezydentów miast                                 | 143.762,-           | 135.515,-           | 94,3         |
| <b>756</b> | <b>Dochody od osób prawnych, od osób<br/>fizycznych i od innych jednostek<br/>nieposiadających osobowości<br/>prawnej oraz wydatki związane z ich<br/>poborem</b> | <b>25.660.536,-</b> | <b>26.993.652,-</b> | <b>105,2</b> |
|            | - podatek od działalności gospodarczej<br>osób fizycznych, opłacany w formie<br>karty podatkowej  | 20.000,-            | 26.673,-            | 133,4        |
|            | - podatek od nieruchomości od osób<br>prawnych  | 4.508.611,-         | 4.765.527,-         | 105,7        |
|            | - podatek rolny od osób prawnych  | 240.000,-           | 200.395,-           | 83,5         |
|            | - podatek leśny od osób prawnych  | 453.000,-           | 452.837,-           | 99,9         |
|            | - podatek od środków<br>transportowych od osób prawnych   | 140.000,-           | 242.538,-           | 173,2        |
|            | - podatek od czynności<br>cywilnoprawnych od osób prawnych  | 5.000,-             | 20.632,-            | 412,6        |
|            | - odsetki od nieterminowych wpłat<br>z tytułu podatków i opłat od osób<br>prawnych  | 6.000,-             | 6.285,-             | 104,7        |

| 1 | 2   | 3            | 4            | 5     |
|---|---|--------------|--------------|-------|
|   | - rekompensata utraconych dochodów w podatkach i opłatach lokalnych   | 113.183,-    | 127.130,-    | 112,3 |
|   | - podatek od nieruchomości od osób fizycznych   | 4.214.400,-  | 4.361.673,-  | 103,5 |
|   | - podatek rolny od osób fizycznych  | 1.656.982,-  | 1.331.894,-  | 80,4  |
|   | - podatek leśny od osób fizycznych  | 60.000,-     | 61.101,-     | 101,8 |
|   | - podatek od środków transportowych od osób fizycznych  | 600.000,-    | 547.533,-    | 91,3  |
|   | - wpływy z podatku od spadków i darowizn  | 120.000,-    | 217.977,-    | 181,6 |
|   | - podatek od czynności cywilnoprawnych od osób fizycznych   | 677.260,-    | 944.583,-    | 139,5 |
|   | - odsetki od nieterminowych wpłat podatków i opłat od osób fizycznych   | 26.000,-     | 39.116,-     | 150,5 |
|   | - opłata skarbowa   | 30.000,-     | 40.790,-     | 135,9 |
|   | - wpływ z opłaty eksploatacyjnej  | 10.000,-     | 4.233,-      | 42,3  |
|   | - wpływy z opłat na sprzedaż napojów alkoholowych   | 230.000,-    | 234.171,-    | 101,8 |
|   | - wpływy z innych lokalnych opłat pobieranych przez jednostki samorządu terytorialnego na podstawie odrębnych ustaw | 100.000,-    | 30.248,-     | 30,3  |
|   | - wpływy z tytułu kosztów egzekucyjnych   | 100,-        | 58,-         | 58,0  |
|   | - podatek dochodowy od osób fizycznych  | 12.300.000,- | 13.170.221,- | 107,1 |
|   | - podatek dochodowy od osób prawnych  | 150.000,-    | 168.037,-    | 112,0 |



| 1          | 2  | 3                   | 4                   | 5            |
|------------|--|---------------------|---------------------|--------------|
| <b>758</b> | <b>Różne rozliczenia</b>   | <b>23.218.584,-</b> | <b>23.242.522,-</b> | <b>100,1</b> |
|            | - subwencja oświatowa  | 17.837.451,-        | 17.837.451,-        | 100          |
|            | - subwencja wyrównawcza  | 5.246.133,-         | 5.246.133,-         | 100          |
|            | - odsetki od środków na rachunkach bankowych   | 135.000,-           | 157.066,-           | 116,3        |
|            | - pozostałe dochody  | -                   | 1.872,-             | -            |
| <b>801</b> | <b>Oświata i wychowanie</b>  | <b>2.693.222,-</b>  | <b>2.803.557,-</b>  | <b>104,1</b> |
|            | - wpływy z opłat egzaminacyjnych   | -                   | 70,-                | -            |
|            | - wpływ z różnych opłat  | -                   | 297,-               | -            |
|            | - wpływy z tytułu wynajmu pomieszczeń w szkołach podstawowych  | 179.723,-           | 181.068,-           | 100,7        |
|            | - wpływy ze sprzedaży składników majątkowych   | 187,-               | 186,-               | 100          |
|            | - wpływy z różnych dochodów  | 17.407,-            | 21.175,-            | 121,6        |
|            | - dotacja celowa otrzymana z budżetu państwa na realizację własnych zadań bieżących gmin z przeznaczeniem na zakup podręczników dla szkół podstawowych     | 208.000,-           | 208.000,-           | 100          |
|            | - dotacja z UE – program OZE – docieplenie szkół podstawowych  | 1.473.470,-         | 1.502.924,-         | 101,9        |
|            | - środki niewygasające – docieplenie SP Lichnowy – zwrot   | -                   | 31.735,-            | -            |
|            | - dotacja celowa otrzymana z budżetu państwa na realizację własnych zadań bieżących gmin z przeznaczeniem na oddziały przedszkolne w szkołach podstawowych | 221.940,-           | 221.940,-           | 100          |
|            | - wpływy z różnych dochodów – zwrot z Miasta Chojnice dot. przedszkoli   | -                   | 46.461,-            | -            |

| 1          | 2   | 3                  | 4                  | 5            |
|------------|---|--------------------|--------------------|--------------|
|            | - dotacja celowa otrzymana z budżetu państwa na realizację własnych zadań bieżących gmin z przeznaczeniem na przedszkola  | 102.750,-          | 102.750,-          | 100          |
|            | - dotacja celowa otrzymana z budżetu państwa na realizację własnych zadań bieżących gmin z przeznaczeniem na inne formy wychowania przedszkolnego   | 90.420,-           | 90.420,-           | 100          |
|            | - wpływ z tytułu odpłatności za dożywianie uczniów – GOPS   | 84.543,-           | 84.667,-           | 100,2        |
|            | - dotacja celowa z budżetu państwa na realizację zadań bieżących z zakresu administracji rządowej oraz innych zadań zleconych gminie ustawami – zapewnienie uczniom prawa do bezpłatnego dostępu do podręczników, materiałów edukacyjnych lub materiałów ćwiczeniowych  | 189.782,-          | 186.864,-          | 98,5         |
|            | - dotacja w ramach pomocy między samorządami na usuwanie skutków po nawałnicy 2017 -Miasto Stołeczne Warszawa   | 125.000,-          | 125.000,-          | 100          |
| <b>851</b> | <b>Ochrona zdrowia</b>  | <b>353,-</b>       | <b>736,-</b>       | <b>208,5</b> |
|            | - dotacja na zadania zlecone – wydawanie decyzji  | 353,-              | 353,-              | 100          |
|            | - wpływy z różnych dochodów   | -                  | 383,-              | -            |
| <b>852</b> | <b>Pomoc społeczna</b>  | <b>1.912.784,-</b> | <b>1.744.852,-</b> | <b>91,2</b>  |
|            | - dotacja celowa otrzymana z budżetu państwa na realizację zadań bieżących z zakresu administracji rządowej oraz innych zadań zleconych gminom - składki na ubezpieczenia zdrowotne opłacane za osoby pobierające niektóre świadczenia z pomocy społecznej, niektóre świadczenia rodzinne oraz za osoby uczestniczące w zajęciach w centrum integracji społecznej | 56.500,-           | 53.779,-           | 95,2         |

| 1 | 2   | 3         | 4         | 5    |
|---|---|-----------|-----------|------|
|   | - dotacja celowa otrzymana z budżetu państwa na realizację własnych zadań bieżących gmin - składki na ubezpieczenia zdrowotne opłacane za osoby pobierające niektóre świadczenia z pomocy społecznej, niektóre świadczenia rodzinne oraz za osoby uczestniczące w zajęciach w centrum integracji społecznej | 45.550,-  | 44.191,-  | 97,2 |
|   | - wpływy z rozliczeń za lata ubiegłe  | 3.200,-   | -         | -    |
|   | - wpływy ze zwrotów dotacji – zasiłki   | 3.200,-   | -         | -    |
|   | - dotacja celowa na zadania własne zasiłki i pomoc w naturze oraz składki na ubezpieczenia emerytalne i rentowe   | 174.000,- | 136.005,- | 78,2 |
|   | - dotacja na zadania zlecone – dodatek energetyczny   | 5.583,-   | 4.659,-   | 83,5 |
|   | - wpływ z rozliczeń za lata ubiegłe – zasiłki stałe   | 10.000,-  | 6.113,-   | 61,1 |
|   | - dotacja na zadania własne – zasiłki stałe   | 600.000,- | 549.320,- | 91,6 |
|   | - wpływy ze zwrotów dotacji oraz płatności wykorzystanych niezgodnie z przeznaczeniem – zasiłki stałe   | 10.000,-  | -         | -    |
|   | - wpływy z różnych dochodów- GOPS   | 500,-     | 360,-     | 72,0 |
|   | - dotacja na zadania własne – GOPS  | 261.600,- | 261.600,- | 100  |
|   | - wpływ odpłatności z tytułu usług opiekuńczych   | 20.000,-  | 9.464,-   | 47,3 |
|   | - dotacja na zadania zlecone – usługi opiekuńcze  | 20.000,-  | 13.815,-  | 69,1 |
|   | - dochody jst związane z realizacją zadań z zakresu administracji rządowej – usługi opiekuńcze  | -         | 4,-       | -    |
|   | - odsetki pozostałe   | 100,-     | -         | -    |

| 1          | 2  | 3                   | 4                   | 5           |
|------------|--|---------------------|---------------------|-------------|
|            | - wpływy z tytułu rozliczenia za lata ubiegłe  | 1.000,-             | 300,-               | 30,0        |
|            | - pomoc w zakresie dożywiania – dotacja na zadanie własne  | 700.000,-           | 630.370,-           | 90,0        |
|            | - wpływy ze zwrotów dotacji oraz płatności wykorzystanych niezgodnie z przeznaczeniem– pomoc w zakresie dożywiania   | 1.000,-             | -                   | -           |
|            | - wpływ darowizny dla pogorzalców  | 551,-               | 12.872,-            | 2336,0      |
|            | - pozostała działalność-wpłaty z rozliczeń za lata ubiegłe   | -                   | 22.000,-            | -           |
| <b>853</b> | <b>Pozostałe zadania w zakresie polityki społecznej</b>  | <b>613.051,-</b>    | <b>450.989,-</b>    | <b>73,6</b> |
|            | - dotacja z UE na zadania bieżące – „Stawiamy na Edukację”   | 280.315,-           | 274.627,-           | 97,9        |
|            | - dotacja z UE na zadania inwestycyjne „Stawiamy na Edukację”  | 332.736,-           | 176.362,-           | 53,0        |
| <b>854</b> | <b>Edukacyjna opieka wychowawcza</b>   | <b>360.892,-</b>    | <b>293.228,-</b>    | <b>81,3</b> |
|            | - wpływy z tytułu dzierżawy pomieszczeń oraz z tytułu kolonii w internacie Swornegacie                               | 75.000,-            | 69.846,-            | 93,2        |
|            | - wpływy z rozliczeń za lata ubiegłe – pomoc materialna dla uczniów  | 2.000,-             | -                   | -           |
|            | - dotacja na zadania własne- pomoc materialna dla uczniów  | 281.892,-           | 223.382,-           | 79,2        |
|            | - wpływy ze zwrotów dotacji oraz płatności wykorzystanych niezgodnie z przeznaczeniem – pomoc materialna dla uczniów | 2.000,-             | -                   | -           |
| <b>855</b> | <b>Rodzina</b>   | <b>24.631.217,-</b> | <b>24.383.445,-</b> | <b>98,9</b> |
|            | - pozostałe odsetki – świadczenia wychowawcze  | 2.000,-             | 1.274,-             | 63,7        |

| 1 | 2  | 3            | 4            | 5    |
|---|--|--------------|--------------|------|
|   | - wpływy z tytułu rozliczeń za lata ubiegłe- świadczenia wychowawcze   | 20.000,-     | 15.833,-     | 79,2 |
|   | - dotacja na zadania zlecone – świadczenia wychowawcze 500+  | 14.660.000,- | 14.529.424,- | 99,2 |
|   | - wpływy ze zwrotów dotacji oraz płatności wykorzystanych niezgodnie z przeznaczeniem – świadczenia wychowawcze  | 20.000,-     | -            | -    |
|   | - wpływ z tytułu kosztów egzekucyjnych, opłaty komorniczej i kosztów upomnień - świadczenia rodzinne , świadczenia z funduszu alimentacyjnego oraz składki na ubezpieczenia emerytalne i rentowe z ubezpieczenia społecznego | 500,-        | 32,-         | 64   |
|   | - pozostałe odsetki od nieterminowych wpłat – świadczenia rodzinne   | 5.000,-      | 4.127,-      | 82,5 |
|   | - wpływy ze zwrotów dotacji oraz płatności wykorzystanych niezgodnie z przeznaczeniem – świadczenia rodzinne   | 25.000,-     | 9.644,-      | 38,6 |
|   | - dotacja na zadania zlecone – świadczenia rodzinne  | 8.988.248,-  | 8.880.970,-  | 98,8 |
|   | - dochody jednostek samorządu terytorialnego związane z realizacją zadań z zakresu administracji rządowej oraz innych zadań zleconych ustawami   | -            | 59.423,-     | -    |
|   | - wpływy ze zwrotów dotacji oraz płatności wykorzystanych niezgodnie z przeznaczeniem – świadczenia rodzinne   | 25.000,-     | -            | -    |
|   | - dotacja na zadania zlecone – Karta Dużej Rodziny   | 847,-        | 846,-        | 100  |
|   | - dotacja na zadania zlecone – wspieranie rodziny  | 863.000,-    | 860.250,-    | 99,7 |

| 1          | 2   | 3                  | 4                  | 5           |
|------------|---|--------------------|--------------------|-------------|
|            | - dotacja na zadania własne –<br>wspieranie rodziny   | 15.519,-           | 15.519,-           | 100         |
|            | - środki z Funduszu Pracy – wspieranie<br>rodziny   | 6.103,-            | 6.103,-            | 100         |
| <b>900</b> | <b>Gospodarka komunalna<br/>i ochrona środowiska</b>  | <b>4.321.089,-</b> | <b>4.152.661,-</b> | <b>96,1</b> |
|            | - wpływ z tytułu opłat za odbiór śmieci   | 1.928.276,-        | 1.962.411,-        | 101,8       |
|            | - wpływ z tytułu kosztów<br>egzekucyjnych, opłaty komorniczej,<br>kosztów upomnień - odpady | -                  | 9.020,-            | -           |
|            | - wpływ odsetek od nieterminowych<br>wpłat  | 2.753,-            | 5.314,-            | 193,0       |
|            | - wpływ z różnych dochodów – odpady   | 370,-              | 376,-              | 101,6       |
|            | - wpływ z tytułu kosztów<br>egzekucyjnych, opłaty komorniczej,<br>kosztów upomnień          | -                  | 23,-               | -           |
|            | - wpływ z tytułu darowizny –<br>inicjatywy lokalne  | 1.700,-            | 1.700,-            | 100         |
|            | - wpływ z różnych dochodów -<br>inicjatywy lokalne  | 4.500,-            | 5.272,-            | 117,2       |
|            | - wpływ dotacji z UE –<br>Czyste powietrze  | 34.000,-           | -                  | -           |
|            | - środki z WFOŚ i GW –<br>Czyste powietrze  | 277.573,-          | 106.979,-          | 38,5        |
|            | - wpływ opłat za korzystanie<br>ze środowiska   | 612.000,-          | 612.849,-          | 100         |
|            | - wpływ darowizny –Huta Miedzi<br>nawałnica 2017  | 25.000,-           | 25.000,-           | 100         |
|            | - wpływ środków z WFOŚ i GW –<br>likwidacja skutków nawałnicy 2017                          | 11.200,-           | -                  | -           |

| 1             | 2  | 3                   | 4                   | 5            |
|---------------|--|---------------------|---------------------|--------------|
|               | - dotacja celowa w ramach pomocy między jst z Miasta Stołecznego Warszawa z przeznaczeniem na likwidację skutków nawałnicy 2017 – park Lotyń | 150.000,-           | 150.000,-           | 100          |
|               | - dotacja z budżetu państwa na likwidację skutków nawałnicy 2017 – park Lotyń  | 1.273.717,-         | 1.273.717,-         | 100          |
| 921           | <b>Kultura i ochrona dziedzictwa narodowego</b>  | <b>9.800,-</b>      | <b>9.800,-</b>      | <b>100</b>   |
|               | - wpływ z różnych dochodów – z tytułu instalacji kasy fiskalnej w GOK  | 2.800,-             | 2.800,-             | 100          |
|               | - dotacja celowa w ramach pomocy między jst z Miasta Chojnice z przeznaczeniem na organizację Szant  | 7.000,-             | 7.000,-             | 100          |
| 926           | <b>Kultura fizyczna</b>  | <b>295.000,-</b>    | -                   | -            |
|               | - dotacja z Ministerstwa Sportu z przeznaczeniem na budowę boiska sportowego Swornegacie   | 295.000,-           | -                   | -            |
| <b>OGÓŁEM</b> |  | <b>95.618.461,-</b> | <b>93.763.985,-</b> | <b>98,06</b> |

Wydatki budżetowe za okres od 01.01.2018 r. - 31.12.2018 r.

Tabela Nr 2

| Dz.        | Wyszczególnienie   | Plan               | Wykonanie          | %<br>wykonania |
|------------|--|--------------------|--------------------|----------------|
| 1          | 2  | 3                  | 4                  | 5              |
| <b>010</b> | <b>Rolnictwo i łowiectwo</b>   | <b>5.454.311,-</b> | <b>5.376.002,-</b> | <b>98,6</b>    |
|            | - melioracje wodne   | 116.570,-          | 101.629,-          | 87,1           |
|            | - infrastruktura wodociągowa i sanitacyjna wsi<br>w tym :  | 2.199.658,-        | 2.199.104,-        | 99,9           |
|            | 1/ Wniesienie udziałów – spłata poręczonych pożyczek i kredytów  | 890.000,-          | 890.000,-          | 100            |
|            | 2/ Wydatki związane z procesem inwestycyjnym prowadzonym przez GZGK Spółkę z o.o.<br>w tym:                  | 995.000,-          | 995.000,-          | 100            |
|            | - Budowa rurociągu tłocznego na trasie Pawłówko - Chojnaty   | 650.000,-          | 650.000,-          | 100            |
|            | - Budowa sieci wodociągowej i kanalizacyjnej na terenie miejscowości Charzykowy gm. Chojnice                 | 345.000,-          | 345.000,-          | 100            |
|            | 3/ Dopłata dotycząca kosztów związanych z odprowadzeniem wód deszczowych Charzykowy                          | 314.554,-          | 314.000,-          | 99,8           |
|            | 4/ Różne opłaty i składki  | 104,-              | 104,-              | 100            |
|            | 5/ Dotacja dla izby rolniczej – 2% od wpływu podatku rolnego   | 37.940,-           | 31.220,-           | 82,3           |
|            | 6/ Budowa drogi dojazdowej do gruntów rolnych (budowa drogi gminnej nr 239017G w m. Objezierze)              | 935.000,-          | 934.148,-          | 99,9           |
|            | 7/ Modernizacja drogi dojazdowej do gruntów rolnych (przebudowa drogi gminnej Nr 239003G Jeziorki – Sternowo | 544.400,-          | 523.630,-          | 96,3           |



| 1          | 2   | 3                   | 4                   | 5           |
|------------|---|---------------------|---------------------|-------------|
|            | 8/ Pozostała działalność<br>w tym:<br>wypłaty z tytułu ponoszonych<br>kosztów zakupu oleju napędowego –<br>zwrot akcyzy   | 1.620.743,-         | 1.586.271,-         | 97,8        |
| <b>020</b> | <b>Leśnictwo</b>  | <b>30.000,-</b>     | <b>14.482,-</b>     | <b>48,3</b> |
|            | - Pozostała działalność   | 30.000,-            | 14.482,-            | 48,3        |
| <b>400</b> | <b>Wytwarzanie i zaopatrywanie w<br/>energię elektryczną, gaz i wodę</b>  | <b>30.000,-</b>     | -                   | -           |
|            | - dotacja do budowy studni<br>(niewyschniętych)   | 30.000,-            | -                   | -           |
| <b>600</b> | <b>Transport i łączność</b>   | <b>15.181.984,-</b> | <b>14.565.415,-</b> | <b>95,9</b> |
|            | - Lokalny transport zbiorowy  | 1.552.000,-         | 1.552.000,-         | 100         |
|            | - Drogi powiatowe – pomoc dla<br>powiatu na budowę dróg w tym:  | 2.623.858,-         | 2.623.858,-         | 100         |
|            | 1/ Dotacja celowa na pomoc<br>finansową udzielaną między<br>jednostkami samorządu<br>terytorialnego na dofinansowanie<br>własnych zadań- „Rozbudowa<br>drogi powiatowej nr 2628G na<br>odcinku Charzykowy – Chojniczki<br>wraz z przebudową drogi<br>powiatowej nr 2624G na odcinku<br>Charzykowy - DW 212” | 2.359.858,-         | 2.359.858,-         | 100         |
|            | 2/ Dotacja celowa na pomoc<br>finansową udzielaną między<br>jednostkami samorządu<br>terytorialnego na dofinansowanie<br>własnych zadań - Przebudowa<br>drogi powiatowej nr 2628G<br>w m. Chojniczki  | 264.000,-           | 264.000,-           | 100         |
|            | - Drogi publiczne gminne<br>w tym :   | 5.657.769,-         | 5.151.654,-         | 91,1        |
|            | 1/ bieżąca konserwacja dróg   | 1.323.000,-         | 1.168.400,-         | 88,3        |

| 1          | 2   | 3                  | 4                  | 5           |
|------------|---|--------------------|--------------------|-------------|
|            | 2/ budowa dróg gminnych   | 4.233.542,-        | 3.958.573,-        | 93,5        |
|            | 3/ zakupy inwestycyjne  | 31.227,-           | 24.681,-           | 79,1        |
|            | - Usuwanie skutków klęsk żywiołowych ( remont dróg)                                     | 5.348.357,-        | 5.237.903,-        | 47,5        |
| <b>630</b> | <b>Turystyka</b>  | <b>4.040.687,-</b> | <b>3.837.864,-</b> | <b>94,9</b> |
|            | - Zadania w zakresie upowszechniania turystyki  | 207.761,-          | 182.464,-          | 87,8        |
|            | - Usuwanie skutków klęsk żywiołowych ( naprawa ścieżek rowerowych)                      | 74.500,-           | 49.409,-           | 66,3        |
|            | - Pozostała działalność w tym:  | 3.758.426,-        | 3.605.991,-        | 95,9        |
|            | 1/ Budowa ścieżek rowerowych  | 3.318.000,-        | 3.269.828,-        | 98,5        |
|            | 2/ Budowa zjeżdźalni Charzykowy oraz Pomorskie Szlaki Kajakowe – Meandry Brdy i Chociny | 250.767,-          | 215.313,-          | 85,8        |
|            | 3/ Konserwacja ścieżek rowerowych   | 189.659,-          | 120.850,-          | 63,7        |
| <b>700</b> | <b>Gospodarka mieszkaniowa</b>  | <b>3.935.423,-</b> | <b>1.977.079,-</b> | <b>50,3</b> |
|            | - Gospodarka gruntami i nieruchomościami w tym:   | 3.806.812,-        | 1.966.294,-        | 51,7        |
|            | 1/ wykup nieruchomości  | 1.917.500,-        | 477.527,-          | 24,9        |
|            | 2/ wydatki inwestycyjne   | 1.336.222,-        | 1.100.449,-        | 82,4        |
|            | 3/ pozostałe wydatki bieżące  | 553.090,-          | 388.318,-          | 70,3        |
|            | - pozostała działalność   | 128.611,-          | 10.785,-           | 8,4         |
| <b>710</b> | <b>Działalność usługowa</b>   | <b>394.000,-</b>   | <b>247.667,-</b>   | <b>62,9</b> |
|            | - plany zagospodarowania przestrzennego   | 216.359,-          | 101.943,-          | 47,1        |
|            | - prace kartograficzne i geodezyjne   | 167.000,-          | 142.986,-          | 85,6        |
|            | - cmentarze   | 10.641,-           | 2.738,-            | 25,7        |

| 1          | 2   | 3                  | 4                  | 5           |
|------------|---|--------------------|--------------------|-------------|
| <b>750</b> | <b>Administracja publiczna</b>  | <b>7.075.185,-</b> | <b>6.752.076,-</b> | <b>95,4</b> |
|            | - Urzędy wojewódzkie  | 93.012,-           | 81.475,-           | 87,6        |
|            | - Rada Gminy  | 142.820,-          | 135.039,-          | 94,6        |
|            | - Urząd Gminy<br>w tym:   | 5.421.065,-        | 5.183.283,-        | 95,6        |
|            | zakupy majątkowe  | 83.500,-           | 80.629,-           | 96,6        |
|            | - Promocja jednostek samorządu<br>Terytorialnego  | 20.000,-           | 14.870,-           | 74,4        |
|            | - Gminny Zespół Oświaty   | 869.974,-          | 866.748,-          | 99,6        |
|            | - Pozostała działalność   | 528.314,-          | 470.661,-          | 89,1        |
| <b>751</b> | <b>Urzędy naczelnych organów władzy<br/>państwowej, kontroli i ochrony<br/>prawa oraz sądownictwa</b>   | <b>147.311,-</b>   | <b>139.064,-</b>   | <b>94,4</b> |
|            | - wydatki na aktualizację rejestru<br>wyborców  | 3.549,-            | 3.549,-            | 100         |
|            | - wybory do rad gmin, rad powiatów<br>i sejmików województw, wybory<br>wójtów, burmistrzów i prezydentów<br>miast oraz referenda gminne,<br>powiatowe i wojewódzkie | 143.762,-          | 135.515,-          | 94,3        |
| <b>754</b> | <b>Bezpieczeństwo publiczne i<br/>ochrona przeciwpożarowa</b>   | <b>643.889,-</b>   | <b>576.496,-</b>   | <b>89,5</b> |
|            | - Ochotnicze straże pożarne<br>w tym:   | 559.989,-          | 493.162,-          | 88,1        |
|            | wydatki majątkowe   | 141.930,-          | 140.540,-          | 99,0        |
|            | - Obrona cywilna  | 8.400,-            | 7.911,-            | 94,2        |
|            | - Pozostała działalność<br>w tym:   | 75.500,-           | 75.423,-           | 99,9        |
|            | - wydatki majątkowe   | 75.500,-           | 75.423,-           | 99,9        |
| <b>757</b> | <b>Obsługa długu publicznego</b>  | <b>1.004.300,-</b> | <b>1.004.237,-</b> | <b>99,9</b> |
|            | - odsetki od pożyczek i kredytów  | 1.004.300,-        | 1.004.237,-        | 99,9        |

| 1   | 2  | 3                   | 4                   | 5           |
|-----|--|---------------------|---------------------|-------------|
| 758 | <b>Różne rozliczenia</b>   | <b>327.034,-</b>    | -                   | -           |
|     | - rezerwa ogólna   | 27.034,-            | -                   | -           |
|     | - rezerwa celowa   | 300.000,-           | -                   | -           |
| 801 | <b>Oświata i wychowanie</b>  | <b>26.391.673,-</b> | <b>25.463.065,-</b> | <b>96,5</b> |
|     | - Szkoły podstawowe<br>w tym :   | 18.342.983,-        | 18.103.067,-        | 98,7        |
|     | 1/ wydatki inwestycyjne  | 2.012.745,-         | 2.011.895,-         | 99,9        |
|     | 2/zakupy majątkowe   | 76.630,-            | 76.060,-            | 99,3        |
|     | - Oddziały przedszkolne w szkołach<br>podstawowych   | 1.182.478,-         | 1.133.653,-         | 95,9        |
|     | - Przedszkola  | 1.093.554,-         | 1.058.146,-         | 96,8        |
|     | - Inne formy wychowania<br>przedszkolnego  | 164.752,-           | 164.173,-           | 99,6        |
|     | - Gimnazja   | 2.565.575,-         | 2.485.088,-         | 96,8        |
|     | - Dowożenie uczniów do szkół   | 425.200,-           | 408.881,-           | 96,2        |
|     | - Doksztalcanie i doskonalenie<br>nauczycieli  | 104.360,-           | 104.291,-           | 99,9        |
|     | - Stołówki szkolne i przedszkolne  | 772.085,-           | 754.553,-           | 97,7        |
|     | - Realizacja zadań wymagających<br>stosowania specjalnej organizacji<br>nauki i metod pracy dla dzieci w<br>przedszkolach, oddziałach<br>przedszkolnych w szkołach<br>podstawowych i innych formach<br>wychowania przedszkolnego | 33.941,-            | 5.021,-             | 14,8        |
|     | - Realizacja zadań wymagających<br>stosowania specjalnej organizacji<br>nauki i metod pracy dla dzieci i<br>młodzieży w szkołach<br>podstawowych   | 416.661,-           | 240.790,-           | 57,8        |

| 1          | 2  | 3                  | 4                  | 5           |
|------------|--|--------------------|--------------------|-------------|
|            | - Realizacja zadań wymagających stosowania specjalnej organizacji nauki i metod pracy dla dzieci i młodzieży w gimnazjach, klasach dotychczasowego gimnazjum prowadzonych w szkołach innego typu, liceach ogólnokształcących, technicach, szkołach policealnych, branżowych szkołach I i II stopnia i klasach dotychczasowej zasadniczej szkoły zawodowej prowadzonych w branżowych szkołach I stopnia oraz szkołach artystycznych | 155.661,-          | 54.685,-           | 35,1        |
|            | - Zapewnienie uczniom prawa do bezpłatnego dostępu do podręczników, materiałów edukacyjnych lub materiałów ćwiczeniowych   | 189.782,-          | 186.864,-          | 98,5        |
|            | - Usuwanie skutków klęsk żywiołowych   | 805.300,-          | 624.512,-          | 77,6        |
|            | - Pozostała działalność – zakładowy fundusz świadczeń socjalnych nauczycieli emerytów  | 139.341,-          | 139.341,-          | 100         |
| <b>851</b> | <b>Ochrona zdrowia</b>   | <b>312.353,-</b>   | <b>264.348,-</b>   | <b>84,6</b> |
|            | - Zwalczanie narkomanii  | 5.500,-            | 4.401,-            | 80,0        |
|            | - Przeciwdziałanie alkoholizmowi   | 224.500,-          | 205.814,-          | 91,7        |
|            | - Dotacja na rozbudowę oddziału kardiologicznego   | 50.000,-           | 50.000,-           | 100         |
|            | - Pozostała działalność  | 32.353,-           | 4.133,-            | 12,8        |
| <b>852</b> | <b>Pomoc społeczna</b>   | <b>4.487.038,-</b> | <b>3.933.014,-</b> | <b>87,7</b> |
|            | - zadania w zakresie przeciwdziałania przemocy w rodzinie  | 1.400,-            | 400,-              | 28,6        |
|            | - Składki na ubezpieczenie zdrowotne opłacane za osoby pobierające niektóre świadczenia z pomocy społecznej, niektóre świadczenia rodzinne oraz za osoby uczestniczące w zajęciach w centrum integracji społecznej   | 102.050,-          | 97.970,-           | 96,0        |

| 1          | 2   | 3                   | 4                   | 5           |
|------------|---|---------------------|---------------------|-------------|
|            | - zasiłki okresowe, celowe i pomoc w naturze oraz składki na ubezpieczenia emerytalne i rentowe   | 299.200,-           | 253.993,-           | 84,9        |
|            | - dodatki mieszkaniowe  | 215.583,-           | 93.679,-            | 43,5        |
|            | - zasiłki stałe   | 610.000,-           | 555.433,-           | 91,1        |
|            | - Ośrodek pomocy społecznej   | 1.399.600,-         | 1.229.558,-         | 87,8        |
|            | - usługi opiekuńcze i specjalistyczne usługi opiekuńcze   | 114.500,-           | 101.712,-           | 88,8        |
|            | - pomoc w zakresie dożywiania   | 918.100,-           | 788.264,-           | 85,9        |
|            | - usuwanie skutków klęsk żywiołowych  | 94.605,-            | 94.605,-            | 100         |
|            | - pozostała działalność (opłata za pobyt w domach opieki społecznej)  | 732.000,-           | 717.400,-           | 98,0        |
| <b>853</b> | <b>Pozostałe zadania w zakresie polityki społecznej</b>   | <b>613.051,-</b>    | <b>586.936,-</b>    | <b>95,7</b> |
|            | - Projekt „Stawiamy na Edukację”  | 613.051,-           | 586.936,-           | 95,7        |
| <b>854</b> | <b>Edukacyjna opieka wychowawcza</b>  | <b>975.918,-</b>    | <b>857.589,-</b>    | <b>87,9</b> |
|            | - Internat Swornegacie  | 592.026,-           | 578.361,-           | 87,9        |
|            | - Pomoc materialna dla uczniów o charakterze socjalnym  | 383.892,-           | 279.228,-           | 72,7        |
| <b>855</b> | <b>Rodzina</b>  | <b>24.715.717,-</b> | <b>24.448.229,-</b> | <b>98,9</b> |
|            | - świadczenia wychowawcze   | 14.682.000,-        | 14.546.561,-        | 99,1        |
|            | - świadczenia rodzinne, świadczenie z funduszu alimentacyjnego oraz składki na ubezpieczenia emerytalne i rentowe z ubezpieczenia społecznego | 9.048.248,-         | 8.932.967,-         | 98,7        |
|            | - Karta Dużej Rodziny   | 847,-               | 847,-               | 100         |
|            | - wspieranie rodziny  | 984.622,-           | 967.854,-           | 98,3        |

| 1                | 2  | 3                    | 4                    | 5           |
|------------------|--|----------------------|----------------------|-------------|
| 900              | <b>Gospodarka komunalna i ochrona środowiska</b>   | <b>10.866.639,-</b>  | <b>9.607.500,-</b>   | <b>88,4</b> |
|                  | - Gospodarka ściekowa i ochrona wód                | 2.750.000,-          | 2.739.000,-          | 99,6        |
|                  | - Gospodarka odpadami                              | 3.154.946,-          | 2.988.356,-          | 94,7        |
|                  | - Oczyszczanie miast i gmin                        | 74.229,-             | 23.712,-             | 31,9        |
|                  | - Utrzymanie zieleni w miastach i gminach          | 1.389.844,-          | 1.053.698,-          | 75,8        |
|                  | - Ochrona powietrza atmosferycznego i klimatu      | 368.089,-            | 128.375,-            | 34,9        |
|                  | - Schroniska dla zwierząt                          | 85.000,-             | 43.456,-             | 51,1        |
|                  | - Oświetlenie ulic, placów i dróg                  | 1.140.569,-          | 820.627,-            | 71,9        |
|                  | - Usuwanie skutków klęsk żywiołowych               | 1.858.962,-          | 1.796.335,-          | 96,6        |
|                  | - Pozostała działalność                            | 45.000,-             | 13.941,-             | 30,9        |
| 921              | <b>Kultura i ochrona dziedzictwa narodowego</b>    | <b>3.349.418,-</b>   | <b>3.196.526,-</b>   | <b>95,4</b> |
|                  | - Pozostałe zadania w zakresie kultury             | 339.984,-            | 255.099,-            | 75,0        |
|                  | - Domy i ośrodki kultury, świetlice i kluby        | 2.626.745,-          | 2.622.914,-          | 99,8        |
|                  | - Biblioteki                                       | 210.689,-            | 207.835,-            | 98,6        |
|                  | - Ochrona zabytków i opieka nad zabytkami          | 121.000,-            | 60.000,-             | 49,6        |
|                  | - Pozostała działalność (dotacja dla stowarzyszeń) | 51.000,-             | 50.678,-             | 99,4        |
| 926              | <b>Kultura fizyczna</b>                            | <b>1.131.265,-</b>   | <b>944.506,-</b>     | <b>83,5</b> |
|                  | - Obiekty sportowe w tym:                          | 900.000,-            | 738.413,-            | 82,0        |
|                  | - wydatki inwestycyjne                             | 900.000,-            | 738.413,-            | 82,0        |
|                  | - Zadania w zakresie kultury fizycznej             | 231.265,-            | 206.093,-            | 89,1        |
| <b>R A Z E M</b> |  | <b>111.107.196,-</b> | <b>103.792.095,-</b> | <b>93,4</b> |

**Zadania z zakresu administracji rządowej oraz innych  
zadań zleconych gminie ustawami**

Tabela Nr 3

| Dz.   | Rozdz. | § | Treść  | Dochody     |             | %   | Wydatki     |             | %    |
|-------|--------|---|--|-------------|-------------|-----|-------------|-------------|------|
|       |        |   |  | Plan        | Wykonanie   |     | Plan        | Wykonanie   |      |
| 1     | 2      | 3 | 4  | 5           | 6           | 7   | 8           | 9           | 10   |
| 010   |        |   | <b>Rolnictwo i łowiectwo</b>   | 1.583.783,- | 1.583.782,- | 100 | 1.583.783,- | 1.583.782,- | 99,9 |
| 01095 |        |   | <b>Pozostała działalność</b>   | 1.583.783,- | 1.583.782,- | 100 | 1.583.783,- | 1.583.782,- | 99,9 |
|       | 2010   |   | Dotacje celowe otrzymane z budżetu państwa na realizację zadań bieżących z zakresu administracji rządowej oraz innych zadań zleconych gminie (związkom gmin, związkom powiatowo-gminnym) ustawami finansów publicznych | 1.583.783,- | 1.583.782,- | 100 |             |             |      |
|       | 4110   |   | Składki na ubezpieczenia społeczne   |             |             |     | 2.944,-     | 2.943,-     | 99,9 |
|       | 4120   |   | Składki na Fundusz Pracy   |             |             |     | 181,-       | 181,-       | 100  |
|       | 4170   |   | Wynagrodzenia bezosobowe   |             |             |     | 17.120,-    | 17.120,-    | 100  |
|       | 4210   |   | Zakup materiałów i wyposażenia   |             |             |     | 1.292,-     | 1.292,-     | 100  |
|       | 4260   |   | Zakup energii  |             |             |     | 2.034,-     | 2.034,-     | 100  |



| 1          | 2            | 3    | 4  | 5               | 6               | 7           | 8               | 9               | 10          |
|------------|--------------|------|--|-----------------|-----------------|-------------|-----------------|-----------------|-------------|
|            |              | 4300 | Zakup usług pozostałych  |                 |                 |             | 5.483,-         | 5.483,-         | 100         |
|            |              | 4360 | Opłaty z tytułu zakupu usług telekomunikacyjnych   |                 |                 |             | 2.000,-         | 2.000,-         | 100         |
|            |              | 4430 | Różne opłaty i składki   |                 |                 |             | 1.552.729,-     | 1.552.729,-     | 100         |
| <b>750</b> |              |      | <b>Administracja publiczna</b>   | <b>93.012,-</b> | <b>81.475,-</b> | <b>87,6</b> | <b>93.012,-</b> | <b>81.475,-</b> | <b>87,6</b> |
|            | <b>75011</b> |      | <b>Urzędy wojewódzkie</b>  | <b>93.012,-</b> | <b>81.475,-</b> | <b>87,6</b> | <b>93.012,-</b> | <b>81.475,-</b> | <b>87,6</b> |
|            |              | 2010 | Dotacje celowe otrzymane z budżetu państwa na realizację zadań bieżących z zakresu administracji rządowej oraz innych zadań zleconych gminie (związkom gmin, związkom powiatowo-gminnym) ustawami finansów publicznych | 93.012,-        | 81.475,-        | 87,6        |                 |                 |             |
|            |              | 4010 | Wynagrodzenia osobowe pracowników  |                 |                 |             | 66.054,-        | 57.054,-        | 86,4        |
|            |              | 4040 | Dodatkowe wynagrodzenia roczne   |                 |                 |             | 6.811,-         | 6.811,-         | 100         |
|            |              | 4110 | Składki na ubezpieczenia społeczne   |                 |                 |             | 10.992,-        | 9.992,-         | 90,9        |

| 1   | 2     | 3    | 4  | 5                | 6                | 7           | 8                | 9                | 10          |
|-----|-------|------|--|------------------|------------------|-------------|------------------|------------------|-------------|
|     |       | 4120 | Składki na Fundusz Pracy   |                  |                  |             | 1.861,-          | 1.324,-          | 71,1        |
|     |       | 4210 | Zakup materiałów i wyposażenia   |                  |                  |             | 4.012,-          | 3.012,-          | 75,1        |
|     |       | 4440 | Odpisy na zakładowy fundusz świadczeń socjalnych   |                  |                  |             | 3.282,-          | 3.282,-          | 100         |
| 751 |       |      | <b>Urzędy naczelnych organów władzy państwowej kontroli i ochrony prawa oraz sądownictwa</b>   | <b>147.311,-</b> | <b>139.064,-</b> | <b>94,4</b> | <b>147.311,-</b> | <b>139.064,-</b> | <b>94,4</b> |
|     | 75101 |      | <b>Urzędy naczelnych organów władzy państw. kontroli i ochrony prawa</b>   | <b>3.549,-</b>   | <b>3.549,-</b>   | <b>94,4</b> | <b>3.549,-</b>   | <b>3.549,-</b>   | <b>100</b>  |
|     |       | 2010 | Dotacje celowe otrzymane z budżetu państwa na realizację zadań bieżących z zakresu administracji rządowej oraz innych zadań zleconych gminie (związkom gmin, związkom powiatowo-gminnym) ustawami finansów publicznych | 3.549,-          | 3.549,-          | 94,4        |                  |                  |             |
|     |       | 4210 | Zakup materiałów i wyposażenia   |                  |                  |             | 1.549,-          | 1.549,-          | 100         |
|     |       | 4260 | Zakup energii  |                  |                  |             | 1.000,-          | 1.000,-          | 100         |
|     |       | 4300 | Zakup usług pozostałych  |                  |                  |             | 1.000,-          | 1.000,-          | 100         |

| 1     | 2    | 3 | 4  | 5         | 6         | 7    | 8         | 9         | 10   |
|-------|------|---|--|-----------|-----------|------|-----------|-----------|------|
| 75109 |      |   | Wybory do rad gmin, rad powiatów i sejmików województw, wybory wójtów, burmistrzów i prezydentów miast oraz referenda gminne, powiatowe i wojewódzkie  | 143.762,- | 135.515,- | 94,3 | 143.762,- | 135.515,- | 94,3 |
|       | 2010 |   | Dotacje celowe otrzymane z budżetu państwa na realizację zadań bieżących z zakresu administracji rządowej oraz innych zadań zleconych gminie (związkom gmin, związkom powiatowo-gminnym) ustawami finansów publicznych | 143.762,- | 135.515,- | 94,3 |           |           |      |
|       | 3030 |   | Różne wydatki na rzecz osób fizycznych   |           |           |      | 80.480,-  | 78.380,-  | 97,4 |
|       | 4110 |   | Składki na ubezpieczenia społeczne   |           |           |      | 3.078,-   | 3.077,-   | 99,9 |
|       | 4120 |   | Składki na Fundusz Pracy   |           |           |      | 255,-     | 255,-     | 100  |
|       | 4170 |   | Wynagrodzenia bezosobowe   |           |           |      | 33.322,-  | 28.179,-  | 84,6 |
|       | 4210 |   | Zakup materiałów i wyposażenia   |           |           |      | 14.708,-  | 13.705,-  | 93,2 |
|       | 4260 |   | Zakup energii  |           |           |      | 200,-     | 200,-     | 100  |
|       | 4300 |   | Zakup usług pozostałych  |           |           |      | 11.444,-  | 11.444,-  | 100  |

| 1          | 2            | 3    | 4  | 5                | 6                | 7           | 8                | 9                | 10          |
|------------|--------------|------|--|------------------|------------------|-------------|------------------|------------------|-------------|
|            |              | 4360 | Opłaty z tytułu zakupu usług telekomunikacyjnych   |                  |                  |             | 275,-            | 275,-            | 100         |
| <b>801</b> |              |      | <b>Oświata i wychowanie</b>  | <b>189.782,-</b> | <b>186.864,-</b> | <b>98,5</b> | <b>189.782,-</b> | <b>186.864,-</b> | <b>98,5</b> |
|            | <b>80153</b> |      | Zapewnienie uczniom prawa do bezpłatnego dostępu do podręczników, materiałów edukacyjnych lub materiałów ćwiczeniowych   | 189.782,-        | 186.864,-        | 98,5        | 189.782,-        | 186.864,-        | 98,5        |
|            |              | 2010 | Dotacje celowe otrzymane z budżetu państwa na realizację zadań bieżących z zakresu administracji rządowej oraz innych zadań zleconych gminie (związkom gmin, związkom powiatowo-gminnym) ustawami finansów publicznych | 189.782,-        | 186.864,-        | 98,5        |                  |                  |             |
|            |              | 4210 | Zakup materiałów i wyposażenia   |                  |                  |             | 1.880,-          | 1.879,-          | 99,9        |
|            |              | 4240 | Zakup środków dydaktycznych i książek  |                  |                  |             | 187.902,-        | 184.985,-        | 98,5        |
| <b>851</b> |              |      | <b>Ochrona zdrowia</b>   | <b>353,-</b>     | <b>353,-</b>     | <b>100</b>  | <b>353,-</b>     | <b>353,-</b>     | <b>100</b>  |
|            | <b>85195</b> |      | <b>Pozostala działalność</b>   | <b>353,-</b>     | <b>353,-</b>     | <b>100</b>  | <b>353,-</b>     | <b>353,-</b>     | <b>100</b>  |

| 1     | 2 | 3    | 4  | 5               | 6               | 7           | 8               | 9               | 10          |
|-------|---|------|--|-----------------|-----------------|-------------|-----------------|-----------------|-------------|
|       |   | 2010 | Dotacje celowe otrzymane z budżetu państwa na realizację zadań bieżących z zakresu administracji rządowej oraz innych zadań zleconych gminie (związkom gmin, związkom powiatowo-gminnym) ustawami finansów publicznych | 353,-           | 353,-           | 100         |                 |                 |             |
|       |   | 4300 | Zakup usług pozostałych  |                 | 353,-           |             | 353,-           |                 | 100         |
| 852   |   |      | <b>Pomoc społeczna</b>   | <b>82.083,-</b> | <b>72.253,-</b> | <b>88,0</b> | <b>82.083,-</b> | <b>72.253,-</b> | <b>88,0</b> |
| 85213 |   |      | Składki na ubezpieczenie zdrowotne opłacane za osoby pobierające niektóre świadczenia z pomocy społecznej, niektóre świadczenia rodzinne oraz za osoby uczestniczące w zajęciach w centrum integracji społecznej       |                 |                 |             |                 |                 |             |
|       |   | 2010 | Dotacje celowe otrzymane z budżetu państwa na realizację zadań bieżących z zakresu administracji rządowej oraz innych zadań zleconych gminie (związkom gmin, związkom powiatowo-gminnym) ustawami finansów publicznych | 56.500,-        | 53.779,-        | 88,0        | 56.500,-        | 53.779,-        | 88,0        |

| 1            | 2    | 3    | 4  | 5               | 6               | 7           | 8               | 9               | 10          |
|--------------|------|------|--|-----------------|-----------------|-------------|-----------------|-----------------|-------------|
|              |      | 4130 | Składki na ubezpieczenie zdrowotne   |                 |                 |             | 56.500,-        | 53.779,-        | 88,0        |
| <b>85215</b> |      |      | <b>Dotatki mieszkaniowe</b>  | <b>5.583,-</b>  | <b>4.659,-</b>  | <b>83,5</b> | <b>5.583,-</b>  | <b>4.659,-</b>  | <b>83,5</b> |
|              | 2010 |      | Dotacje celowe otrzymane z budżetu państwa na realizację zadań bieżących z zakresu administracji rządowej oraz innych zadań zleconych gminie (związkom gmin, związkom powiatowo-gminnym) ustawami finansów publicznych | 5.583,-         | 4.659,-         | 83,5        |                 |                 |             |
|              |      | 3110 | Świadczenia społeczne  |                 |                 |             | 5.474,-         | 4.567,-         | 83,4        |
|              |      | 4210 | Zakup materiałów i wyposażenia   |                 |                 |             | 109,-           | 92,-            | 84,4        |
| <b>85228</b> |      |      | <b>Usługi opiekuńcze i specjalistyczne usługi opiekuńcze</b>   | <b>20.000,-</b> | <b>13.815,-</b> | <b>69,1</b> | <b>20.000,-</b> | <b>13.815,-</b> | <b>69,1</b> |
|              | 2010 |      | Dotacje celowe otrzymane z budżetu państwa na realizację zadań bieżących z zakresu administracji rządowej oraz innych zadań zleconych gminie (związkom gmin, związkom powiatowo-gminnym) ustawami finansów publicznych | 20.000,-        | 13.815,-        | 69,1        |                 |                 |             |

| 1          | 2            | 3    | 4  | 5                   | 6                   | 7           | 8                   | 9                   | 10          |
|------------|--------------|------|--|---------------------|---------------------|-------------|---------------------|---------------------|-------------|
|            |              | 4170 | Wynagrodzenia bezosobowe   |                     |                     |             | 14.000,-            | 9.800,-             | 70,0        |
|            |              | 4300 | Zakup usług pozostałych  |                     |                     |             | 6.000,-             | 4.015,-             | 66,9        |
| <b>855</b> |              |      | <b>Rodzina</b>   | <b>24.512.095,-</b> | <b>24.271.490,-</b> | <b>99,1</b> | <b>24.512.095,-</b> | <b>24.271.490,-</b> | <b>99,1</b> |
|            | <b>85501</b> |      | <b>Świadczenie wychowawcze</b>   | <b>14.660.000,-</b> | <b>14.529.424,-</b> | <b>99,1</b> | <b>14.660.000,-</b> | <b>14.529.424,-</b> | <b>99,1</b> |
|            |              | 2060 | Dotacje celowe przekazane z budżetu państwa na zadania bieżące z zakresu administracji rządowej zlecone gminom, związane z realizacją świadczenia wychowawczego stanowiącego pomoc państwa w wychowywaniu dzieci | 14.660.000,-        | 14.529.424,-        | 99,1        |                     |                     |             |
|            |              | 3110 | Świadczenia społeczne  |                     |                     |             | 14.426.000,-        | 14.316.578,-        | 99,2        |
|            |              | 4010 | Wynagrodzenia osobowe pracowni.  |                     |                     |             | 165.500,-           | 152.595,-           | 92,2        |
|            |              | 4040 | Dodatkowe wynagrodzenie roczne   |                     |                     |             | 9.800,-             | 9.740,-             | 99,4        |
|            |              | 4110 | Składki na ubezpieczenie społeczne   |                     |                     |             | 35.000,-            | 28.155,-            | 80,4        |
|            |              | 4120 | Składki na Fundusz Pracy   |                     |                     |             | 4.000,-             | 3.959,-             | 98,9        |
|            |              | 4210 | Zakup materiałów i wyposażenia   |                     |                     |             | 3.000,-             | 2.726,-             | 90,9        |

| 1            | 2    | 3    | 4  | 5                  | 6                  | 7           | 8                  | 9                  | 10          |
|--------------|------|------|--|--------------------|--------------------|-------------|--------------------|--------------------|-------------|
|              |      | 4300 | Zakup usług pozostałych  |                    |                    |             | 7.500,-            | 7.459,-            | 99,4        |
|              |      | 4360 | Opłaty z tytułu zakupu usług telekomunikacyjnych   |                    |                    |             | 500,-              | 155,-              | 31,0        |
|              |      | 4400 | Opłata za administrowanie i czynsze za budynki, lokale i pomieszczenia garażowe  |                    |                    |             | 5.500,-            | 5.000,-            | 90,9        |
|              |      | 4410 | Podróże służbowe krajowe   |                    |                    |             | 100,-              | 68,-               | 68,0        |
|              |      | 4440 | Odpisy na zakładowy fundusz świadczeń socjalnych   |                    |                    |             | 2.600,-            | 2.600,-            | 100         |
|              |      | 4700 | Szkolenia pracowników niebędących członkami korpusu służby cywilnej  |                    |                    |             | 500,-              | 389,-              | 76,0        |
| <b>85502</b> |      |      | <b>Świadczenia rodzinne, świadczenie z funduszu alimentacyjnego oraz składki na ubezpieczenia emerytalne i rentowe z ubezpieczenia społecznego</b>   | <b>8.988.248,-</b> | <b>8.880.970,-</b> | <b>98,8</b> | <b>8.988.248,-</b> | <b>8.880.970,-</b> | <b>98,8</b> |
|              | 2010 |      | Dotacje celowe otrzymane z budżetu państwa na realizację zadań bieżących z zakresu administracji rządowej oraz innych zadań zleconych gminie (związkom gmin, związkom powiatowo-gminnym) ustawami finansów publicznych | 8.988.248,-        | 8.880.970,-        | 98,8        |                    |                    |             |



| 1 | 2 | 3    | 4   | 5 | 6 | 7 | 8           | 9           | 10   |
|---|---|------|---|---|---|---|-------------|-------------|------|
|   |   | 3110 | Świadczenia społeczne   |   |   |   | 8.268.000,- | 8.201.836,- | 99,2 |
|   |   | 4010 | Wynagrodzenia osobowe pracowni.   |   |   |   | 197.510,-   | 190.168,-   | 96,3 |
|   |   | 4040 | Dodatkowe wynagrodzenie roczne  |   |   |   | 9.840,-     | 9.740,-     | 98,9 |
|   |   | 4110 | Składki na ubezpieczenie społeczne  |   |   |   | 475.850,-   | 456.806,-   | 95,9 |
|   |   | 4120 | Składki na Fundusz Pracy  |   |   |   | 5.008,-     | 4.755,-     | 94,9 |
|   |   | 4210 | Zakup materiałów i wyposażenia  |   |   |   | 5.240,-     | 2.275,-     | 43,4 |
|   |   | 4300 | Zakup usług pozostałych   |   |   |   | 11.200,-    | 7.437,-     | 66,4 |
|   |   | 4360 | Opłaty z tytułu zakupu usług telekomunikacyjnych                                |   |   |   | 1.500,-     | 991,-       | 66,1 |
|   |   | 4400 | Opłata za administrowanie i czynsze za budynki, lokale i pomieszczenia garażowe |   |   |   | 6.000,-     | 1.500,-     | 25,0 |
|   |   | 4410 | Podróże służbowe krajowe  |   |   |   | 1.000,-     | 318,-       | 31,8 |
|   |   | 4430 | Różne opłaty i składki  |   |   |   | 500,-       | 337,-       | 67,4 |
|   |   | 4440 | Odpisy na zakładowy fundusz świadczeń socjalnych                                |   |   |   | 3.600,-     | 3.600,-     | 100  |
|   |   | 4700 | Szkolenia pracowników niebędących członkami korpusu służby cywilnej             |   |   |   | 3.000,-     | 1.207,-     | 40,2 |

| 1 | 2            | 3    | 4  | 5                | 6                | 7           | 8                | 9                | 10          |
|---|--------------|------|--|------------------|------------------|-------------|------------------|------------------|-------------|
|   | <b>85503</b> |      | <b>Karta Dużej Rodziny</b>   | <b>847,-</b>     | <b>846,-</b>     | <b>100</b>  | <b>847,-</b>     | <b>846,-</b>     | <b>99,9</b> |
|   |              | 2010 | Dotacje celowe otrzymane z budżetu państwa na realizację zadań bieżących z zakresu administracji rządowej oraz innych zadań zleconych gminie (związkom gmin, związkom powiatowo-gminnym) ustawami finansów publicznych | 847,-            | 846,-            | 100         |                  |                  |             |
|   |              | 4010 | Wynagrodzenia osobowe pracowników  |                  |                  |             | 670,-            | 670,-            | 100         |
|   |              | 4110 | Składki na ubezpieczenie społeczne   |                  |                  |             | 117,-            | 117,-            | 100         |
|   |              | 4120 | Składki na Fundusz Pracy   |                  |                  |             | 17,-             | 16,-             | 94,1        |
|   |              | 4210 | Zakup materiałów i wyposażenia   |                  |                  |             | 43,-             | 43,-             | 100         |
|   | <b>85504</b> |      | <b>Wspieranie rodziny</b>  | <b>863.000,-</b> | <b>860.250,-</b> | <b>99,7</b> | <b>863.000,-</b> | <b>860.250,-</b> | <b>99,7</b> |
|   |              | 2010 | Dotacje celowe otrzymane z budżetu państwa na realizację zadań bieżących z zakresu administracji rządowej oraz innych zadań zleconych gminie (związkom gmin, związkom powiatowo-gminnym) ustawami finansów publicznych | 863.000,-        | 860.250,-        | 99,7        |                  |                  |             |

| 1 | 2 | 3    | 4   | 5 | 6 | 7 | 8                   | 9                   | 10          |
|---|---|------|---|---|---|---|---------------------|---------------------|-------------|
|   |   | 3110 | Świadczenia społeczne   |   |   |   | 834.900,-           | 832.500,-           | 99,7        |
|   |   | 4010 | Wynagrodzenia osobowe pracowników                                   |   |   |   | 18.740,-            | 18.737,-            | 99,9        |
|   |   | 4110 | Składki na ubezpieczenie społeczne                                  |   |   |   | 3.330,-             | 3.266,-             | 98,1        |
|   |   | 4120 | Składki na Fundusz Pracy  |   |   |   | 530,-               | 443,-               | 83,6        |
|   |   | 4210 | Zakup materiałów i wyposażenia                                      |   |   |   | 2.780,-             | 2.707,-             | 97,3        |
|   |   | 4300 | Zakup usług pozostałych   |   |   |   | 1.900,-             | 1.790,-             | 94,2        |
|   |   | 4440 | Odpisy na zakładowy fundusz świadczeń socjalnych                    |   |   |   | 420,-               | 418,-               | 99,5        |
|   |   | 4700 | Szkolenia pracowników niebędących członkami korpusu służby cywilnej |   |   |   | 400,-               | 389,-               | 97,2        |
|   |   |      | <b>O G Ó Ł E M</b>  |   |   |   | <b>26.608.419,-</b> | <b>26.335.281,-</b> | <b>98,9</b> |
|   |   |      |   |   |   |   | <b>26.608.419,-</b> | <b>26.335.281,-</b> | <b>98,9</b> |

**Sprawozdanie z realizacji planu inwestycyjnego za 2018 rok**

**Tabela Nr 4**

| Lp. | Nazwa i lokalizacja zadania inwestycyjnego  | Zakres rzeczowy w tym: efekty oddawane w roku planowanym | Wartość kosztorysowa (aktualna dla zakończonych) ogółem | Nakłady poniesione w przedplanowym ogółem | Uaktualniony plan inwestycyjny ogółem 2018 | Wykonanie planu inwestycyjnego 2018 ogółem | Z nakładów ogółem rubryka 7 przypada na |         |   |                    |                          | uwagi | Terminy realizacji rozpoczęt. faktycz. (aktywne dla zadań zakończonych) |
|-----|---|--|---|---|--|--|---|---------|---|--------------------|--------------------------|-------|---|
|     |   |  |   |   |  |  | Środki budżetu gminy                    | Dotacje | A - B - C -                                       | Pożyczki i kredyty | Inne źródła finansowania |       |   |
| 1   | 2   | 3  | 4   | 5   | 6  | 7  | 8                                       | 9       | 10  | 11                 | 12                       | 13    | 14  |
| I   | Zadania polegające na budownictwie inwestycyjnym  | X  | 18.392.900,-  | 2.418.003,-                               | 16.837.157,-                               | 15.740.636,-                               | 12.763.497,-                            | -       | A - 211.744,-<br>B - 1.275.000,-<br>C - 490.395,- | 1.000.000,-        | -                        | -     | X   |
| A   | Inwestycje kontynuowane   | X  | 1.287.270,-   | 296.731,-                                 | 990.600,-                                  | 756.250,-                                  | 278.070,-                               | -       | A - -<br>B - -<br>C - 478.180,-                   | -                  | -                        | -     | X   |
| I   | Budowa przychodni w m. Charzykowy   | -  | 1287 270,-  | 296 731,-                                 | 990 600,-                                  | 756 250,-                                  | 278 070,-                               | -       | A - -<br>B - -<br>C - 478 180,-                   | -                  | -                        | -     | 2016<br>2018  |
| B   | Inwestycje nowo rozpoczęte  | X  | 17.105.630,-  | 2.121.272,-                               | 15.846.557,-                               | 14.984.386,-                               | 12.485.427,-                            | -       | A - 211.744,-<br>B - 1.275.000,-<br>C - 12.215,-  | 1.000.000,-        | -                        | -     | X   |
| I   | Budowa drogi dojazdowej do gruntów rolnych (budowa drogi gminnej nr 239017G w m. Objezierze)              | -  | 934 148,-   | -   | 935 000,-                                  | 934 146,-                                  | 823 401,-                               | -       | A - 110 745,-<br>B - -<br>C - -                   | -                  | -                        | -     | 2018  |
| 2   | Modernizacja drogi dojazdowej do gruntów rolnych (przebudowa drogi gminnej nr 239003G Jezioraki-Sternowo) | -  | 523 630,-   | -   | 544 400,-                                  | 523 630,-                                  | 422 631,-                               | -       | A - 100 999,-<br>B - -<br>C - -                   | -                  | -                        | -     | 2018  |
| 3   | Budowa parkingu w miejscowości Charzykowy   | -  | 1 127 081,-   | -   | 1 135 000,-                                | 1 127 081,-                                | 1 114 866,-                             | -       | A - -<br>B - -<br>C - 12 215,-                    | -                  | -                        | -     | 2018  |
| 4   | Budowa drogi ul. Dworcowa Sławęcim  | -  | 310 004,-   | -   | 315 000,-                                  | 310 004,-                                  | 310 004,-                               | -       | A - -<br>B - -<br>C - -                           | -                  | -                        | -     | 2018  |

| 1   | 2  | 3 | 4         | 5       | 6         | 7         | 8         | 9 | 10             | 11 | 12 | 13 | 14                   |
|-----|--|---|-----------|---------|-----------|-----------|-----------|---|----------------|----|----|----|----------------------|
| 5   | Budowa drogi ul. Okrężna Powalki   | - | 203 335,- | 3 150,- | 212.150,- | 200 185,- | 200 185,- |   | A-<br>B-<br>C- |    |    |    | 2018                 |
| 6.  | Budowa drogi ul. Willowa Charzykowy  |   | 152.816,- | 2.650,- | 153.000,- | 150.166,- | 150.166,- |   | A-<br>B-<br>C- |    |    |    | 2018                 |
| 7   | Budowa drogi ul. Astrow, ul. Rożana, ul. Bratków Charzykowy                                |   | 524 706,- | 5.000,- | 520.000,- | 519 706,- | 519 706,- |   | A-<br>B-<br>C- |    |    |    | 2018                 |
| 8   | Budowa drogi ul. Kasztanowa Charzykowy   |   | 170 164,- | 4 100,- | 195 000,- | 166 064,- | 166 064,- |   | A-<br>B-<br>C- |    |    |    | 2018                 |
| 9   | Budowa drogi ul. Dworcowa Krojanty   |   | 4.300,-   | -       | 40.000,-  | 4 300,-   | 4 300,-   |   | A-<br>B-<br>C- |    |    |    | 2018                 |
| 10  | Modernizacja drogi ul. Leśna Lipienice   |   | 158 461,- | -       | 188 231,- | 158 461,- | 158 461,- |   | A-<br>B-<br>C- |    |    |    | 2018                 |
| 11. | Program budowy dróg I i II   |   | -         | -       | 87 311,-  | -         | -         |   | A-<br>B-<br>C- |    |    |    | 2018                 |
| 12  | Budowa drogi Coldanki - Niezychowice   |   | 482.894,- | -       | 485.000,- | 482.894,- | 482.894,- |   | A-<br>B-<br>C- |    |    |    | 2018                 |
| 13. | Budowa drogi Chojnaty  |   | 201 052,- | -       | 250.000,- | 201.052,- | 201 052,- |   | A-<br>B-<br>C- |    |    |    | 2018                 |
| 14. | Budowa drogi Nowa Cerkiew ul. Willowa  |   | 346.051,- | -       | 360.000,- | 346.051,- | 346 051,- |   | A-<br>B-<br>C- |    |    |    | 2018                 |
| 15. | Budowa drogi Gockowce  |   | 289 760,- |         | 290 000,- | 289 760,- | 289 760,- |   | A-<br>B-<br>C- |    |    |    | 2018                 |
| 16. | Położenie palbruku ul. Sadowa Lichnowy   |   | 2.850,-   |         | 2.850,-   | 2.850,-   | 2.850,-   |   | A-<br>B-<br>C- |    |    |    | 2018<br>2018<br>2019 |
| 17. | Odbudowa ścieżki rowerowej wzdłuż drogi wojewódzkiej Nr 235 na odcinku od 42+000 do 46+000 |   | 156 490,- |         | 157 000,- | 156 490,- | 156 490,- |   | A-<br>B-<br>C- |    |    |    | 2018                 |

| 1  | 2   | 3 | 4           | 5 | 6           | 7           | 8           | 9 | 10.                      | 11        | 12 | 13 | 14           |
|----|---|---|-------------|---|-------------|-------------|-------------|---|--------------------------|-----------|----|----|--------------|
| 18 | Odbudowa drogi gruntowej po nawalnicy ul Leśna Lipienice  |   | 42 712,-    | - | 45 000,-    | 42 712,-    | 42 712,-    | - | A-<br>B-<br>C-           | -         | -  | -  | 2018         |
| 19 | Budowa ścieżki rowerowej łączącej miejscowość Pawłowo z miejscowością Siłno w Gminie Chojnice               |   | 2 819 187,- | - | 2 867 300,- | 2 819 187,- | 1 219 187,- | - | A-<br>B-1000 000,-<br>C- | 600 000,- | -  | -  | 2018         |
| 20 | Budowa ścieżki rowerowej łączącej miejscowość Niezychowice z miejscowością Zamarte w Gminie Chojnice        |   | 403 640,-   | - | 403 700,-   | 403 640,-   | 3 640,-     | - | A-<br>B-<br>C-           | 400 000,- | -  | -  | 2018<br>2019 |
| 21 | Budowa zjeżdżalni w miejscowości Charzykowy   |   | 206 642,-   | - | 215 000,-   | 206 642,-   | 206 642,-   | - | A-<br>B-<br>C-           | -         | -  | -  | 2018<br>2019 |
| 22 | Pomorskie Szlaki Kajakowe – Meandry Brdy i Chocimny   |   | 8 672,-     | - | 35 767,-    | 8 672,-     | 8 672,-     | - | A-<br>B-<br>C-           | -         | -  | -  | 2018<br>2019 |
| 23 | Budowa ścieżki rowerowej wraz z infrastrukturą sportowo-rekreacyjną w miejscowości Ciechocin – dokumentacja |   | 28 000,-    | - | 3 444,-     | 28 000,-    | 28 000,-    | - | A-<br>B-<br>C-           | -         | -  | -  | 2018         |
| 24 | Budowa ścieżki rowerowej od szkoły do ul Ustronnej Lichnowy – dokumentacja                                  |   | 19 000,-    | - | 19 000,-    | 19 000,-    | 19 000,-    | - | A-<br>B-<br>C-           | -         | -  | -  | 2018         |
| 25 | Termomodernizacja budynku remizy OSP Ostrowite  |   | 92 910,-    | - | 92 911,-    | 92 910,-    | 92 910,-    | - | A-<br>B-<br>C-           | -         | -  | -  | 2018         |
| 26 | Termomodernizacja budynku remizy OSP Siłno  |   | 107 170,-   | - | 107 170,-   | 107 170,-   | 107 170,-   | - | A-<br>B-<br>C-           | -         | -  | -  | 2018         |
| 27 | Termomodernizacja budynku remizy OSP Sławęcín   |   | 100 464,-   | - | 100 464,-   | 100 464,-   | 100 464,-   | - | A-<br>B-<br>C-           | -         | -  | -  | 2018         |

| 1   | 2   | 3 | 4           | 5           | 6         | 7         | 8         | 9 | 10.            | 11 | 12 | 13 | 14           |
|-----|---|---|-------------|-------------|-----------|-----------|-----------|---|----------------|----|----|----|--------------|
| 28  | Budowa remizy OSP Swornegacie   |   | 27 060,-    | -           | 28 000,-  | 27 060,-  | 27 060,-  |   | A-<br>B-<br>C- |    |    |    | 2018         |
| 29  | Rozbudowa remizy OSP Ogorzeliny   |   | 14 760,-    | -           | 15 000,-  | 14 760,-  | 14 760,-  |   | A-<br>B-<br>C- |    |    |    | 2018         |
| 30  | Termomodernizacja budynku SP Nowa Cerkiew   |   | 517 289,-   | -           | 517 286,- | 517 285,- | 517 285,- |   | A-<br>B-<br>C- |    |    |    | 2018         |
| 31  | Termomodernizacja budynku SP Pawłowo  |   | 918 069,-   | 4 920,-     | 913 997,- | 913 149,- | 913 149,- |   | A-<br>B-<br>C- |    |    |    | 2018         |
| 32  | Przebudowa budynku Szkoły Podstawowej w części bibliotecznej w Swornegaciach  |   | 230 751,-   | -           | 230 751,- | 230 751,- | 230 751,- |   | A-<br>B-<br>C- |    |    |    | 2018         |
| 33  | Termomodernizacja budynku SP Słno   |   | 349 865,-   | -           | 349 866,- | 349 865,- | 349 865,- |   | A-<br>B-<br>C- |    |    |    | 2018         |
| 34  | Termomodernizacja budynku SP Lichnowy   |   | 2 094 030,- | 2 093 185,- | 845,-     | 845,-     | 845,-     |   | A-<br>B-<br>C- |    |    |    | 2017<br>2018 |
| 35  | Przebudowa budynku Szkoły Podstawowej w Słnie wraz z programem prac konserwatorskich oraz infrastrukturą towarzyszącą |   | 624 512,-   | -           | 805 300,- | 624 512,- | 499 512,- |   | A-<br>B-<br>C- |    |    |    | 2017<br>2018 |
| 36  | Urządzenie Otwarłej Strefy Aktywności w Gminie Chojnice   |   | 142 333,-   | -           | 157 261,- | 142 333,- | 142 333,- |   | A-<br>B-<br>C- |    |    |    | 2018         |
| 37  | Budowa i urządzenie placu zabaw Chojniczki  |   | 50 000,-    | -           | 50 000,-  | 50 000,-  | 50 000,-  |   | A-<br>B-<br>C- |    |    |    | 2018         |
| 38  | Słonce źródłem pozyskiwania energii w gminach: Chojnice, Brusy, Czersk, Karsin i Komarzyn                             |   | -           | -           | 40 000,-  | -         | -         |   | A-<br>B-<br>C- |    |    |    | 2018         |
| 39. | Budowa oświetlenia ulicznego na rondzie Charzykowsky  |   | 92.126,-    | -           | 95 000,-  | 92.126,-  | 92.126,-  |   | A-<br>B-<br>C- |    |    |    | 2018         |

| 1   | 2   | 3 | 4        | 5       | 6        | 7        | 8        | 9 | 10             | 11 | 12 | 13 | 14   |
|-----|---|---|----------|---------|----------|----------|----------|---|----------------|----|----|----|------|
| 40  | Budowa oświetlenia Niezchowice                        |   | 4 862,-  | -       | 8 000,-  | 4 862,-  | 4 862,-  | - | A-<br>B-<br>C- |    |    |    | 2018 |
| 41  | Budowa oświetlenia Kłodawa – punkt świetlny           |   | 5 000,-  | -       | 5 000,-  | 5 000,-  | 5 000,-  | - | A-<br>B-<br>C- |    |    |    | 2018 |
| 42  | Budowa oświetlenia ulicznego ul. Sławęcińska Lichnowy |   | 61 748,- | 4 823,- | 94 300,- | 56 925,- | 56 925,- | - | A-<br>B-<br>C- |    |    |    | 2018 |
| 43. | Budowa oświetlenia ulicznego Czartolomie              |   | 4 920,-  | -       | 5 000,-  | 4 920,-  | 4 920,-  | - | A-<br>B-<br>C- |    |    |    | 2018 |
| 44  | Budowa oświetlenia ulicznego Doręgowice               |   | 2 460,-  | -       | 2 460,-  | 2 460,-  | 2 460,-  | - | A-<br>B-<br>C- |    |    |    | 2018 |
| 45. | Budowa oświetlenia ulicznego Krojanty                 |   | 3 503,-  | -       | 3 504,-  | 3 503,-  | 3 503,-  | - | A-<br>B-<br>C- |    |    |    | 2018 |
| 46  | Budowa punktu oświetleniowego Ciechocin               |   | 3 700,-  | -       | 3 700,-  | 3 700,-  | 3 700,-  | - | A-<br>B-<br>C- |    |    |    | 2018 |
| 47. | Budowa oświetlenia ulicznego Kruska                   |   | 1 230,-  | -       | 1 230,-  | 1 230,-  | 1 230,-  | - | A-<br>B-<br>C- |    |    |    | 2018 |
| 48  | Budowa oświetlenia ulicznego Nowy Dwór - Coldanki     |   | 1 724,-  | -       | 1 750,-  | 1 724,-  | 1 724,-  | - | A-<br>B-<br>C- |    |    |    | 2018 |
| 49. | Budowa oświetlenia ulicznego Sławęcin                 |   | 1 230,-  | -       | 1 230,-  | 1 230,-  | 1 230,-  | - | A-<br>B-<br>C- |    |    |    | 2018 |
| 50. | Budowa oświetlenia Moszczenica                        |   | 2 500,-  | -       | 2 500,-  | 2 500,-  | 2 500,-  | - | A-<br>B-<br>C- |    |    |    | 2018 |
| 51  | Budowa oświetlenia Ogorzeliny                         |   | 4 920,-  | -       | 5 000,-  | 4 920,-  | 4 920,-  | - | A-<br>B-<br>C- |    |    |    | 2018 |
| 52. | Budowa oświetlenia Pawłowo - Lipienice                |   | 4 864,-  | -       | 4 864,-  | 4 864,-  | 4 864,-  | - | A-<br>B-<br>C- |    |    |    | 2018 |
| 53. | Budowa oświetlenia Powalki                            |   | 5 031,-  | -       | 5 032,-  | 5 031,-  | 5 031,-  | - | A-<br>B-<br>C- |    |    |    | 2018 |



| 1                             | 2   | 3 | 4           | 5 | 6           | 7           | 8           | 9 | 10                       | 11 | 12 | 13 | 14   |
|-------------------------------|---|---|-------------|---|-------------|-------------|-------------|---|--------------------------|----|----|----|------|
| 54                            | Budowa oświetlenia Topole                               |   | 6 708,-     | - | 6 710,-     | 6 708,-     | 6 708,-     |   | A-<br>B-<br>C-           |    |    |    | 2018 |
| 55                            | Odbudowa zespołu parkowego w Łojmiu (działka Nr 2847/1) |   | 1 772 443,- | - | 1 808 717,- | 1 772 473,- | 1 622 473,- |   | A-<br>B- 150 000,-<br>C- |    |    |    | 2018 |
| 56                            | Budowa boiska sportowego Swornegacie                    |   | 738 413,-   | - | 900 000,-   | 738 413,-   | 738 413,-   |   | A-<br>B-<br>C-           |    |    |    | 2018 |
| <b>II ZAKUPY INWESTYCYJNE</b> |   |   |             |   |             |             |             |   |                          |    |    |    |      |
| 1.                            | Zakup przystanku autobusowego Kruszka                   |   | 3 506,-     | - | 4 000,-     | 3 506,-     | 3 506,-     |   | A-<br>B-<br>C-           |    |    |    |      |
| 2                             | Zakup przystanku autobusowego Kłosowo                   |   | -           | - | 2 000,-     | -           | -           |   | A-<br>B-<br>C-           |    |    |    |      |
| 3                             | Zakup wiaty przystankowej Lichnowy                      |   | 1 759,-     | - | 1 800,-     | 1 759,-     | 1 759,-     |   | A-<br>B-<br>C-           |    |    |    |      |
| 4                             | Zakup wiaty przystankowej Sulno                         |   | 4 120,-     | - | 4 121,-     | 4 120,-     | 4 120,-     |   | A-<br>B-<br>C-           |    |    |    |      |
| 5                             | Zakup wiaty przystankowej Chojniczki                    |   | -           | - | 5 000,-     | -           | -           |   | A-<br>B-<br>C-           |    |    |    |      |
| 6                             | Zakup wiaty przystankowej Ostrowite                     |   | 3 506,-     | - | 3 506,-     | 3 506,-     | 3 506,-     |   | A-<br>B-<br>C-           |    |    |    |      |
| 7.                            | Zakup wiaty przystankowej Sławęcin                      |   | -           | - | 5 000,-     | -           | -           |   | A-<br>B-<br>C-           |    |    |    |      |
| 8                             | Zakup pługu do odśnieżania Ogorzeliń                    |   | 5 800,-     | - | 5 800,-     | 5 800,-     | 5 800,-     |   | A-<br>B-<br>C-           |    |    |    |      |
| 9                             | Zakup urządzenia do splukiwania piasku                  |   | 8 364,-     | - | 8 371,-     | 8 364,-     | 8 364,-     |   | A-<br>B-<br>C-           |    |    |    |      |
| 10                            | Zakup nieruchomości                                     |   | 477 527,-   | - | 1 917 500,- | 477 527,-   | 477 527,-   |   | A-<br>B-<br>C-           |    |    |    |      |
| 11                            | Zakup domu mobilnego na kołach                          |   | 5 000,-     | - | 5 000,-     | 5 000,-     | 5 000,-     |   | A-<br>B-<br>C-           |    |    |    |      |

| 1   | 2   | 3 | 4        | 5 | 6        | 7        | 8        | 9 | 10                     | 11 | 12 | 13 | 14 |
|-----|---|---|----------|---|----------|----------|----------|---|------------------------|----|----|----|----|
| 12  | Zakup sprzętu komputerowego - konsultacje społeczne               | - | 3 099,-  | - | 3 099,-  | 3 099,-  | -        | - | A-<br>B-<br>C- 3 099,- | -  | -  | -  | -  |
| 13  | Zakup sprzętu komputerowego i drukarek                            | - | 80 629,- | - | 83 500,- | 80 629,- | 80 629,- | - | A-<br>B-<br>C-         | -  | -  | -  | -  |
| 14  | Zakup motopompy Nowa Cerkiew                                      | - | 37 200,- | - | 37 200,- | 37 200,- | 37 200,- | - | A-<br>B-<br>C-         | -  | -  | -  | -  |
| 15  | Zakup motopompy Ostrowite   | - | 37 200,- | - | 37 200,- | 37 200,- | 37 200,- | - | A-<br>B-<br>C-         | -  | -  | -  | -  |
| 16  | Zakup agregatu prądowczego OSP Ogorzeliny                         | - | 8 000,-  | - | 8 000,-  | 8 000,-  | 8 000,-  | - | A-<br>B-<br>C-         | -  | -  | -  | -  |
| 17. | Zakup sprzętarki do aparatów powietrznych OSP Charzykowy          | - | 5 530,-  | - | 5 530,-  | 5 530,-  | 5 530,-  | - | A-<br>B-<br>C-         | -  | -  | -  | -  |
| 18. | Zakup aparatów ochronnych dróg oddechowych                        | - | 49 000,- | - | 49 000,- | 49 000,- | 49 000,- | - | A-<br>B-<br>C-         | -  | -  | -  | -  |
| 19  | Zakup piecyka do ogrzewania OSP Silno                             | - | 3 610,-  | - | 5 000,-  | 3 610,-  | 3 610,-  | - | A-<br>B-<br>C-         | -  | -  | -  | -  |
| 20. | Zakup zmywarki do kuchni Szkoła Podstawowa Ogorzeliny             | - | 11 730,- | - | 11 730,- | 11 730,- | 11 730,- | - | A-<br>B-<br>C-         | -  | -  | -  | -  |
| 21  | Zakup maszyny czyszczącej nawierzchnię w sali gimnastycznej Silno | - | 11 100,- | - | 11 100,- | 11 100,- | 11 100,- | - | A-<br>B-<br>C-         | -  | -  | -  | -  |
| 22  | Zakup pieca CO Szkoła Podstawowa Ostrowite                        | - | 20 000,- | - | 20 000,- | 20 000,- | 20 000,- | - | A-<br>B-<br>C-         | -  | -  | -  | -  |
| 23  | Zakup monitoringu SP Ostrowite                                    | - | 5 000,-  | - | 5 000,-  | 5 000,-  | 5 000,-  | - | A-<br>B-<br>C-         | -  | -  | -  | -  |
| 24  | Zakup monitoringu Szkoła Podstawowa Swomegate                     | - | 2 800,-  | - | 2 800,-  | 2 800,-  | 2 800,-  | - | A-<br>B-<br>C-         | -  | -  | -  | -  |

| 1   | 2  | 3 | 4         | 5 | 6         | 7         | 8         | 9 | 10             | 11 | 12 | 13 | 14 |
|-----|--|---|-----------|---|-----------|-----------|-----------|---|----------------|----|----|----|----|
| 25  | Zakup pieca konwencyjno-parowego do przygotowywania posiłków w kuchni Charzykowy | - | 25 430,-  | - | 26 000,-  | 25 430,-  | 25 430,-  | - | A-<br>B-<br>C- | -  | -  | -  | -  |
| 26. | Zakup kserokopiarki GOPS   | - | 6 088,-   | - | 6 100,-   | 6 088,-   | 6 088,-   | - | A-<br>B-<br>C- | -  | -  | -  | -  |
| 27  | Zakup mobilnych pracowni cyfrowych i pracowni językowych (tablety)               | - | 312 309,- | - | 332 736,- | 312 309,- | 312 309,- | - | A-<br>B-<br>C- | -  | -  | -  | -  |
| 28  | Zakup ogródka jordanowskiego (plac zabaw Charzykowy)                             | - | 23 616,-  | - | 24 000,-  | 23 616,-  | 23 616,-  | - | A-<br>B-<br>C- | -  | -  | -  | -  |
| 29  | Zakup ogródka jordanowskiego Kruszką   | - | 35 000,-  | - | 35 800,-  | 35 000,-  | 35 000,-  | - | A-<br>B-<br>C- | -  | -  | -  | -  |
| 30  | Zakup placu zabaw Luchnowy   | - | -         | - | 20 800,-  | -         | -         | - | A-<br>B-<br>C- | -  | -  | -  | -  |
| 31. | Zakup placu zabaw przy SP w Kłodawie – inicjatywy lokalne                        | - | 21 000,-  | - | 23 000,-  | 21 000,-  | 21 000,-  | - | A-<br>B-<br>C- | -  | -  | -  | -  |
| 32. | Zakup wialni – wiosenne miodobranie w Bachorzu – inicjatywy lokalne              | - | 5 490,-   | - | 5 490,-   | 5 490,-   | 5 490,-   | - | A-<br>B-<br>C- | -  | -  | -  | -  |
| 33. | Zakup placu zabaw Melanowo – inicjatywy lokalne                                  | - | 12 500,-  | - | 12 500,-  | 12 500,-  | 12 500,-  | - | A-<br>B-<br>C- | -  | -  | -  | -  |
| 34  | Zakup kosiarki samojezdnej Silno   | - | 11 000,-  | - | 11 000,-  | 11 000,-  | 11 000,-  | - | A-<br>B-<br>C- | -  | -  | -  | -  |
| 35. | Zakup kosiarki – traktorka Funika  | - | 20 200,-  | - | 20 200,-  | 20 200,-  | 20 200,-  | - | A-<br>B-<br>C- | -  | -  | -  | -  |
| 36. | Zakup elementów do placu zabaw Silno   | - | 8 524,-   | - | 9 500,-   | 8 524,-   | 8 524,-   | - | A-<br>B-<br>C- | -  | -  | -  | -  |
| 37. | Zakup kosiarki Nowa Cerkiew  | - | 5 999,-   | - | 6 000,-   | 5 999,-   | 5 999,-   | - | A-<br>B-<br>C- | -  | -  | -  | -  |

| I   | 2   | 3 | 4                  | 5 | 6                  | 7                  | 8                  | 9 | 10                               | 11 | 12 | 13 | 14 |
|-----|---|---|--------------------|---|--------------------|--------------------|--------------------|---|----------------------------------|----|----|----|----|
| 38. | Zakup kosiarki – traktorka Chojnaty             | - | 4 000,-            | - | 6 000,-            | 4 000,-            | 4 000,-            | - | A-<br>B-<br>C-                   | -  | -  | -  | -  |
| 39  | Zakup elementów do placu zabaw Chojnaty         | - | 12 509,-           | - | 15 000,-           | 12 509,-           | 12 509,-           | - | A-<br>B-<br>C-                   | -  | -  | -  | -  |
| 40. | Zakup elementów na plac zabaw Topole            | - | 3 686,-            | - | 3 700,-            | 3 686,-            | 3 686,-            | - | A-<br>B-<br>C-                   | -  | -  | -  | -  |
| 41. | Zakup elementów na plac zabaw Raclawki          | - | 4 400,-            | - | 4 400,-            | 4 400,-            | 4 400,-            | - | A-<br>B-<br>C-                   | -  | -  | -  | -  |
| 42  | Zakup kosiarki – traktorka Raclawki             | - | 11 000,-           | - | 11 000,-           | 11 000,-           | 11 000,-           | - | A-<br>B-<br>C-                   | -  | -  | -  | -  |
| 43  | Zakup kosiarki – traktorka Pawłowo              | - | 9 990,-            | - | 15 300,-           | 15 300,-           | 15 300,-           | - | A-<br>B-<br>C-                   | -  | -  | -  | -  |
| 44  | Zakup elementów na plac zabaw Ogorzelny         | - | 5 197,-            | - | 12 000,-           | 5 876,-            | 5 876,-            | - | A-<br>B-<br>C-                   | -  | -  | -  | -  |
| 45. | Zakup silowni zewnętrznej Chojnaty              | - | 15 000,-           | - | 15 000,-           | 15 000,-           | 15 000,-           | - | A-<br>B-<br>C-                   | -  | -  | -  | -  |
| 46  | Zakup 3 sensorów do mierzenia jakości powietrza | - | 8 500,-            | - | 8 500,-            | 8 500,-            | 8 500,-            | - | A-<br>B-<br>C-                   | -  | -  | -  | -  |
| II  | <b>RAZEM</b>                                    | - | <b>1.345.918,-</b> | - | <b>2.865.283,-</b> | <b>1.351.907,-</b> | <b>1.348.808,-</b> | - | A-<br>B-<br>C-<br><b>3.099,-</b> | -  | -  | -  | -  |

III WYDATKI NA WNIESIENIE WKŁADÓW DO SPÓŁEK PRAWA HANDLOWEGO

| I | 2   | 3 | 4 | 5 | 6         | 7         | 8         | 9 | 10             | 11 | 12 | 13 | 14 |
|---|---|---|---|---|-----------|-----------|-----------|---|----------------|----|----|----|----|
| I | Wniesienie udziałów do Spółki prawa handlowego z o.o GZGK – Budowa rurociągu tłocznego na trasie Pawłówek – Chojnaty L – 2400mb | X | X | X | 650 000,- | 650 000,- | 650 000,- | - | A-<br>B-<br>C- | -  | -  | -  | -  |

| I                        | 2  | 3 | 4 | 5 | 6                  | 7                  | 8                  | 9 | 10             | 11 | 12 | 13 | 14 |
|--------------------------|--|---|---|---|--------------------|--------------------|--------------------|---|----------------|----|----|----|----|
| 2                        | Wniesienie udziałów do Spółki prawa handlowego z o.o GZGK –Budowa sieci wodociągowej i kanalizacyjnej na terenie miejscowości Charzykowy gm. Chojnice  | X | X | X | 345 000,-          | 345 000,-          | 345 000,-          |   | A-<br>B-<br>C- |    |    |    |    |
| 3                        | Wniesienie udziałów do Spółki prawa handlowego z o.o GZGK –Spłata pożyczek – inwestycje w gminie   | X | X | X | 890 000,-          | 890 000,-          | 890 000,-          |   | A-<br>B-<br>C- |    |    |    |    |
| <b>III</b>               | <b>RAZEM</b>   | X | X | X | <b>1.885.000,-</b> | <b>1.885.000,-</b> | <b>1.885.000,-</b> |   |                |    |    |    |    |
| <b>IV DOTACJE CELOWE</b> |  |   |   |   |                    |                    |                    |   |                |    |    |    |    |
| 1.                       | Dotacje celowe z budżetu na finansów lub dofinansowanie kosztów realizacji inwestycji i zakupów inwestycyjnych jednostek niezaliczanych do sektora finansów publicznych na budowę studni przyzgodowych wyschniętych      | X | X | X | 30.000,-           | -                  | -                  |   | A-<br>B-<br>C- |    |    |    |    |
| 2.                       | Dotacje celowe z budżetu na finansów lub dofinansowanie kosztów realizacji inwestycji i zakupów inwestycyjnych jednostek niezaliczanych do sektora finansów publicznych na zakup samochodu pozamiejszego dla OSP Kłodawa | X | X | X | 46.000,-           | 46.000,-           | 46.000,-           |   | A-<br>B-<br>C- |    |    |    |    |

| 1. | 2.   | 3. | 4. | 5. | 6.        | 7.       | 8.       | 9. | 10.            | 11. | 12. | 13. | 14. |
|----|--|----|----|----|-----------|----------|----------|----|----------------|-----|-----|-----|-----|
| 3. | Dotacje celowe z budżetu na finansowanie lub dofinansowanie kosztów realizacji inwestycji i zakupów inwestycyjnych jednostek niezaliczanych do sektora finansów publicznych na zakup motopompy pożarniczej dla OSP Nowa Cerkiew        | X  | X  | X  | 9.500,-   | 9.423,-  | 9.423,-  | -  | A-<br>B-<br>C- | -   | -   | -   | -   |
| 4. | Dotacje celowe z budżetu na finansowanie lub dofinansowanie kosztów realizacji inwestycji i zakupów inwestycyjnych jednostek niezaliczanych do sektora finansów publicznych na budowę oczyszczalni przydomowych                        | X  | X  | X  | 20.000,-  | 9.000,-  | 9.000,-  | -  | A-<br>B-<br>C- | -   | -   | -   | -   |
| 5. | Dotacje celowe z budżetu na finansowanie lub dofinansowanie kosztów realizacji inwestycji i zakupów inwestycyjnych jednostek niezaliczanych do sektora finansów publicznych z przeznaczeniem na likwidację pokryć dachowych z eternitu | X  | X  | X  | 180.000,- | 30.089,- | 30.089,- | -  | A-<br>B-<br>C- | -   | -   | -   | -   |
| 1. | 2.   | 3. | 4. | 5. | 6.        | 7.       | 8.       | 9. | 10.            | 11. | 12. | 13. | 14. |

|   |   |   |   |   |   |             |             |             |                |   |   |   |
|---|---|---|---|---|---|-------------|-------------|-------------|----------------|---|---|---|
| 6.  | Dotacje celowe z budżetu na finansowanie lub dofinansowanie kosztów realizacji inwestycyjnych jednostek niezaliczanych do sektora finansów publicznych – Czyste powietrze   | X | X | X | X | 328.089,-   | 128.375,-   | 128.375,-   | A-<br>B-<br>C- | - | - | - |
| IV  | <b>RAZEM</b>  | X | X | X | X | 613.589,-   | 222.887,-   | 222.887,-   | A-<br>B-<br>C- | - | - | - |
| <b>V DOTACJE CELOWE NA POMOC FINANSOWĄ UDZIELANĄ MIĘDZY JEDNOSTKAMI SAMORZĄDU TERYTORIALNEGO NA DOFINANSOWANIE WŁASNYCH ZADAŃ</b> |   |   |   |   |   |             |             |             |                |   |   |   |
| 1   | Dotacja celowa na pomoc finansową udzielaną między jednostkami samorządu terytorialnego na dofinansowanie własnych zadań – „Rozbudowa drogi powiatowej Nr 2628G na odcinku Charzykowy – Chojniczki wraz z przebudową drogi powiatowej nr 2624G na odcinku Charzykowy- DW 212” | X | X | X | X | 2.359.858,- | 2.359.858,- | 2.359.858,- | A-<br>B-<br>C- | - | - | - |
| 2.  | Dotacja celowa na pomoc finansową udzielaną między jednostkami samorządu terytorialnego na dofinansowanie własnych zadań – „Przebudowa drogi powiatowej Nr 2628G w m. Chojniczki”   | X | X | X | X | 264.000,-   | 264.000,-   | 264.000,-   | A-<br>B-<br>C- | - | - | - |

| 1  | 2  | 3 | 4 | 5 | 6           | 7           | 8           | 9       | 10             | 11          | 12 | 13 | 14 |
|--|--|---|---|---|-------------|-------------|-------------|---------|----------------|-------------|----|----|----|
| 3  | Dotacja celowa na pomoc finansową udzielaną między jednostkami samorządu terytorialnego na dofinansowanie własnych zadań – Zakup samochodu pozarniczego dla OSP Chojnice   | X | X | X | 20 000,-    | 20 000,-    | 20 000,-    |         | A-<br>B-<br>C- |             |    |    |    |
| V  | <b>RAZEM</b>   | X | X | X | 2.643.858,- | 2.643.858,- | 2.643.858,- |         | A-<br>B-<br>C- | 1.950.000,- |    |    |    |
| <b>VI DOTACJE CELOWE PRZEKAZANE DLA POWIATU NA INWESTYCJE I ZAKUPY INWESTYCYJNE REALIZOWANE NA PODSTAWIE POROZUMIEŃ (UMÓW) MIĘDZY JEDNOSTKAMI SAMORZĄDU TERYTORIALNEGO</b> |  |   |   |   |             |             |             |         |                |             |    |    |    |
| I.   | Dotacje celowe przekazane dla Powiatu na inwestycje i zakupy realizowane na podstawie porozumień (umów) między jednostkami samorządu terytorialnego - Poprawa efektywności energetycznej oraz rozwój OZE w Chojnicko- Chojnowskim MOF – termomodernizacja budynków użyteczności publicznej | X | X | X | 2.077,-     | 1.836,-     | 1.836,-     | 1.836,- | A-<br>B-<br>C- |             |    |    |    |
| VI   | <b>RAZEM</b>   | - | - | - | 2.077,-     | 1.836,-     | 1.836,-     |         | A-<br>B-<br>C- |             |    |    |    |



| 1  | 2  | 3        | 4                   | 5                  | 6                   | 7                   | 8                   | 9                   | 10  | 11                 | 12 | 13       | 14       |
|--|--|----------|---------------------|--------------------|---------------------|---------------------|---------------------|---------------------|---|--------------------|----|----------|----------|
| <b>VII DOTACJE CELOWE Z BUDZETU NA FINANSOWANIE KOSZTÓW INWESTYCJI INNYCH JEDNOSTEK SEKTORA FINANSÓW PUBLICZNYCH</b> |  |          |                     |                    |                     |                     |                     |                     |   |                    |    |          |          |
| 1  | Dotacja celowa z budżetu na finansowanie kosztów realizacji inwestycji z przeznaczeniem na rozbudowę i doposażenie Szpitalnego Oddziału Ratunkowego w Szpitalu Specjalistycznym w Chojnicach | X        | X                   | X                  | 50.000,-            | 50.000,-            | 50.000,-            |                     | A-<br>B-<br>C-                                |                    |    |          |          |
| 2  | Dotacja celowa z budżetu na finansowanie kosztów realizacji inwestycji dla GOK z przeznaczeniem na zadania remontowe i zakupy inwestycyjne   | X        | X                   | X                  | 175.000,-           | 171.169,-           | 171.169,-           | 171.169,-           | A-<br>B-<br>C-                                |                    |    |          |          |
| 3  | Dotacja celowa z budżetu na finansowanie kosztów realizacji inwestycji dla GOK z przeznaczeniem na zakupy inwestycyjne   | X        | X                   | X                  | 130.100,-           | 127.246,-           | 127.246,-           | 127.246,-           | A-<br>B-<br>C-                                |                    |    |          |          |
| <b>VII</b>   | <b>RAZEM</b>   | -        | -                   | -                  | <b>355.100,-</b>    | <b>348.415,-</b>    | <b>348.415,-</b>    | <b>348.415,-</b>    | A-<br>B-<br>C-                                |                    |    |          |          |
| <b>x</b>   | <b>OGÓŁEM</b><br>(I+II+III+IV+V+VI+VII)  | <b>X</b> | <b>19.738.818,-</b> | <b>2.418.003,-</b> | <b>25.202.064,-</b> | <b>22.194.539,-</b> | <b>19.214.301,-</b> | <b>19.214.301,-</b> | A- 211.744,-<br>B- 1275.000,-<br>C- 493.494,- | <b>1.000.000,-</b> |    | <b>X</b> | <b>X</b> |

**Wykaz i rozliczenie udzielonych dotacji z budżetu podmiotom należącym  
jak i nienależącym do sektora finansów publicznych**

| Lp. | Dział | Rozdz | §    | Nazwa podmiotu   | Kwota udzielonej dotacji | Rozliczenie dotacji |
|-----|-------|-------|------|--|--------------------------|---------------------|
| 1   | 2     | 3     | 4    | 5  | 6                        | 6                   |
| 1.  | 921   | 92109 | 2480 | Gminny Ośrodek Kultury w Chojnicach                                    | 2.451.745,00             | 2.451.745,00        |
|     | 921   | 92109 | 6220 |  | 171.169,29               | 171.169,29          |
|     | 921   | 92116 | 2480 |  | 80.589,-                 | 80.589,-            |
|     |       | 92116 | 6220 |  | 127.246,10               | 127.246,10          |
| 2.  | 801   | 80106 | 2590 | Zespół Wychowania Przedszkolnego „Małe Przedszkole” w Pawłowie         | 39.352,32                | 39.352,32           |
| 3.  | 801   | 80104 | 2590 | „Akademia Maluszka” w Pawłowie   | 165.628,99               | 165.628,99          |
| 4.  | 801   | 80106 | 2590 | Punkt Przedszkolny „Kraina Smerfów” w Lichnowach                       | 63.947,52                | 63.947,52           |
| 5.  | 801   | 80104 | 2590 | Akademia Przedszkolaka „Smyk” Charzykowy                               | 113.365,55               | 113.365,55          |
| 6.  | 801   | 80106 | 2590 | Punkt Przedszkolny „Morenki” w Swornegaciach                           | 60.873,12                | 60.873,12           |
| 7.  | 801   | 80104 | 2590 | Przedszkole niepubliczne „Leśne Ludki” Klawkowo                        | 143.696,24               | 143.696,24          |
| 8.  | 921   | 92195 | 2820 | Stowarzyszenie Rozwoju Wsi Krojanty                                    | 3.000,-                  | 3.000,-             |
| 9.  | 926   | 92605 | 2820 | Stowarzyszenie Sportowe Szarża Krojanty                                | 20.000,-                 | 20.000,-            |
| 10. | 921   | 92195 | 2820 | Stowarzyszenie Rozwoju Wsi Pawłowo i Okolic                            | 1.500,-                  | 1.500,-             |
| 11. | 921   | 92195 | 2820 | Stowarzyszenie Kłodawianki   | 2678,-                   | 2678,-              |
| 12. | 926   | 92605 | 2820 | Harcerskie Centrum Edukacji Ekologicznej Funka                         | 2.000,-                  | 2.000,-             |
| 13. | 926   | 92605 | 2820 | Stowarzyszenie Czarni Ostrowite  | 20.000,-                 | 20.000,-            |
| 14. | 926   | 92605 | 2820 | Klub Sportowy „AGRA” Nowe Ostrowite                                    | 10.000,-                 | 10.000,-            |
| 15. | 926   | 92605 | 2820 | Stowarzyszenie Wiejski Klub Sportowy „UNIA”                            | 10.000,-                 | 10.000,-            |
| 16. | 921   | 92195 | 2820 | Stowarzyszenie Inicjatyw Społecznych „Pomorze”                         | 3.500,-                  | 3.500,-             |
|     | 900   | 90095 | 2820 |  | 5.000,-                  | 5.000,-             |
| 17. | 926   | 92605 | 2820 | Ludowy Klub Sportowy Charzykowy  | 22.000,-                 | 22.000,-            |
| 18. | 926   | 92605 | 2820 | Towarzystwo Kultury Fizycznej „Jantar” Pawłowo                         | 19.000,-                 | 19.000,-            |
| 19. | 921   | 92195 | 2820 | Stowarzyszenie Świętego Jakuba Apostoła na Rzecz Rozwoju Wsi Ostrowite | 1.500,-                  | 1.500,-             |
| 20. | 921   | 92105 | 2820 | Stowarzyszenie Na Rzecz Rozwoju Wsi Swornegacie SWORY                  | 5.500,-                  | 5.500,-             |
|     | 921   | 92195 | 2820 |  | 6.500,-                  | 6.500,-             |
| 21. | 921   | 92195 | 2820 | Stowarzyszenie „Dworek Polski”   | 2.500,-                  | 2.500,-             |

| 1   | 2   | 3     | 4    | 5  | 6         | 6         |
|-----|-----|-------|------|--|-----------|-----------|
| 22. | 926 | 92605 | 2820 | Chojnicki Klub Żeglarski z/s w Charzykowach                  | 20.000,-  | 20.000,-  |
| 23. | 926 | 92605 | 2820 | Chojnickie Towarzystwo Tenisowe                              | 1.000,-   | 1.000,-   |
| 24. | 921 | 92105 | 2820 | Zrzeszenie Kaszubsko-Pomorskie, Oddział Miejski w Chojnicach | 2.000,-   | 2.000,-   |
| 25. | 926 | 92605 | 2820 | Klub Sportowy Nowi Nowa Cerkiew                              | 4.000,-   | 4.000,-   |
| 26. | 921 | 92105 | 2820 | Chojnickie Stowarzyszenie Aikido                             | 7.000,-   | 7.000,-   |
|     | 926 | 92605 | 2820 |  | 2.000,-   | 2.000,-   |
| 27. | 921 | 92105 | 2820 | Stowarzyszenie Na Rzecz Rozwoju Gminy Chojnice „AKOLADA”     | 10.500,-  | 10.500,-  |
|     | 900 | 90095 | 2820 |  | 5.000,-   | 5.000,-   |
|     | 921 | 92195 | 2820 |  | 8.500,-   | 8.500,-   |
| 28. | 921 | 92105 | 2810 | Fundacja „Szarża pod Krojantami” Krojanty                    | 115.000,- | 115.000,- |
| 29. | 010 | 01008 | 2830 | Spółka Wodna Lotyń   | 3.500,-   | 3.500,-   |
| 30. | 010 | 01008 | 2830 | Spółka Wodna Kruszka   | 10.000,-  | 10.000,-  |
| 31. | 010 | 01008 | 2830 | Spółka Wodna Gockowice - Objezierze                          | 6.000,-   | 6.000,-   |
| 32. | 010 | 01008 | 2830 | Spółka Wodna Sławęcin  | 500,-     | 500,-     |
| 33. | 010 | 01008 | 2830 | Spółka Wodna Zanie   | 2.500,-   | 2.500,-   |
| 34. | 010 | 01008 | 2830 | Spółka Wodna Ostrowite                                       | 4.000,-   | 4.000,-   |

**Wykonanie i zmiany w planie wydatków na realizację programów i projektów  
finansowanych z udziałem środków pochodzących z Unii Europejskiej**

| Dz.        | Rozdz.       | §  | Wyszczególnienie   | Plan wg uchwały        | Zmniejszenie           | Zwiększenie  | Plan po zmianach   | Wykonanie na 31.12.2018 r.   |
|------------|--------------|--|--|------------------------|------------------------|--|--|--|
| 1          | 2            | 3  | 4  | 5                      | 6                      | 7  | 8  | 9  |
| 630        | 63095        | 4017<br>4019<br>4117<br>4119<br>4127<br>4129<br>6057<br>6059   | Pomorskie Szlaki Kajakowe<br>„Meandry Brdy i Chociny   |                        |                        | 23 078,-<br>4 072,-<br>3 968,-<br>700,-<br>566,-<br>100,-<br>-<br>-  | 23 078,-<br>4 072,-<br>3 968,-<br>700,-<br>566,-<br>100,-<br>-<br>250.767,-  | 11 253,-<br>1 986,-<br>1 825,-<br>322,-<br>260,-<br>46,-<br>-<br>215.314,-   |
| <b>630</b> | <b>63095</b> | <b>x</b>   | <b>RAZEM</b>   | <b>1.748.649,-</b>     | <b>1.497.882,-</b>     | <b>32.484,-</b>  | <b>283.251,-</b>   | <b>231.006,-</b>   |
| 700        | 70005        | 6057<br>6059<br>6629   | Projekt " Poprawa efektywności energetycznej oraz rozwój OZE w Chojnicko-Człuchowskim MOF – termomodernizacja budynków użyteczności publicznej | -                      | -                      | 251 137,-<br>49 408,-<br>2 077,-   | 251.137,-<br>49 408,-<br>2 077,-   | 251 136,-<br>49 407,-<br>1 836,-   |
| <b>700</b> | <b>70005</b> | <b>x</b>   | <b>RAZEM</b>   | <b>-</b>               | <b>-</b>               | <b>302.622,-</b>   | <b>302.622,-</b>   | <b>302.379,-</b>   |
| 710        | 71004        | 4177<br>4217<br>4307<br>6067   | Nowa jakość konsultacji społecznych w planowaniu przestrzennym   | -                      | -                      | 4 400,-<br>5 498,-<br>17 003,-<br>3 099,-  | 4.400,-<br>5.498,-<br>17 003,-<br>3 099,-  | 4 400,-<br>3 714,-<br>16.944,-<br>3 099,-  |
| <b>710</b> | <b>71004</b> | <b>x</b>   | <b>RAZEM</b>   | <b>-</b>               | <b>-</b>               | <b>30.000,-</b>  | <b>30.000,-</b>  | <b>28.157,-</b>  |
| 750        | 75095        | 4279<br>4369   | Przeciwdziałanie wykluczeniu informatycznemu w Gminie Chojnice   | 1 500,-                | -                      | 500,-<br>11 600,-  | 500,-<br>13 100,-  | 500,-<br>12 555,-  |
| <b>750</b> | <b>75095</b> | <b>x</b>   | <b>RAZEM</b>   | <b>1.500,-</b>         | <b>-</b>               | <b>12.100,-</b>  | <b>13.600,-</b>  | <b>13.055,-</b>  |
| 801        | 80101        | 6057<br>6059   | Projekt " Poprawa efektywności energetycznej oraz rozwój OZE w Chojnicko-Człuchowskim MOF – termomodernizacja budynków użyteczności publicznej | -                      | -                      | 1 473.470,-<br>308 524,-   | 1 473 470,-<br>308 524,-   | 1 472 623,-<br>308 521,-   |
| <b>801</b> | <b>80101</b> | <b>x</b>   | <b>RAZEM</b>   | <b>-</b>               | <b>-</b>               | <b>1.781.994,-</b>   | <b>1.781.994,-</b>   | <b>1.781.144,-</b>   |
| 853        | 85395        | 4017<br>4019<br>4117<br>4119<br>4127<br>4129<br>4177<br>4179<br>4217<br>4219<br>4307<br>4309<br>6067<br>6069 | Projekt „Stawiamy na Edukację”   | -                      | -                      | 15 500,-<br>1 501,-<br>4 702,-<br>456,-<br>420,-<br>41,-<br>14 041,-<br>1 360,-<br>66 457,-<br>6 435,-<br>154 446,-<br>14 956,-<br>282 825,-<br>49 911,- | 15 500,-<br>1 501,-<br>4 702,-<br>456,-<br>420,-<br>41,-<br>14 041,-<br>1 360,-<br>66 457,-<br>6 435,-<br>154 446,-<br>14 956,-<br>282 825,-<br>49 911,- | 15 499,-<br>1 501,-<br>4 702,-<br>455,-<br>420,-<br>41,-<br>14 040,-<br>1 360,-<br>61 274,-<br>5 934,-<br>154 446,-<br>14 956,-<br>265 463,-<br>46 846,- |
| <b>853</b> | <b>85395</b> | <b>x</b>   | <b>RAZEM</b>   | <b>-</b>               | <b>-</b>               | <b>613.051,-</b>   | <b>613.051,-</b>   | <b>586.937,-</b>   |
| 900        | 90004        | 6057<br>6059   | Rewitalizacja centrum wsi Doregowice   | 254 520,-<br>795.260,- | 254.520,-<br>795.260,- | -<br>-   | -<br>-   | -<br>-   |
| <b>x</b>   | <b>90004</b> | <b>x</b>   | <b>RAZEM</b>   | <b>1.049.780,-</b>     | <b>1.049.780,-</b>     | <b>-</b>   | <b>-</b>   | <b>-</b>   |

| 1   | 2     | 3            | 4   | 5                        | 6                        | 7           | 8                   | 9           |
|-----|-------|--------------|---|--------------------------|--------------------------|-------------|---------------------|-------------|
| 900 | 90005 | 6057<br>6059 | Słońce źródłem pozyskiwania energii w gminach: Chojnice, Brusy, Czernik, Karsin i Konarzyny | 2 689 515,-<br>788 820,- | 2.655 515,-<br>782.820,- | -<br>-      | 34 000,-<br>6 000,- | -<br>-      |
| x   | 90005 | x            | RAZEM   | 3.478.335,-              | 3.438.335,-              | -           | 40.000,-            | -           |
| 900 | x     | x            | R A Z E M   | 4.528.115,-              | 4.488.115,-              | -           | 40.000,-            | -           |
| x   | x     | x            | OGÓLEM  | 6.278.264,-              | 5.985.997,-              | 2.772.251,- | 3.064.518,-         | 2.942.678,- |

## STOPIEŃ ZAAWANSOWANIA REALIZACJI PROGRAMÓW WIELOLETNICH

Do realizacji w poszczególnych latach zostały przyjęte następujące przedsięwzięcia:

### I. Przedsięwzięcia w ramach wydatków bieżących

#### 1. Przedsięwzięcia realizowane w ramach środków z UE

- Projekt realizowany w ramach środków z UE pn. „Przeciwdziałanie wykluczeniu informatycznemu”

Planowana wartość projektu 610.668,-zł.

W 2013 roku w/w projekt został zrealizowany w kwocie 592.888,- zł

W 2014 roku zrealizowano na kwotę 49.896,- zł

W 2015 roku zrealizowano na kwotę 18.076,- zł

W 2016 roku zrealizowano na kwotę 21.380,- zł

W 2017 roku zrealizowano na kwotę 14.931,- zł

W 2018 roku zrealizowano na kwotę 12.555,- zł

Są to koszty związane z dostępem do Internetu w ramach podpisanych umów z operatorami.

- Projekt pn. „Stawiamy na Edukację” do realizacji w 2017 i 2018 roku na kwotę 379.065,- zł

W 2017 roku zrealizowano na kwotę 104.438,- zł.

W 2018 roku został zakończony powyższy projekt na kwotę 274.627,- zł.

### II. Przedsięwzięcia w ramach wydatków majątkowych

#### 1. Programy i projekty z udziałem środków z Unii Europejskiej

- a) Poprawa efektywności energetycznej oraz rozwój OZE w Chojnicko-Człuchowskim Miejskim Obszarze Funkcjonalnym – termomodernizacja budynków użyteczności publicznej.

Wkład własny przypadający w partnerstwie z Powiatem Chojnice, Miastem Chojnice, Miastem Człuchów, Gminą Brusy, Gminą Czernik - do realizacji w latach 2016 – 2018 jak niżej:

2016 rok - 1.998,- zł

2017 rok - 1.968,- zł

2018 rok - 2.077,- zł.

- b) Termomodernizacja oraz rozwój OZE w Chojnicko-Człuchowskim Miejskim Obszarze Funkcjonalnym – docieplenie budynku Zespołu Szkół Nowa Cerkiew.

Projekt został zakończony w 2018 roku.

Koszt w/w przedsięwzięcia wynosił 517.285,- zł.

- c) Termomodernizacja oraz rozwój OZE w Chojnicko-Człuchowskim Miejskim Obszarze Funkcjonalnym – docieplenie budynku Szkoły Podstawowej Silno.  
Projekt został zakończony w 2018 roku.  
Koszt w/w przedsięwzięcia wynosił 349.865,- zł.
- d) Termomodernizacja oraz rozwój OZE w Chojnicko-Człuchowskim Miejskim Obszarze Funkcjonalnym – docieplenie budynku Szkoły Podstawowej Pawłowo.  
Projekt został zakończony w 2018 roku.  
Koszt w/w przedsięwzięcia wynosił 913.149,- zł.
- e) Termomodernizacja oraz rozwój OZE w Chojnicko-Człuchowskim Miejskim Obszarze Funkcjonalnym – docieplenie budynku remizy OSP Sławęcin.  
Projekt został zakończony w 2018 roku.  
Koszt w/w przedsięwzięcia wynosił 100.464,- zł.
- f) Termomodernizacja oraz rozwój OZE w Chojnicko-Człuchowskim Miejskim Obszarze Funkcjonalnym – docieplenie budynku remizy OSP Silno.  
Projekt został zakończony w 2018 roku.  
Koszt w/w przedsięwzięcia wynosił 107.170,- zł.
- g) Termomodernizacja oraz rozwój OZE w Chojnicko-Człuchowskim Miejskim Obszarze Funkcjonalnym – docieplenie budynku remizy OSP Ostrowite.  
Koszt w/w przedsięwzięcia wynosił 92.910,- zł. Projekt został zakończony w 2018 roku.
- h) nadzór inwestorski dla wszystkich projektów docieplania budynków szkół, zespołów szkół i remiz OSP.  
Koszty zaliczono do poszczególnych projektów w ramach termomodernizacji.
- i) Pomorskie Szlaki Kajakowe Meandry Brdy i Chociny – szlaki kajakowe do realizacji w latach 2017-2018.  
W 2017 roku koszt w/w projektu wynosił 34.988,- zł.  
W 2018 roku koszt wynosił 8.672,- zł  
W 2019 roku planuje się wykonać w/w projekt na kwotę 1.148.649,- zł.  
Zakończenie w/w przedsięwzięcia planuje się w 2020 roku na kwotę 75.000,- zł.
- j) Budowa mola w Charzykowach  
W/w przedsięwzięcie zaplanowano na lata 2017-2019.  
W 2017 roku koszty dokumentacji wyniosły 54.667,- zł  
Z uwagi na brak środków powyższy projekt został przeniesiony do wykonania w 2020 roku.
- k) Projekt pn. „Stawiamy na Edukację” do realizacji w latach 2017 – 2018  
2017 rok 672.879,- zł  
2018 rok 312.309,- zł.  
Powyższy projekt został zakończony w 2018 roku.
- l) Budowa zjeżdźalni Charzykowy do realizacji w latach 2018 – 2019  
W 2018 roku wykonano w/w projekt na kwotę 206.642,- zł.  
W 2019 roku planuje się zakończyć powyższy projekt. Planowany koszt w 2019 roku wynosi 600.000,- zł.

- l) Rewitalizacja centrum wsi Doręgowice  
Powyższy projekt zaplanowany został do realizacji w 2019 roku na kwotę 1.050.000,- zł.
- m) Słońce źródłem pozyskiwania energii w gminach: Chojnice, Brusy, Czersk, Karsin i Konarzyny.  
Powyższy projekt zaplanowano do realizacji w latach 2018 – 2019  
Do wykonania w całości przesunięty został na 2019 rok.  
Koszt w/w przedsięwzięcia będzie wynosił 3.384.315,- zł.

## 2. Pozostałe wieloletnie prognozy, projekty lub zadania

### - wydatki bieżące

- a) remont drogi gruntowej na odcinku Charzykowy- Zacisze-Wolność.  
Planowany koszt 103.400,- zł. Wykonano w 2018 roku.

### - wydatki majątkowe

- a) Wykonanie dokumentacji projektowej ścieżki rowerowej Niezychowice-Kamionka na kwotę 46.125,- zł w 2017 roku.  
W 2018 roku koszt w/w przedsięwzięcia wynosił 403.640,- zł.  
Powyższy projekt planuje się zakończyć w 2019 roku na kwotę 3.600.000,- zł
- b) Budowa przychodni w miejscowości Charzykowy w latach 2016 – 2018 do wykonania w latach:  
2016 rok - 40.000,- zł dokumentacja - wykonano  
2017 rok - wykonano na kwotę 264.211,- zł.  
2018 rok - projekt został zakończony. Koszt wynosił 756.250,- zł.
- c) Budowa parkingu wraz z układem drogowym Charzykowy.  
W/w projekt został wykonany w 2018 roku na kwotę 1.127.081,- zł.
- d) Budowa ścieżki rowerowej Pawłowo – Silno  
W 2017 roku wykonano dokumentację projektowo-kosztorysową na kwotę 38.745,- zł.  
W 2018 roku wykonano projekt na kwotę 2.819.187,- zł i został zakończony.
- e) Projekt – Wspólnie dbamy o jakość powietrza w Gminie Chojnice – Czyste powietrze do realizacji w latach 2017 – 2019.  
2017 rok - wykonano na kwotę 104.049,- zł  
2018 rok - wykonano na kwotę 128.375,- zł.  
Projekt zostanie zakończony w 2019 roku na kwotę 83.500,- zł.
- f) Budowa drogi ul. Astrów, Różana, Bratków Charzykowy.  
Projekt zaplanowano do zrealizowania na lata 2017 – 2018.  
W 2017 roku poniesiono koszt 5.000,- zł.  
Projekt został zakończony w 2018 roku. Koszt wynosił 519.706,- zł.
- g) Budowa drogi ul. Kasztanowa Charzykowy.  
Projekt zaplanowano do realizacji na 2017 – 2018 rok.  
W 2017 roku poniesiono koszt 4.100,- zł.  
Przedsięwzięcie zostało zakończone w 2018 roku.  
Koszt w/w przedsięwzięcia w 2018 roku wynosił 166.064,- zł.

- h) Budowa drogi ul. Willowa Charzykowy.  
Zaplanowano do realizacji na 2017 – 2018 rok.  
W 2017 roku koszt wynosił 2.650,- zł.  
W 2018 roku przedsięwzięcie zostało zakończone.  
Koszt w 2018 roku wynosił 150.166,- zł.
- i) Budowa drogi ul. Dworcowa Krojanty.  
Zaplanowano do realizacji na 2017 – 2018 rok.  
W 2018 roku wykonano dokumentację na kwotę 4.300,- zł.  
W/w przedsięwzięcie przeniesiono do wykonania w 2019 roku.  
Planowany koszt 250.000,- zł.
- j) Budowa oświetlenia Lichnowy, ul. Sławęcińska.  
Zostało wykonane w 2018 roku na kwotę 56.925,- zł.
- k) Budowa boiska wielofunkcyjnego „Jaskółeczka” w m. Lichnowy 2018-2019.  
W/w projekt został przeniesiony do realizacji w 2019 roku.  
Wartość projektu 800.000,- zł.
- l) Budowa remizy OSP Swornegacie 2018-2020.  
W 2018 roku poniesiono koszt dokumentacji w kwocie 27.060,- zł  
Realizacja powyższego projektu została zaplanowana na 2020 rok.  
Planowany koszt projektu 1.872.000,- zł.
- ł) Budowa remizy OSP Ogorzeliny 2018-2020.  
Koszt w/w projektu wynosił 720.000,- zł.  
W 2018 roku poniesiono koszt dokumentacji w kwocie 14.760,- zł  
Realizacja powyższego projektu została zaplanowana na 2020 rok.  
Planowany koszt projektu 705.000,- zł.
- m) Budowa boiska wielofunkcyjnego Nowa Cerkiew.  
Planowano do wykonania w latach 2018-2019.  
Z uwagi na brak środków nie wprowadzono do realizacji w 2019 roku.
- n) Przebudowa drogi wojewódzkiej nr 236 w miejscowości Swornegacie do realizacji w latach 2018-2019.  
Projekt został wykonany w 2018 roku.
- o) Przebudowa budynku Szkoły Podstawowej w Silnie.  
Planowano do wykonania w latach 2018-2019.  
W 2018 roku projekt został wykonany na kwotę 624.512,- zł.  
W 2019 roku planuje się zakończyć powyższy projekt.  
Koszt planowany jest na kwotę 1.100.000,- zł.



### Uzasadnienie

Zgodnie z postanowieniami art. 270 ust. 4 ustawy z dnia 27 sierpnia 2009 r. o finansach publicznych (t. j. Dz. U. z 2019 r., poz. 869) organ stanowiący w terminie do dnia 30 czerwca roku następując po roku budżetowym rozpatruje i zatwierdza sprawozdanie finansowe wraz ze sprawozdaniem z wykonania budżetu.

Projekt

z dnia 15 maja 2019 r.

Zatwierdzony przez .....

**UCHWAŁA NR VII/94/2019**

**Rady Gminy w Chojnicach**

z dnia 31 maja 2019 r.

**w sprawie absolutorium dla Wójty z tytułu wykonania budżetu Gminy Chojnice za 2018 rok**

Na podstawie art. 18 ust. 2 pkt 4 i art. 18a ust.3 ustawy z dnia 08 marca 1990 r. o samorządzie gminnym (t.j. Dz. U. z 2019 r., poz. 506), art. 271 ust. 1 ustawy z dnia 27 sierpnia 2009 roku o finansach publicznych (t.j. Dz. U. z 2019 r. poz. 869), po zapoznaniu się ze stanowiskiem Komisji Rewizyjnej, sprawozdaniem z wykonania budżetu za rok 2018, sprawozdaniem finansowym Gminy Chojnice za rok 2018, informacją o stanie mienia komunalnego oraz właściwymi opiniami Regionalnej Izby Obrachunkowej, na wniosek Komisji Rewizyjnej

**Rada Gminy  
uchwala, co następuje:**

§ 1. Udziela się Wójtowi Gminy Chojnice **absolutorium** z tytułu wykonania budżetu Gminy Chojnice za rok 2018.

§ 2. Uchwała wchodzi w życie z dniem podjęcia i podlega ogłoszeniu poprzez jej wywieszenie na tablicy ogłoszeń Urzędu Gminy w Chojnicach oraz zamieszczeniu w Biuletynie Informacji Publicznej.

Wnioskodawca:

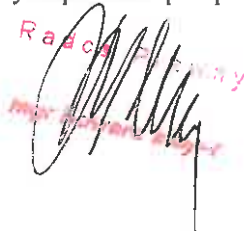
**PRZEWODNICZĄCY RADY**

/-/ Ryszard Kontek

Przewodniczący Rady

**Ryszard Kontek**

Projekt uchwały odpowiada przepisom prawa, stąd nie wnoszę uwag.



### Uzasadnienie

Zgodnie z art. 271 ust. 1 ustawy z dnia 27 sierpnia 2009 r. o finansach publicznych, po rozpatrzeniu stanowiska Komisji Rewizyjnej, sprawozdania z wykonania budżetu za rok 2018, sprawozdania finansowego Gminy Chojnice za rok 2018, informacji o stanie mienia komunalnego oraz opinii Regionalnej Izby Obrachunkowej, Rada Gminy jest obowiązana do podjęcia uchwały w sprawie absolutorium dla Wójta.

Komisja Rewizyjna wniosowała do Rady Gminy o udzielenie Wójtowi absolutorium z wykonania budżetu za 2018 rok, stąd treść uchwały odpowiada treść wniosku.

Mając powyższe na uwadze, podjęcie niniejszej uchwały uważa się za konieczne i uzasadnione.

Wnoszącym projekt uchwały jest przewodniczący Rady Gminy w Chojnicach.

Projekt

z dnia 14 maja 2019 r.

Zatwierdzony przez .....

**UCHWAŁA NR VII/95/2019**

**Rady Gminy w Chojnicach**

z dnia 31 maja 2019 r.

**w sprawie sprzedaży bezprzetargowej prawa użytkowania wieczystego nieruchomości zabudowanej  
położonej w obrębie ewidencyjnym Kopernica**

Na podstawie art. 18 ust. 2 pkt 9 lit. a ustawy z dnia 8 marca 1990 r. o samorządzie gminnym (t.j. Dz.U. z 2019 r. poz. 506) oraz art. 28 ust.1, art. 37 ust. 2 pkt 5, art. 32 ustawy z dnia 21 sierpnia 1997 r. o gospodarce nieruchomościami (t. j. Dz.U. z 2018 r. poz. 2204)

**Rada Gminy  
uchwala, co następuje:**

§ 1. Wyrazić zgodę na sprzedaż bezprzetargową prawa użytkowania wieczystego nieruchomości zabudowanej położonej w obrębie ewidencyjnym Kopernica, stanowiącej zabudowaną działkę gruntu nr 46/18 o powierzchni 239 m<sup>2</sup>, dla której Sąd Rejonowy w Chojnicach, V Wydział Ksiąg Wieczystych, prowadzi księgę wieczystą KW nr SL1C/00020707/6, na rzecz jej użytkowników wieczystych.

§ 2. Wykonanie uchwały powierza się Wójtowi Gminy Chojnice.

§ 3. Uchwała wchodzi w życie z dniem podjęcia i podlega ogłoszeniu poprzez jej wywieszenie na tablicy ogłoszeń Urzędu Gminy w Chojnicach oraz zamieszczeniu w Biuletynie Informacji Publicznej.

Wnioskodawca:


WÓJT GMINY CHOJNICE

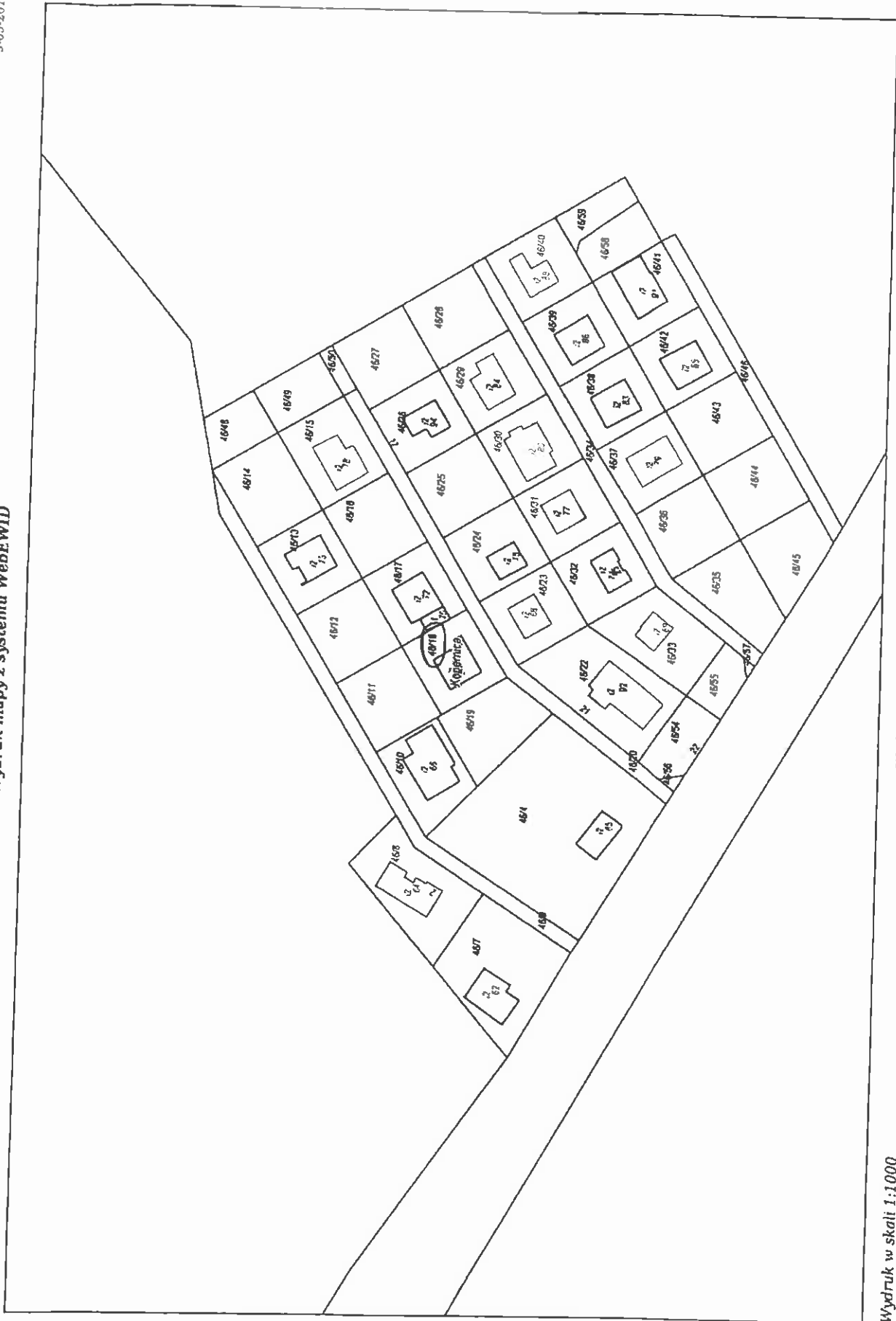
/-/ dr inż. Zbigniew Szczepański

Przewodniczący Rady

**Ryszard Kontek**

Projekt uchwały odpowiada przepisom prawa, stąd nie wnoszę uwag.

Rada Prawny  




Wydruk w skali 1:1000

Wydruk z systemu WebEWID

Udostępnione informacje nie są dokumentami w postępowaniach administracyjnych i innych. Mielimy zawierające informacje z bieżącego stanu geodezyjnego i kartograficznego w tym dane z operatu ewidencyjnego i budynków Stronictwa Powiatowego w Chojnicach należy zaktualizować w Urzędzie Geodezji. Dokumenty zawierające inne informacje przetwarzane w Ujęciu Portalu. Mapowym należy zaktualizować w wyznaczeniach merytorycznych, odpowiedzialnych za aktualizację tych danych.

Sporządził: Piotr Wulczyński

### Uzasadnienie

Na podstawie art. 18 ust. 2 pkt 9 lit. a ustawy z dnia 8 marca 1990 r. o samorządzie gminnym do wyłącznej właściwości rady gminy należy podejmowanie uchwał w sprawach majątkowych gminy dotyczących m.in. zasad zbywania nieruchomości, o ile ustawy szczególne nie stanowią inaczej.

Ponieważ Rada Gminy w Chojnicach nie podjęła uchwały określającej zasady zbywania nieruchomości, każde zbycie nieruchomości wymaga podjęcia przez radę stosownej uchwały.

Zbycia nieruchomości będącej przedmiotem uchwały dokonuje się w celu realizacji zadań budżetowych gminy.

Projekt

z dnia 14 maja 2019 r.

Zatwierdzony przez .....

**UCHWAŁA NR VII/96/2019  
Rady Gminy w Chojnicach**

z dnia 31 maja 2019 r.

**w sprawie sprzedaży w drodze przetargu nieruchomości położonych w miejscowości Topole, obręb ewidencyjny Niezychowice**

Na podstawie art. 18 ust. 2 pkt 9 lit. a ustawy z dnia 8 marca 1990 r. o samorządzie gminnym (t.j. Dz.U. z 2019 r. poz. 506) oraz art. 28 ust. 1, art. 37 ust. 1, art. 40 ust. 1, pkt 1 ustawy z dnia 21 sierpnia 1997 r. o gospodarce nieruchomościami (t.j. Dz.U. z 2018 r. poz. 2204)

**Rada Gminy  
uchwała, co następuje:**

§ 1. Wyrazić zgodę na sprzedaż w drodze przetargu, przeprowadzonego w formie przetargu ustnego nieograniczonego, nieruchomości położonych w miejscowości Topole, obręb ewidencyjny Niezychowice, stanowiących działki gruntu nr: 173/184 o powierzchni 2.091 m<sup>2</sup> i 173/182 o powierzchni 1.713 m<sup>2</sup>, dla których Sąd Rejonowy w Chojnicach, V Wydział Ksiąg Wieczystych, prowadzi księgę wieczystą nr SL1C/00028342/5.

§ 2. Wykonanie uchwały powierza się Wójtowi Gminy Chojnice.

§ 3. Uchwała wchodzi w życie z dniem podjęcia i podlega ogłoszeniu poprzez jej wywieszenie na tablicy ogłoszeń Urzędu Gminy w Chojnicach oraz zamieszczeniu w Biuletynie Informacji Publicznej.

Wnioskodawca:


WÓJT GMINY CHOJNICE

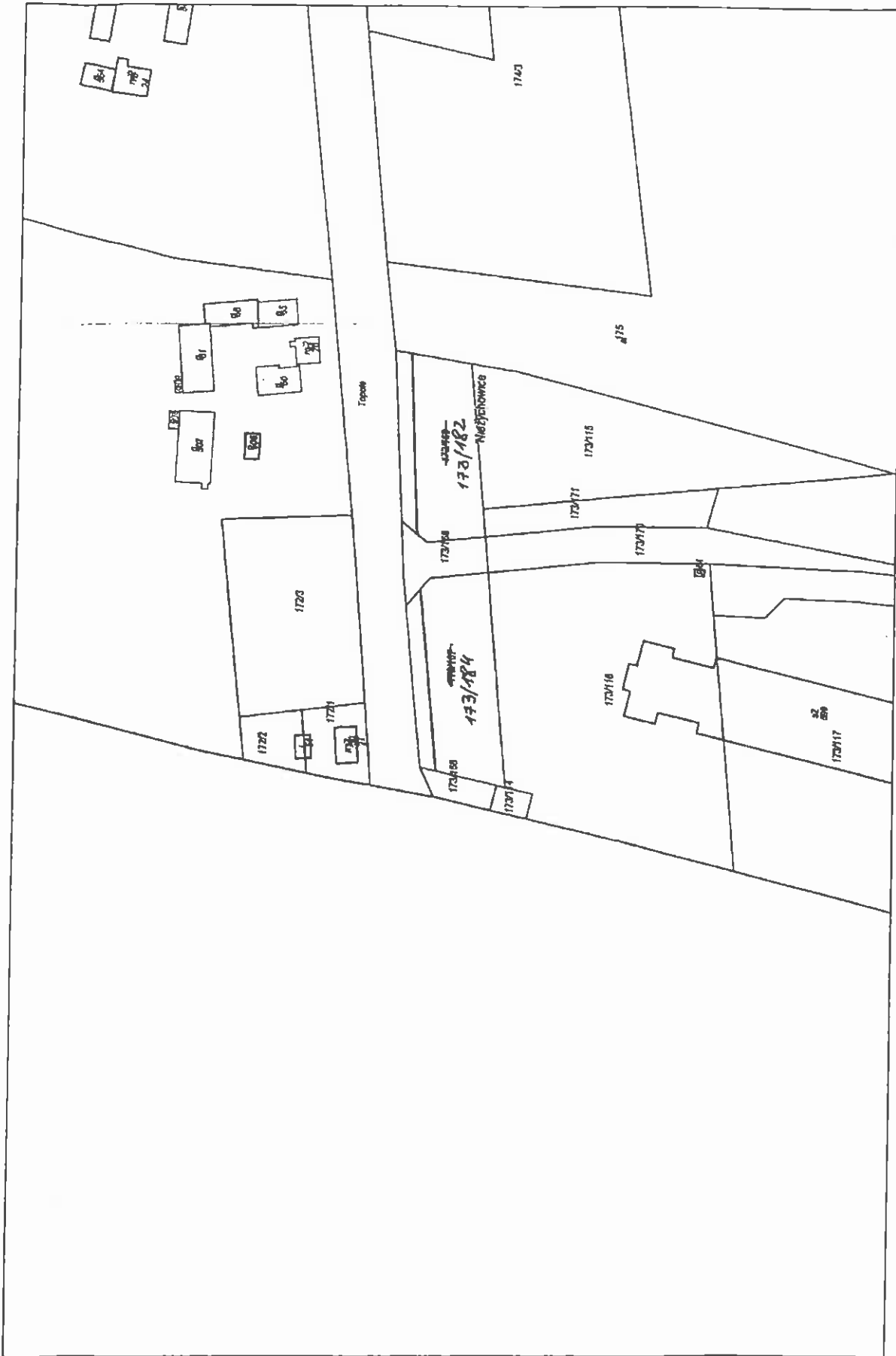
/-/ dr inż. Zbigniew Szczepański

Przewodniczący Rady

**Ryszard Kontek**

Projekt uchwały odpowiada przepisom prawa, stąd nie wnoszę uwag.

Rada Gminy w Chojnicach  
  
Przewodniczący Rady



Wydruk w skali 1:2000

Wydruk z systemu WebEWID  
Udostępniane informacje nie są dokumentami w postępowaniach administracyjnych i innych. Materiały zawierające informacje z powiatowego zasobu geodezyjnego i kartograficznego (w tym dane z operatu ewidencyjnego gruntów i budynków Starostwa Powiatowego w Chojnicach) należy zamawiać w Wydziale Geodezji. Dokumenty zawierające inne informacje przetwarzane w Wewnętrznym Portalu Mapowym należy zamawiać w wydziałach merytorycznych, odpowiedzialnych za aktualizację tych danych.  
Sporządził: Piotr Wulczyński



### Uzasadnienie

Na podstawie art. 18 ust. 2 pkt 9 lit. a ustawy z dnia 8 marca 1990 r. o samorządzie gminnym do wyłącznej właściwości rady gminy należy podejmowanie uchwał w sprawach majątkowych gminy dotyczących m.in. zasad zbywania nieruchomości, o ile ustawy szczególne nie stanowią inaczej.

Ponieważ Rada Gminy w Chojnicach nie podjęła uchwały określającej zasady zbywania nieruchomości, każde zbycie nieruchomości wymaga podjęcia przez radę stosownej uchwały.

Zbycia nieruchomości będącej przedmiotem uchwały dokonuje się w celu realizacji zadań budżetowych gminy.

Projekt

z dnia 14 maja 2019 r.

Zatwierdzony przez .....

**UCHWAŁA NR VII/97/2019**

**Rady Gminy w Chojnicach**

z dnia 31 maja 2019 r.

**w sprawie wykupu nieruchomości położonej w miejscowości Krojanty**

Na podstawie art. 18 ust 2 pkt 9 lit. „ a”, ustawy z dnia 8 marca 1990 r. o samorządzie gminnym (t.j. Dz.U. z 2019 r., poz. 506), art. 13 ust. 1 ustawy z dnia 21 sierpnia 1997 r. o gospodarce nieruchomościami (t. j. Dz.U. z 2018 r., poz. 2204)

**Rada Gminy  
uchwala, co następuje:**

§ 1. Wyrazić zgodę na wykup na własność Gminy Chojnice, nieruchomości położonych w miejscowości Krojanty, oznaczonych geodezyjnie nr działek: 245/1 o powierzchni 2.300 m<sup>2</sup>, ujawnionej w księdze wieczystej nr SL1C/00001769/9 i 245/3 o powierzchni 2.136 m<sup>2</sup>, ujawnionej w księdze wieczystej nr SL1C/00023768/2.

§ 2. Wykonanie uchwały powierza się Wójtowi Gminy Chojnice.

§ 3. Uchwała wchodzi w życie z dniem podjęcia i podlega ogłoszeniu poprzez jej wywieszenie na tablicy ogłoszeń Urzędu Gminy w Chojnicach oraz zamieszczeniu w Biuletynie Informacji Publicznej.

Wnioskodawca:

WÓJT GMINY CHOJNICE

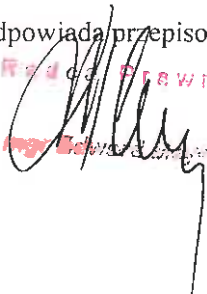
/-/dr inż. Zbigniew Szczepański

Przewodniczący Rady

**Ryszard Kontek**

Projekt uchwały odpowiada przepisom prawa, stąd nie wnoszę uwag.

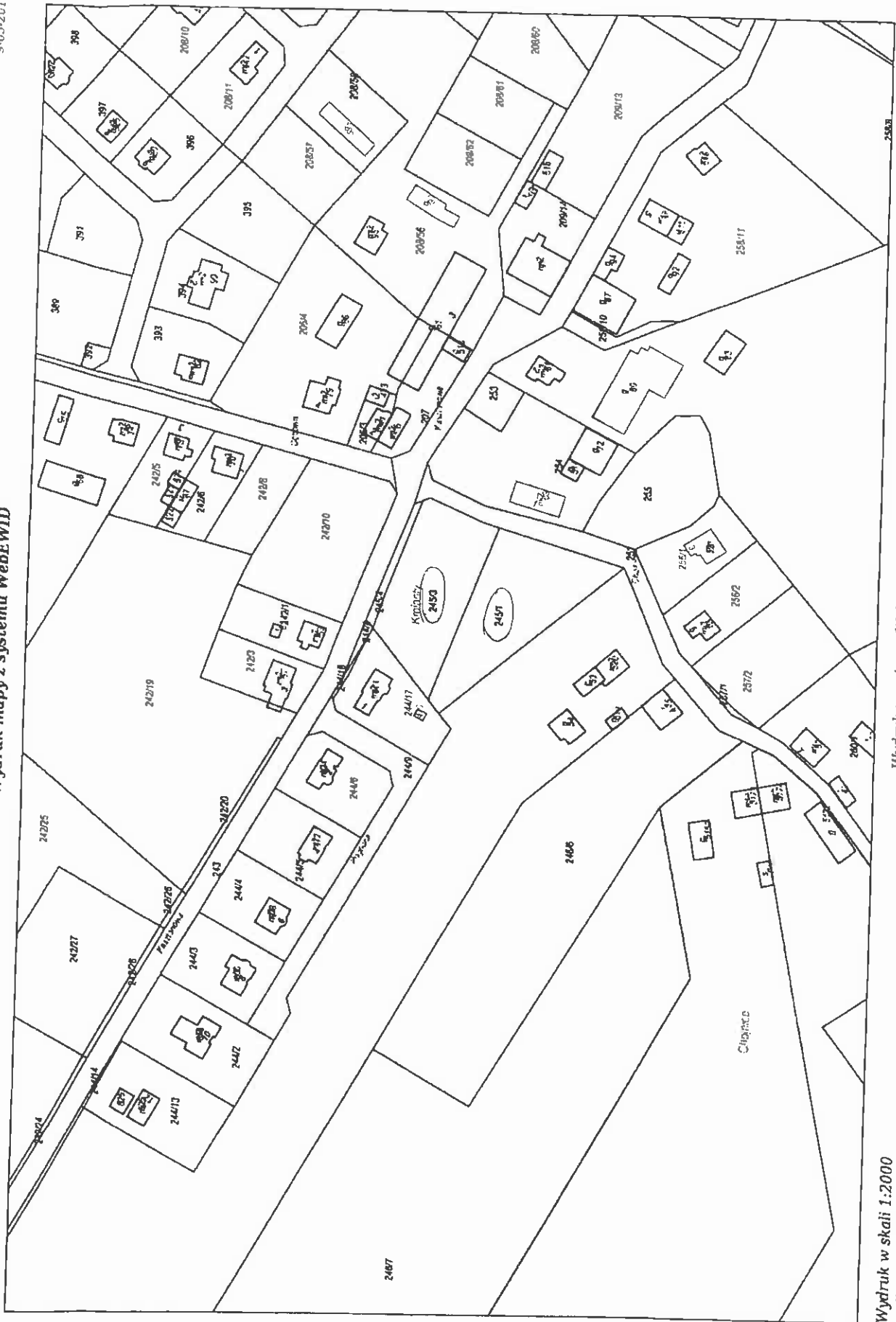
Rada Gminy  
Chojnice



*Obr. krojanty*

Wydruk mapy z systemu WebEWID

9-05-2019



Wydruk w skali 1:2000

Wydruk z systemu WebEWID

Sporządził: Piotr Wulczyński

Udostępniane informacje nie są dokumentami w postępowaniach administracyjnych i innych. Materiały zawierające informacje z powiatowego zasobu geodezyjnego i kartograficznego (w tym dane z operatu ewidencyjnego, granitów i budynków Starostwa Powiatowego w Chęśnicach) należy zamawiać w Wydziale Geodezji. Dokumenty zawierające inne informacje przetwarzane w Hicwizyjnym Portalu Mapowym należy zamawiać w Wydziałach merytorycznych, odpowiedziałnych za aktualizację tych danych

### Uzasadnienie

Na podstawie art. 18 ust. 2 pkt 9 lit. a ustawy z dnia 8 marca 1990 r. o samorządzie gminnym do wyłącznej właściwości rady gminy należy podejmowanie uchwał w sprawach majątkowych gminy dotyczących m.in. zasad nabywania nieruchomości, o ile ustawy szczególne nie stanowią inaczej.

Ponieważ Rada Gminy w Chojnicach nie podjęła uchwały określającej zasady nabywania nieruchomości, każde nabycie nieruchomości wymaga podjęcia przez radę stosownej uchwały.

Nabycie nieruchomości będącej przedmiotem uchwały dokonuje się w celu realizacji zadań własnych gminy.

Projekt

z dnia 14 maja 2019 r.

Zatwierdzony przez .....

**UCHWAŁA NR VII/98/2019  
Rady Gminy w Chojnicach**

z dnia 31 maja 2019 r.

**w sprawie wykupu działki położonej w obrębie ewidencyjnym Niezychowice**

Na podstawie art. 18 ust 2 pkt 9 lit. „ a”, ustawy z dnia 8 marca 1990 r. o samorządzie gminnym (t.j. Dz.U. z 2019 r., poz. 506), art. 13 ust. 1 ustawy z dnia 21 sierpnia 1997 r. o gospodarce nieruchomościami (t.j. Dz.U. z 2018 r., poz. 2204)

**Rada Gminy  
uchwała, co następuje:**

§ 1. Wyrazić zgodę na wykup na własność Gminy Chojnice, działki położonej w obrębie ewidencyjnym Niezychowice, oznaczonej geodezyjnie nr 35/8 o powierzchni 802 m<sup>2</sup>, ujawnionej w księdze wieczystej nr SL1C/00007037/1.

§ 2. Traci moc uchwała Rady Gminy w Chojnicach nr V/61/2019 z dnia 29 marca 2019 r. w sprawie zamiany nieruchomości położonych w miejscowości Niezychowice.

§ 3. Wykonanie uchwały powierza się Wójtowi Gminy Chojnice.

§ 4. Uchwała wchodzi w życie z dniem podjęcia i podlega ogłoszeniu poprzez wywieszenie jej na tablicy ogłoszeń Urzędu Gminy w Chojnicach oraz zamieszczeniu w Biuletynie Informacji Publicznej.

Wnioskodawca:

WÓJT GMINY CHOJNICE

/-/dr inż. Zbigniew Szczepański

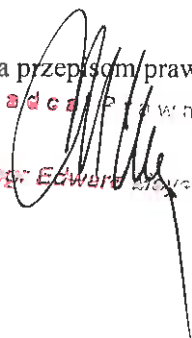
Przewodniczący Rady

**Ryszard Kontek**

Projekt uchwały odpowiada przepisom prawa, stąd nie wnoszę uwag.

Rada Gminy

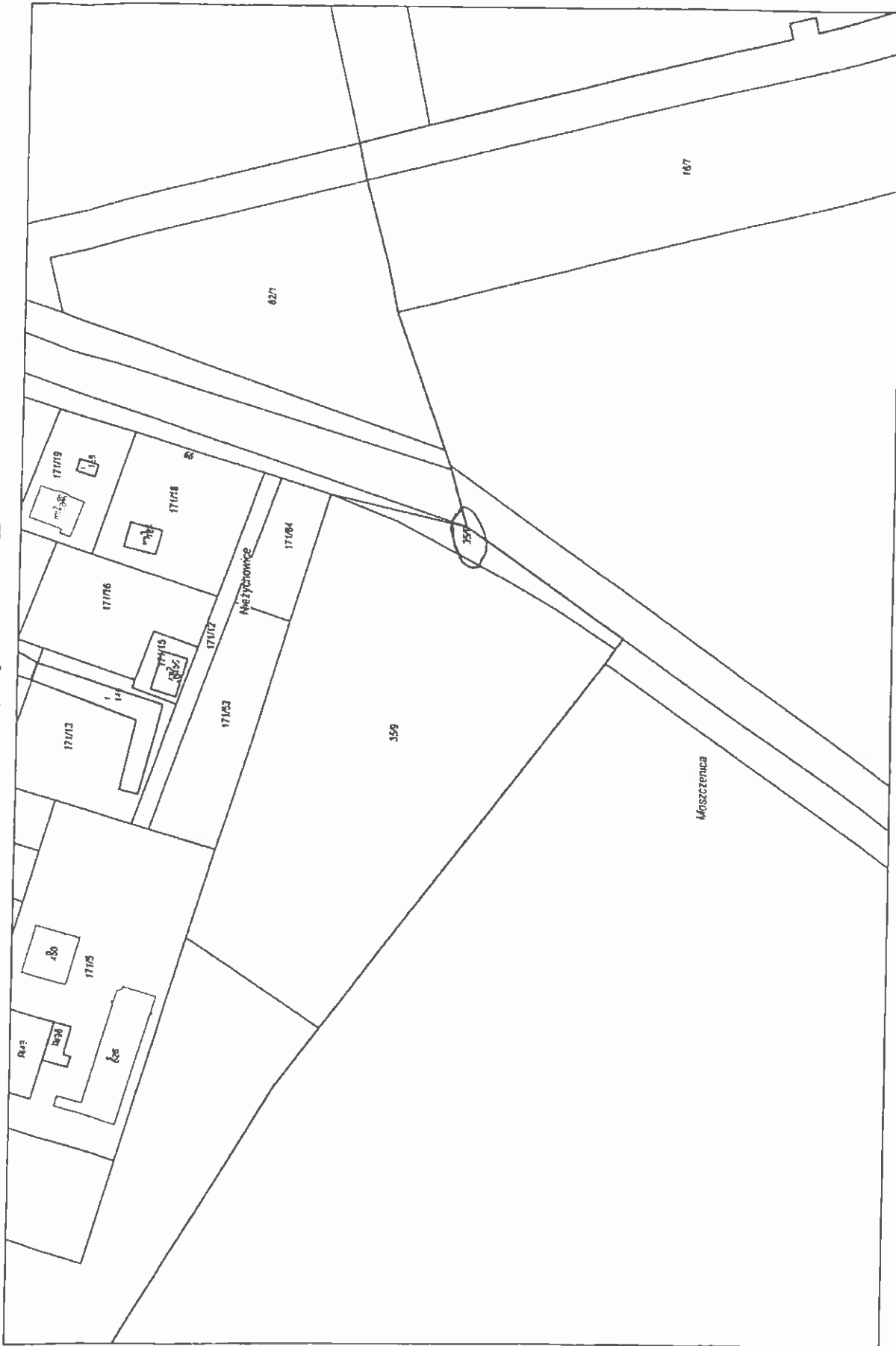
dr Edward Dąbrowski



# Obr. Niezychowice

Wydruk mapy z systemu WebEWID

9.05.2019



Wydruk w skali 1:2000

Udostępniane informacje nie są dokumentami w postępowaniach administracyjnych i innych. Materiały zawierające informacje z powiatowego zasobu geodezyjnego i kartograficznego w tym dane z operatu ewidencyjnego granic i budynków Stanowiska Powiatowego w Charnicach należy zamawiać w Wydziale Geodezji. Dokumenty zawierające inne informacje przetwarzane w Wewnetrznym Portalu Narodowym należy zamawiać w wydziałach merytorycznych, odpowiedzialnych za aktualizację tych danych

Sporządził: Piotr Wulczyński

### Uzasadnienie

Na podstawie art. 18 ust. 2 pkt 9 lit. a ustawy z dnia 8 marca 1990 r. o samorządzie gminnym do wyłącznej właściwości rady gminy należy podejmowanie uchwał w sprawach majątkowych gminy dotyczących m.in. zasad nabywania nieruchomości, o ile ustawy szczególne nie stanowią inaczej.

Ponieważ Rada Gminy w Chojnicach nie podjęła uchwały określającej zasady nabywania nieruchomości, każde nabycie nieruchomości wymaga podjęcia przez radę stosownej uchwały.

Nabycie nieruchomości będącej przedmiotem uchwały dokonuje się w celu realizacji zadań własnych gminy.

Projekt

z dnia 14 maja 2019 r.  
Zatwierdzony przez .....

**UCHWAŁA NR VII/99/2019  
Rady Gminy w Chojnicach**

z dnia 31 maja 2019 r.

**w sprawie nabycia w drodze nieodpłatnego przekazania w trybie art. 902 z indeksem 1, §1 Kodeksu cywilnego nieruchomości położonej w miejscowości Lichnowy**

Na podstawie art. 18 ust. 2 pkt 9 lit. „a” ustawy z dnia 8 marca 1990 r. o samorządzie gminnym (t.j. Dz.U. z 2019 r., poz. 506) oraz art. 902 z indeksem 1, §1 ustawy z dnia 23 kwietnia 1964 r. Kodeks cywilny (t.j. Dz.U. z 2018 r., poz. 1025)

**Rada Gminy  
uchwala, co następuje:**

§ 1. Wyrazić zgodę na nabycie w drodze nieodpłatnego przekazania w trybie art. 902 z indeksem 1, §1 Kodeksu cywilnego, nieruchomości położonej w miejscowości Lichnowy, stanowiącej działkę gruntu nr 307/5 o powierzchni 1.589 m<sup>2</sup>, ujawnionej w księdze wieczystej nr SL1C/00050484/5.

§ 2. Wykonanie uchwały powierza się Wójtowi Gminy Chojnice.

§ 3. Uchwała wchodzi w życie z dniem podjęcia i podlega ogłoszeniu poprzez jej wywieszenie na tablicy ogłoszeń Urzędu Gminy w Chojnicach oraz zamieszczeniu w Biuletynie Informacji Publicznej.

Wnioskodawca:


WÓJT GMINY CHOJNICE

/-/ dr inż. Zbigniew Szczepański

Przewodniczący Rady

**Ryszard Kontek**

Projekt uchwały odpowiada przepisom prawa, stąd nie wnoszę uwag.

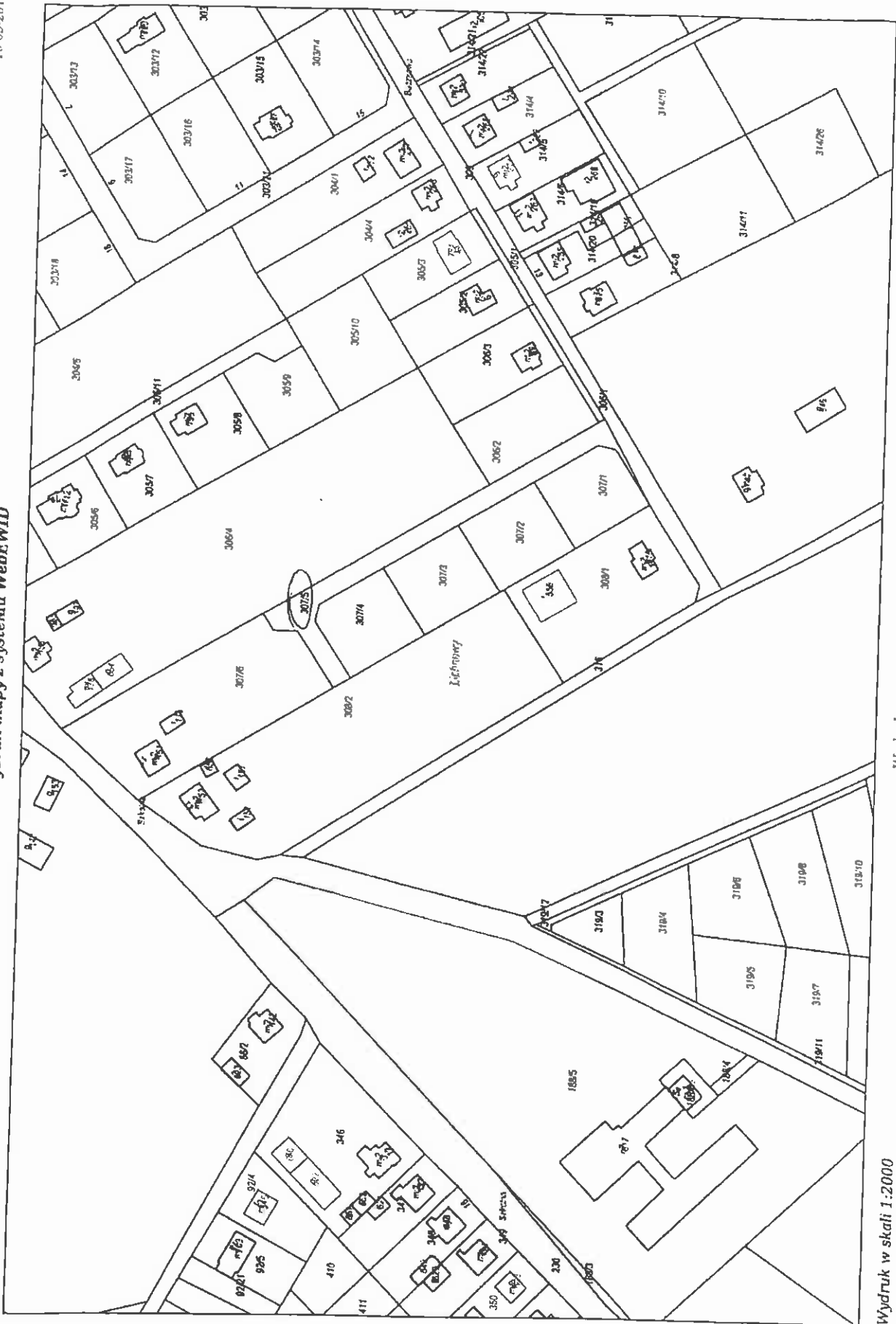




*Obr. Lichnowy*

Wydruk mapy z systemu WebEWID

10-05-2019



Wydruk w skali 1:2000

Wydruk z systemu WebEWID

Udostępniane informacje nie są dokumentami w postępowaniach administracyjnych i innych. Materiały zawierające informacje z powiatowego zasobu geodezyjnego (w tym dane z operatu ewidencyjnego granic) i budynków Starostwa Powiatowego w Chojnicach) należy zamawiać w Wydziale Geodezji. Dokumenty zawierające inne informacje przetwarzane w Lewiatrym Portalu Miapowym należy zamawiać w wydziałach merytorycznych, odpowiedzialnych za aktualizację tych danych.

Sporządził: Piotr Wulczyński

### Uzasadnienie

Na podstawie art. 18 ust. 2 pkt 9 lit. a ustawy z dnia 8 marca 1990 r. o samorządzie gminnym do wyłącznej właściwości rady gminy należy podejmowanie uchwał w sprawach majątkowych gminy dotyczących m.in. zasad nabywania nieruchomości, o ile ustawy szczególne nie stanowią inaczej.

Ponieważ Rada Gminy w Chojnicach nie podjęła uchwały określającej zasady nabywania nieruchomości, każde nabycie nieruchomości wymaga podjęcia przez radę stosownej uchwały.

Nabycie nieruchomości będącej przedmiotem uchwały dokonuje się w celu realizacji zadań własnych gminy.

Projekt

z dnia 14 maja 2019 r.

Zatwierdzony przez .....

**UCHWAŁA NR VII/100/2019  
Rady Gminy w Chojnicach**

z dnia 31 maja 2019 r.

**w sprawie wydzierżawienia nieruchomości położonej w obrębie ewidencyjnym Ostrowite**

Na podstawie art.18 ust.2 pkt 9 lit.,a ", ustawy z dnia 8 marca 1990 r. o samorządzie gminnym (t.j. - Dz. U. z 2019 r. poz. 506), art. 13 ust.1, art. 37 ust.4 ustawy z dnia 21 sierpnia 1997 r. o gospodarce nieruchomościami ( t.j. - Dz.U. z 2018 r., poz. 2204)

**Rada Gminy  
uchwała, co następuje:**

§ 1. Wyrazić zgodę na oddanie w dzierżawę w przetargu ustnym nieograniczonym części działki ewidencyjnej nr 11/1 o powierzchni 500 m<sup>2</sup>, położonej w miejscowości Ostrowite, obręb ewidencyjny Ostrowite, gm. Chojnice ujawnionej w KW SL1C/00029419/3 Sądu Rejonowego V Wydział Ksiąg Wieczystych w Chojnicach.

§ 2. Wykonanie uchwały powierza się Wójtowi Gminy Chojnice.

§ 3. Uchwała wchodzi w życie z dniem podjęcia i podlega ogłoszeniu poprzez jej wywieszeniu na tablicy ogłoszeń Urzędu Gminy w Chojnicach oraz zamieszczeniu w Biuletynie Informacji Publicznej.

Wnioskodawca:

WÓJT GMINY CHOJNICE

/-/dr inż. Zbigniew Szczepański

Przewodniczący Rady

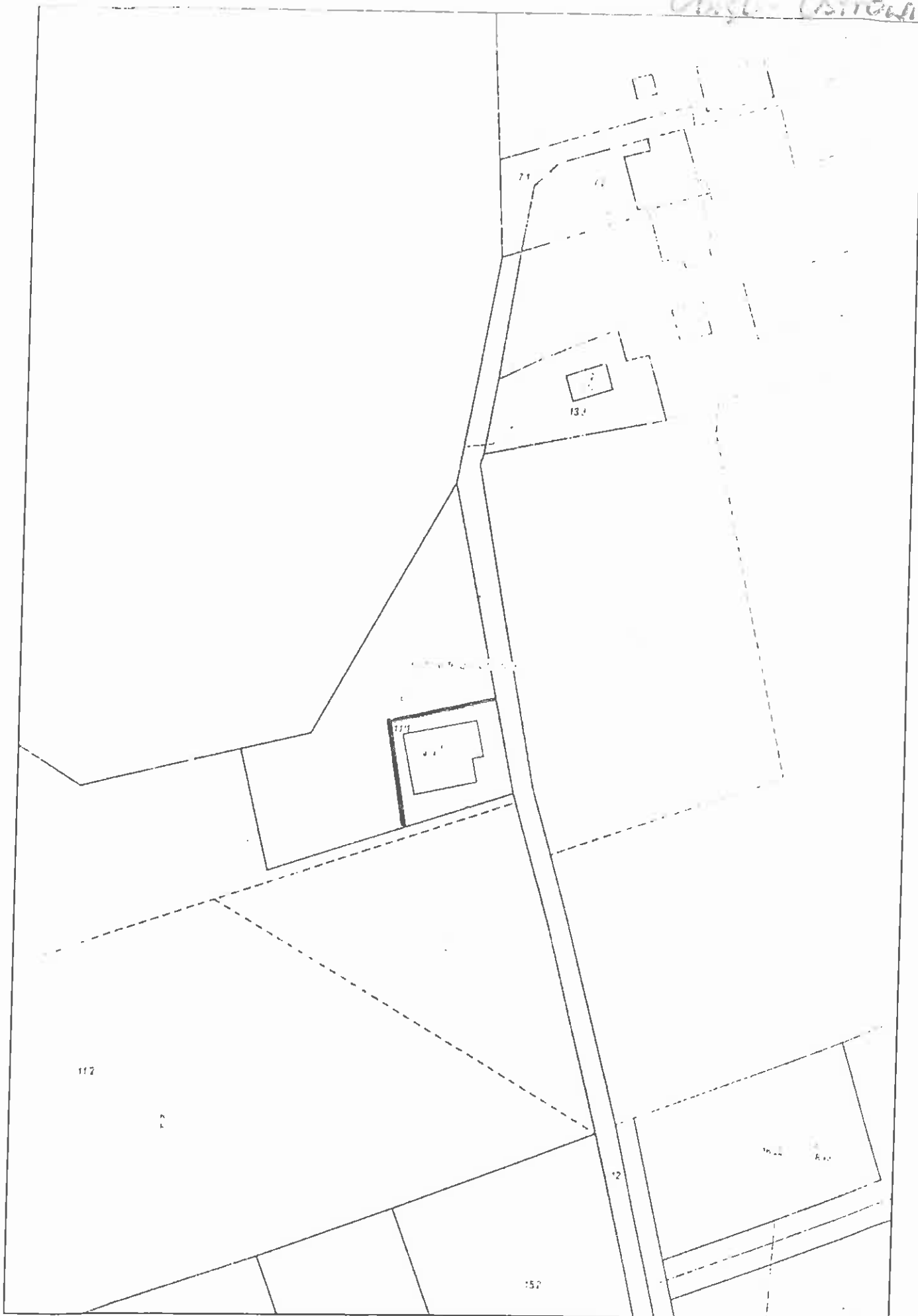
**Ryszard Kontek**

Projekt uchwały odpowiada przepisom prawa, stąd nie wnoszę uwag.

Rada Gminy w Chojnicach  
mgr Szwarc



Ulaszki - Ostrowite



### Uzasadnienie

Na podstawie art. 18 ust.2 pkt 9 lit. a ustawy z dnia 8 marca 1990 r. o samorządzie gminnym do wyłącznej własności rady gminy należy podejmowanie uchwał w sprawach majątkowych gminy dotyczących m.in. zasad wdzierżawiania nieruchomości, o ile ustawy szczególne nie stanowią inaczej .

Ponieważ Rada Gminy w Chojnicach nie podjęła uchwały określającej zasady wdzierżawienia nieruchomości, każde wdzierżawienie nieruchomości wymaga podjęcia przez radę stosownej uchwały.

Wdzierżawienie nieruchomości będącej przedmiotem uchwały dokonuje się w celu realizacji zadań budżetowych gminy.

Projekt

z dnia 15 maja 2019 r.

Zatwierdzony przez .....

**UCHWAŁA NR VII/101/2019  
Rady Gminy w Chojnicach**

z dnia 31 maja 2019 r.

**w sprawie zaliczenia dróg do kategorii dróg publicznych- gminnych**

Na podstawie ustawy z dnia art. 18 ust. 2 pkt 15 ustawy z dnia 8 marca 1990 r. o samorządzie gminnym (t. j. Dz. U. z 2019 r., poz. 506) oraz art. 7 ust. 2 w związku z art. 7 ust. 1 ustawy z dnia 21 marca 1985 r. o drogach publicznych (Dz. U. z 2018 r., poz. 2068 z późn. zm.), po zasięgnięciu opinii Zarządu Powiatu Chojnickiego,

**Rada Gminy  
uchwala, co następuje:**

§ 1. Zalicza się do kategorii dróg gminnych, których Gmina jest właścicielem, następujące drogi znajdujące się na terenie gminy Chojnice:

1. ul. Dębowa w m. Klawkowo (dz. nr 239 obr. Krojanty) - od skrzyżowania z droga powiatową nr 2642G do skrzyżowania z droga gminną nr 239049G Klawkowo-Krojanty.

2. Droga dojazdowa do przejazdu kolejowego - od skrzyżowania z droga gminną nr 239018G Cołdanki-Niezychowice do przejazdu kolejowego - dz. nr 159/1 obr. Angowice.

3. Droga Kruszkka-Rytel (dz. nr 135/1 obr. Kruszkka).

4. Droga dojazdowa do przejazdu kolejowego w m. Kruszkka - odcinek od drogi Kruszkka - Rytel do przejazdu kolejowego ( dz. nr 144/4 i 144/8 obr. Kruszkka).

§ 2. 1. Przedmiotowe drogi spełniają warunki techniczne dla dróg gminnych, określone w rozporządzeniu Ministra Transportu i Gospodarki Morskiej w sprawie warunków technicznych, jakim powinny odpowiadać drogi publiczne i ich usytuowanie /Dz. U. z 2016 r. Poz. Nr 124 z późn. zm./.

2. Lokalizacja i przebieg nowych dróg gminnych przedstawiona została w załącznikach graficznych do Uchwały.

§ 3. Wykonanie uchwały powierza się Wójtowi Gminy Chojnice.

§ 4. Uchwała podlega ogłoszeniu w Dzienniku Urzędowym Województwa Pomorskiego i wchodzi w życie po upływie 14 dni od dnia ogłoszenia.

Wnioskodawca:

WÓJT GMINY CHOJNICE

/ - / dr inż Zbigniew Szczepański

Przewodniczący Rady

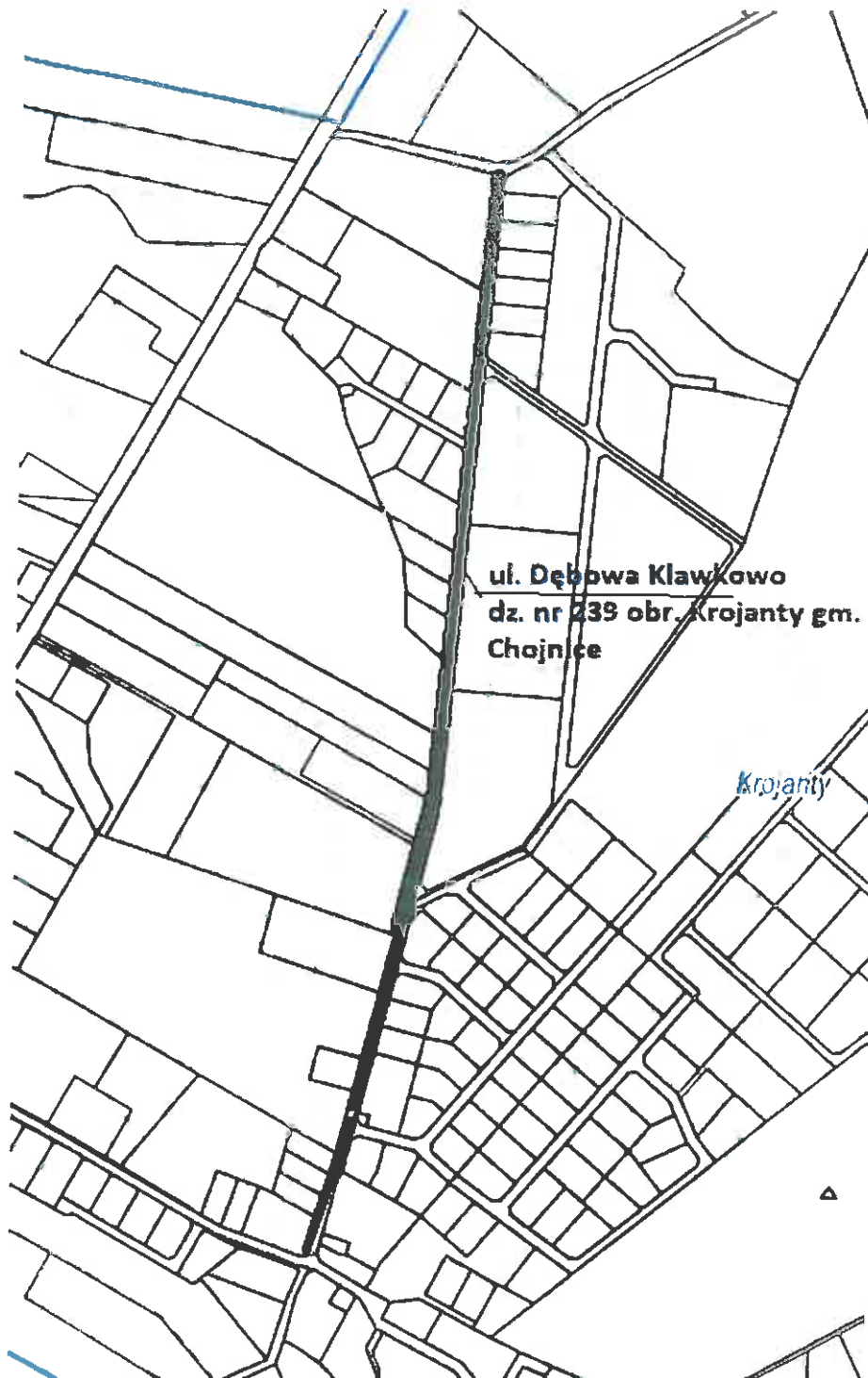
**Ryszard Kontek**

Projekt uchwały odpowiada przepisom prawa, stąd nie wnoszę uwag.

 **Przewodniczący Rady**

**Ryszard Kontek**

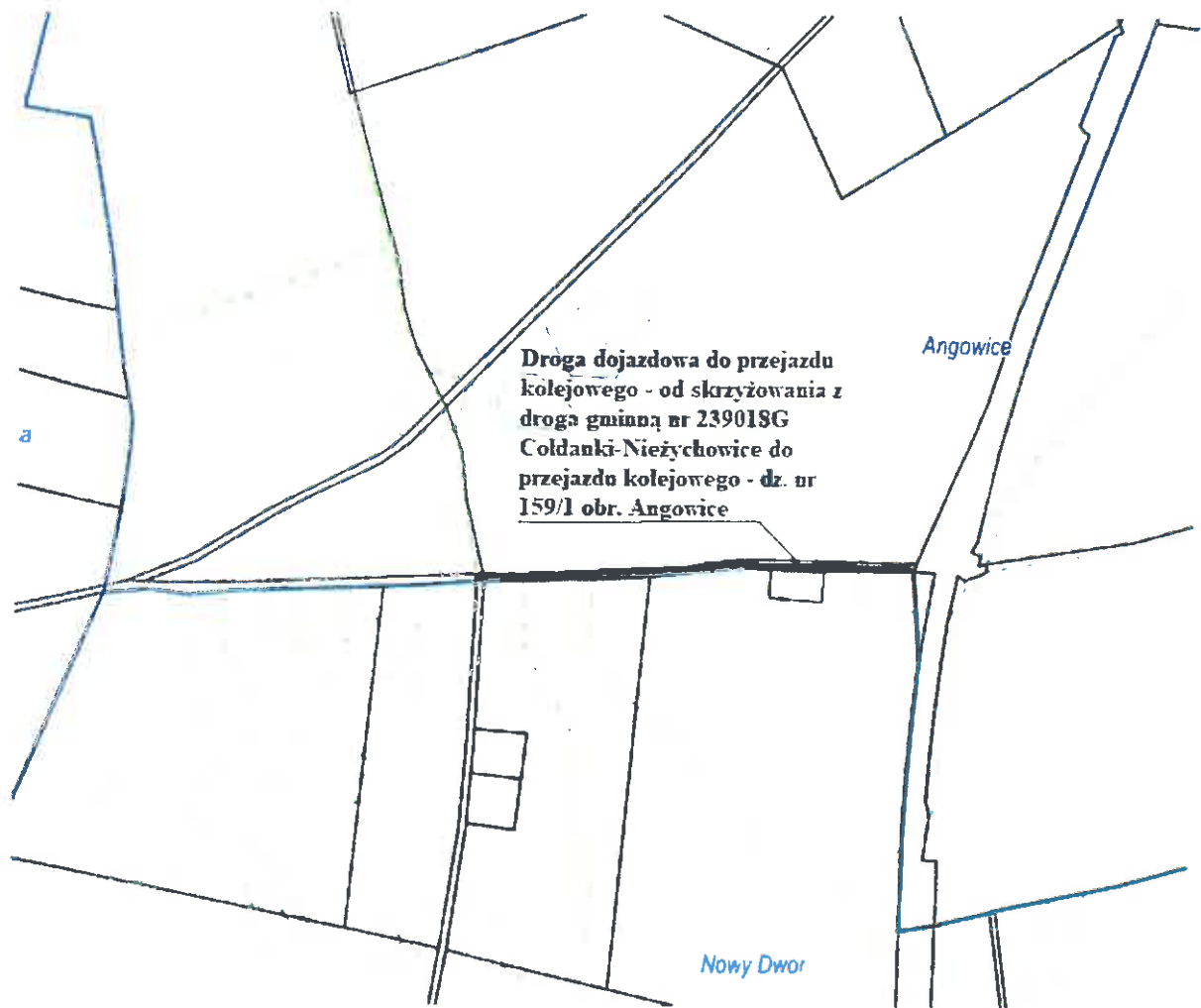
Załącznik Nr 1 do uchwały Nr VII/101/2019  
Rady Gminy w Chojnicach  
z dnia 31 maja 2019 r.



Przebieg drogi gminnej: . ul. Dębowa w m. Klawkowo (dz. nr 239 obr. Krojanty) - od skrzyżowania z droga powiatową nr 2642G do skrzyżowania z droga gminną nr 239049G Klawkowo-Krojanty.

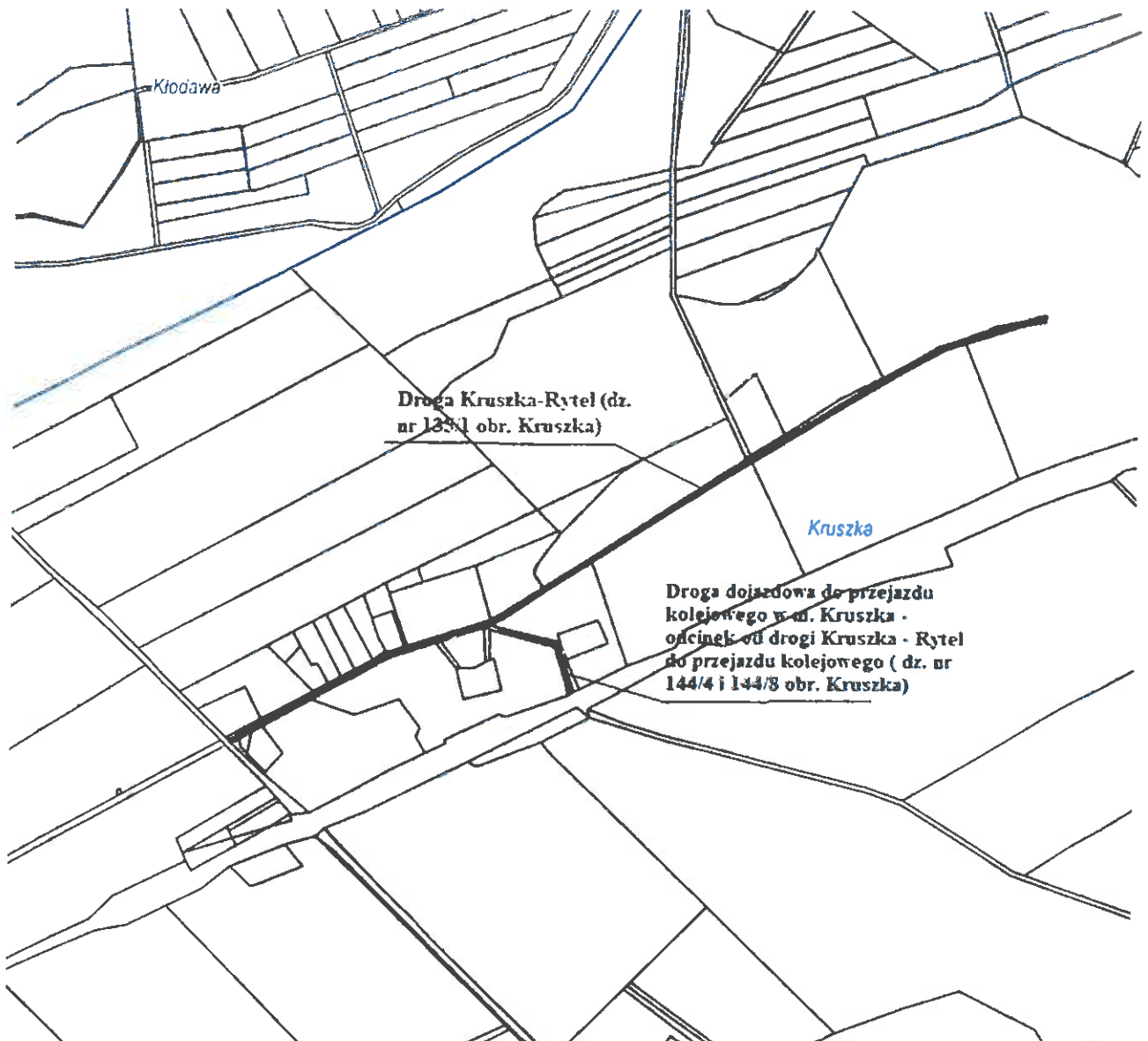


Załącznik Nr 2 do uchwały Nr VII/101/2019  
Rady Gminy w Chojnicach  
z dnia 31 maja 2019 r.



Przebieg drogi gminnej: Droga dojazdowa do przejazdu kolejowego - od skrzyżowania z drogą gminną nr 239018G Cołdanki-Nieżyłowice do przejazdu kolejowego - dz. nr 159/1 obr. Angowice.

Załącznik Nr 3 do uchwały Nr VII/101/2019  
Rady Gminy w Chojnicach  
z dnia 31 maja 2019 r.



Przebieg drogi gminnej: Droga Kruszka-Rytel (dz. nr 135/1 obr. Kruszka) i droga dojazdowa do przejazdu kolejowego w m. Kruszka - odcinek od drogi Kruszka - Rytel do przejazdu kolejowego ( dz. nr 144/4 i 144/8 obr. Kruszka).

### Uzasadnienie

Zgodnie z art. 7 ust. 2 Ustawy o drogach publicznych (*Dz. U. z 2018 r. Poz. 2068 z późn. zm.*) zaliczenie do kategorii dróg gminnych następuje w drodze uchwały rady gminy po zasięgnięciu opinii właściwego zarządu powiatu.

Zaliczenie dróg wewnętrznych poz. 2 i 4 do kategorii dróg gminnych jest podyktowane faktem, że w ich ciągu usytuowane są przejazdy kolejowe kategorii D, które PKP na mocy *Rozporządzenia Ministra Infrastruktury i Rozwoju z dnia 20 października 2015 r. w sprawie warunków technicznych, jakim powinny odpowiadać skrzyżowania linii kolejowych oraz bocznic kolejowych z drogami i ich usytuowanie (Dz.U. Z 2015 r, poz. 1744)* może przekształcić na przejazdy kategorii F (użytkowane na podstawie umowy zawartej między zarządcą kolei, a użytkownikiem przejazdu kolejowo-drogowego lub przejścia), co w rezultacie mocno utrudni korzystanie z nich ich użytkownikom – są to głównie drogi śródpolne, stanowiące dojazdy do gruntów rolnych.

Projekt

z dnia 14 maja 2019 r.

Zatwierdzony przez .....

**UCHWAŁA NR VII/102/2019  
Rady Gminy w Chojnicach**

z dnia 31 maja 2019 r.

**w sprawie miejscowego planu zagospodarowania przestrzennego terenu działki nr 214/1  
obręb Nieżychowice gm. Chojnice**

Na podstawie art. 20 ust. 1 ustawy z dnia 27 marca 2003 r. o planowaniu i zagospodarowaniu przestrzennym (t.j. Dz. U. z 2018 r. poz. 1945 ze zm.), art. 12 ust. 3 ustawy z dnia 24 kwietnia 2015 r. o zmianie niektórych ustaw w związku ze wzmocnieniem narzędzi ochrony krajobrazu (Dz. U. z 2015 r. poz. 774 ze zm.) oraz art. 18 ust. 2 pkt 5 i art. 40 ust. 1 ustawy z dnia 8 marca 1990 r. o samorządzie gminnym (t.j. Dz. U. z 2019 r. poz. 506), w związku z uchwałą Nr XIV/145/2011 Rady Gminy w Chojnicach z dnia 28 września 2011 r. w sprawie przystąpienia do sporządzenia miejscowego planu zagospodarowania przestrzennego terenu działki nr 214 obręb Nieżychowice gm. Chojnice, zmienionej uchwałą Nr XIX/325/2016 Rady Gminy w Chojnicach z dnia 21 grudnia 2016 r., po stwierdzeniu braku naruszenia ustaleń „Studium uwarunkowań i kierunków zagospodarowania przestrzennego gminy Chojnice”, uchwalonego uchwałą Nr XXV/417/2017 Rady Gminy w Chojnicach z dnia 9 sierpnia 2017 r., uchwała się:

§ 1. Miejscowy plan zagospodarowania przestrzennego terenu działki nr 214/1 obręb Nieżychowice gm. Chojnice, w granicach obszaru objętego planem miejscowym określonych na załączniku Nr 1 do niniejszej uchwały w skali 1:1000, zwany dalej planem.

**Rozdział 1.  
Przepisy ogólne**

§ 2. Plan obejmuje teren działki nr 214/1 obręb Nieżychowice gm. Chojnice, położony we wsi Karolewo, po południowo – zachodniej stronie drogi wojewódzkiej nr 212 Chojnice – Bytów w sąsiedztwie skrzyżowania z drogą powiatową Nr 2634G Charzykowy – Karolewo.

§ 3. Przedmiotem ustaleń planu są:

- 1) tereny zabudowy usługowo - mieszkalnej, oznaczone na rysunku planu literami UM;
- 2) tereny zabudowy usługowej oraz obiektów produkcyjnych, składów i magazynów, oznaczone na rysunku planu literami UP;
- 3) teren zieleni i wód powierzchniowych śródlądowych, oznaczony na rysunku planu literami Z, WS;
- 4) tereny dróg wewnętrznych, oznaczone na rysunku planu literami KDW;
- 5) tereny infrastruktury technicznej - kanalizacji, oznaczone na rysunku planu literą K;
- 6) teren infrastruktury technicznej - elektroenergetyki, oznaczony na rysunku planu literą E.

§ 4. 1. Integralną częścią uchwały jest rysunek planu, stanowiący załącznik Nr 1 do niniejszej uchwały.

2. Rozstrzygnięcie o sposobie rozpatrzenia uwag do projektu planu stanowi załącznik Nr 2 do niniejszej uchwały.

3. Rozstrzygnięcie o sposobie realizacji zapisanych w planie inwestycji z zakresu infrastruktury technicznej, które należą do zadań własnych gminy oraz zasadach ich finansowania, stanowi załącznik Nr 3 do niniejszej uchwały.

4. Dla każdego wydzielonego liniami rozgraniczającymi terenu, oznaczonego symbolem, obowiązują jednocześnie ustalenia ogólne określone w *Rozdziale 2* i ustalenia szczegółowe określone w *Rozdziale 3* dla danego terenu.

5. Do obowiązujących ustaleń planu należą następujące oznaczenia graficzne:

- 1) linie rozgraniczające tereny o różnym przeznaczeniu lub różnych zasadach zagospodarowania;
- 2) maksymalne nieprzekraczalne linie zabudowy;
- 3) strefa ograniczonego użytkowania wzdłuż linii SN – 15 kV;
- 4) tereny o ograniczonej przydatności pod zabudowę;
- 5) symbole i określenia przeznaczenia terenów wydzielonych liniami rozgraniczającymi;
- 6) wymiarowanie.

6. Do elementów informacyjnych, niebędących ustaleniami planu miejscowego, należą następujące oznaczenia graficzne: orientacyjne linie podziału wewnętrznego terenów o tym samym przeznaczeniu i zasadach zagospodarowania – propozycja podziału na działki.

§ 5. Ilekroć w niniejszej uchwale jest mowa o:

- 1) **uchwale** - należy przez to rozumieć niniejszą uchwałę Rady Gminy;
- 2) **rysunku planu** - należy przez to rozumieć rysunek planu miejscowego na mapie sytuacyjno - wysokościowej w skali 1:1000, stanowiący załącznik Nr 1 do niniejszej uchwały;
- 3) **obszarze planu** - należy przez to rozumieć obszar zawarty w granicach obszaru objętego planem miejscowym;
- 4) **liniach rozgraniczających** - należy przez to rozumieć linie rozgraniczające tereny o różnym przeznaczeniu lub różnych zasadach zagospodarowania;
- 5) **maksymalnej nieprzekraczalnej linii zabudowy** - należy przez to rozumieć linię ograniczającą fragment terenu, na którym dopuszcza się wznoszenie budynków i wiat;
- 6) **terenie** - należy przez to rozumieć teren wyznaczony na rysunku planu miejscowego liniami rozgraniczającymi, oznaczony symbolem składającym się z liczby wskazującej kolejny numer terenu oraz liter określających rodzaj przeznaczenia i sposób zagospodarowania terenu;
- 7) **obiekcie towarzyszącym** – należy przez to rozumieć wiatę lub budynek z pomieszczeniami pomocniczymi, technicznymi i gospodarczymi, niezbędnymi do funkcjonowania budynku realizowanego zgodnie z przeznaczeniem terenu, a także garaż do przechowywania pojazdów;
- 8) **dachu płaskim** - należy przez to rozumieć dach o kącie nachylenia połaci nie większym niż 12°;
- 9) **przepisach odrębnych** - należy przez to rozumieć przepisy ustaw oraz aktów wykonawczych.

## **Rozdział 2.**

### **Ustalenia ogólne - Przeznaczenie i zasady zagospodarowania terenów**

#### **§ 6. 1. Przeznaczenie terenów wydzielonych liniami rozgraniczającymi:**

- 1) tereny zabudowy usługowo - mieszkalnej, oznaczone na rysunku planu symbolami 1 UM i 2 UM, na których obowiązują szczegółowe zasady zagospodarowania określone w § 7;
- 2) tereny zabudowy usługowej oraz obiektów produkcyjnych, składów i magazynów, oznaczone na rysunku planu symbolami 3 UP i 4 UP, na których obowiązują szczegółowe zasady zagospodarowania określone w § 8;
- 3) teren zieleni i wód powierzchniowych śródlądowych, oznaczony na rysunku planu symbolem 5 Z,WS, na którym obowiązują szczegółowe zasady zagospodarowania określone w § 9;
- 4) tereny dróg wewnętrznych, oznaczone na rysunku planu symbolami 6 KDW, 7 KDW, 8 KDW, 9 KDW i 10 KDW, na których obowiązują szczegółowe zasady zagospodarowania określone w § 10;
- 5) tereny infrastruktury technicznej - kanalizacji, oznaczone na rysunku planu symbolami 11 K i 12 K, na których obowiązują szczegółowe zasady zagospodarowania określone w § 11;
- 6) teren infrastruktury technicznej - elektroenergetyki, oznaczony na rysunku planu symbolem 13 E, na którym obowiązują szczegółowe zasady zagospodarowania określone w § 12.

2.

#### Zasady ochrony i kształtowania ładu przestrzennego:

- 1) zagospodarowanie terenów w obszarze planu musi uwzględniać istniejące przebiegi sieci infrastruktury technicznej, z zachowaniem odległości od tych sieci wymaganych przepisami odrębnymi i normami – dopuszcza się możliwość przebudowy w/w sieci i zmiany ich przebiegu;
- 2) w obszarze planu dopuszcza się budowę:
  - a) urządzeń budowlanych związanych z realizowanymi obiektami budowlanymi;
  - b) ogrodzeń z wyłączeniem pełnych oraz z prefabrykowanych pręseł betonowych z uwzględnieniem przepisów odrębnych z wyjątkiem wymienionym w lit. c;
  - c) ogrodzeń pełnych na granicy sąsiednich działek budowlanych o wysokości do 1,6 m;
  - d) podpiwniczeń, o ile pozwolą na to warunki gruntowe;
  - e) realizację niezbędnych sieci uzbrojenia terenu z uwzględnieniem przepisów odrębnych;
- 3) w obszarze planu ustala się zakaz lokalizowania:
  - a) blaszanych obiektów towarzyszących;
  - b) wolnostojących nośników reklamowych i reklam na ogrodzeniach, o ile z ustaleń szczegółowych zawartych w **Rozdziale 3** nie wynika inaczej.

#### 3. Zasady ochrony środowiska, przyrody i krajobrazu kulturowego:

- 1) gospodarka odpadami winna odbywać się zgodnie z obowiązującymi wymaganiami przepisów odrębnych;
- 2) projektowane użytkowanie i zagospodarowanie terenu nie może stanowić źródła zanieczyszczeń dla środowiska wodno – gruntowego – należy zastosować takie rozwiązania techniczne, technologiczne i organizacyjne, aby przeciwdziałać zagrożeniom środowiskowym;
- 3) zakaz odprowadzania zanieczyszczonych wód opadowych i roztopowych do gruntu lub zbiornika wodnego;
- 4) wody opadowe i roztopowe z utwardzonych nawierzchni dróg, parkingów, placów manewrowych i innych zanieczyszczonych, a także inne ścieki, przed odprowadzeniem do odbiornika muszą spełniać wymagania określone w przepisach odrębnych;
- 5) należy przyjąć dopuszczalny poziom hałasu w środowisku zgodnie z przepisami odrębnymi z uwzględnieniem przeznaczenia terenu;
- 6) kształtować zielen z zastosowaniem gatunków przystosowanych do warunków siedliskowych;
- 7) przed przystąpieniem do prowadzenia prac ziemnych zebrać wierzchnią warstwę gleby w celu jej późniejszego wykorzystania do prac pielęgnacyjno – porządkowych;
- 8) ustala się nakaz ochrony gatunków dziko występujących roślin, zwierząt i grzybów oraz ich siedlisk przyrodniczych objętych ochroną, z dopuszczeniem odstępstwa od zakazów obowiązujących w stosunku do gatunków chronionych z uwzględnieniem przepisów odrębnych.

4. **Zasady ochrony dziedzictwa kulturowego i zabytków oraz dóbr kultury współczesnej:** nie ustala się z uwagi na brak występowania obiektów zabytkowych oraz stref ochrony konserwatorskiej i archeologicznej.

5. **Wymagania wynikające z potrzeb kształtowania przestrzeni publicznych:** nie ustala się z uwagi na brak występowania obszarów przestrzeni publicznych.

6. **Zasady kształtowania zabudowy oraz wskaźniki zagospodarowania terenu, maksymalną i minimalną intensywność zabudowy jako wskaźnik powierzchni całkowitej zabudowy w odniesieniu do powierzchni działki budowlanej, minimalny udział procentowy powierzchni biologicznie czynnej w odniesieniu do powierzchni działki budowlanej, maksymalną wysokość zabudowy, minimalną liczbę miejsc do parkowania w tym miejsca przeznaczone na parkowanie pojazdów zaopatrzonej w kartę parkingową i sposób ich realizacji oraz linie zabudowy i gabaryty obiektów:** w obszarze planu nie ogranicza się wysokości budowli, a w celu ochrony przestrzeni powietrznej przed przeszkodami lotniczymi zastosowanie mają przepisy odrębne.

7. Granice i sposoby zagospodarowania terenów lub obiektów podlegających ochronie, ustalonych na podstawie odrębnych przepisów, w tym terenów górniczych, a także obszarów szczególnego zagrożenia powodzią oraz obszarów osuwania się mas ziemnych: nie ustala się ze względu na brak takich terenów, obiektów i obszarów.

8. Szczegółowe zasady i warunki scalania i podziału nieruchomości objętych planem miejscowym: nie występuje potrzeba określania.

9. Szczegółne warunki zagospodarowania terenów oraz ograniczenia w ich użytkowaniu, w tym zakaz zabudowy: obowiązują zasady ustalone w *Rozdziale 3* dla poszczególnych terenów z wyjątkiem terenów, dla których nie ustala się.

10. Zasady modernizacji, rozbudowy i budowy systemów komunikacji i infrastruktury technicznej:

- 1) ustala się powiązanie obszaru planu z zewnętrznym układem komunikacyjnym poprzez przylegającą do obszaru planu drogę publiczną wojewódzką nr 212 Chojnice – Bytów;
- 2) zaopatrzenie w wodę docelowo z projektowanej gminnej sieci wodociągowej – do czasu jej wybudowania dopuszcza się zaopatrzenie w wodę z istniejącego w obszarze planu wodociągu ŻL 150;
- 3) odprowadzenie ścieków docelowo do gminnego systemu kanalizacji sanitarnej poprzez przepompownie ścieków projektowane na terenach 11 K i 12 K - do czasu wybudowania systemu zbiorczej kanalizacji sanitarnej dopuszcza się gromadzenie ścieków w bezodpływowych zbiornikach na ścieki z wywozem na oczyszczalnię ścieków;
- 4) odprowadzenie wód opadowych i roztopowych bezpośrednio do gruntu w granicach działki, z możliwością gromadzenia ich w zbiornikach w celu późniejszego wykorzystania, lub do odbiornika, w tym do kanalizacji deszczowej po jej wybudowaniu;
- 5) budowa systemów telekomunikacyjnych, w tym szerokopasmowych, zgodnie z przepisami odrębnymi;
- 6) zaopatrzenie w energię elektryczną z istniejącej i projektowanej sieci elektroenergetycznej, z uwzględnieniem zasad ustalonych w *ust. 13*;
- 7) dopuszcza się docelowe zaopatrzenie w gaz ziemny zgodnie z przepisami odrębnymi;
- 8) zaopatrzenie w ciepło z wykorzystaniem źródeł indywidualnych w oparciu o nieemisyjne lub niskoemisyjne systemy ogrzewania.

11. Sposób i termin tymczasowego zagospodarowania, urządzenia i użytkowania terenów: nie określa się ze względu na brak potrzeby takiego zagospodarowania.

12. Stawki procentowe, na podstawie których ustala się opłatę, o której mowa w *art. 36 ust. 4 ustawy o planowaniu i zagospodarowaniu przestrzennym*: dla wszystkich terenów ustala się 30%.

13. Zasady zaopatrzenia w energię elektryczną:

- 1) zasilanie projektowanej zabudowy usługowo - mieszkalnej, usługowej, obiektów produkcyjnych, składów, magazynów oraz terenów urządzeń odprowadzania ścieków z projektowanej stacji transformatorowej zlokalizowanej na terenie oznaczonym symbolem 13 E, na geodezyjnie wydzielonej działce;
- 2) zasilanie stacji, o której mowa w *pkt 1*, liniami kablowymi średniego napięcia (SN) poprzez wplot w ciąg linii SN relacji PZ Karolewo – Chojnice Szpital lub w ciąg linii relacji PZ Karolewo – linia napowietrzna SN Niezychowice;
- 3) w przypadku zasilania obiektów lokalizowanych na terenach oznaczonych symbolami 3 UP i 4 UP mocą powyżej 50 kW na obiekt, dopuszcza się alternatywny sposób zasilania z abonenckich stacji transformatorowych lokalizowanych na działkach poszczególnych inwestorów - zasilanie stacji liniami SN z projektowanej stacji na terenie 13 E lub z projektowanych złączy kablowych SN lokalizowanych przy drodze;
- 4) ze stacji transformatorowej 13 E należy wyprowadzić linie kablowe niskiego napięcia i prowadzić je przelotem poprzez złącza kablowo - pomiarowe lub złącza kablowe, zabudowane w linii ogrodzenia działek, z dostępem do drogi;
- 5) dopuszcza się budowę linii kablowych średniego i niskiego napięcia oraz złączy kablowo-pomiarowych w drogach wewnętrznych na zasadach określonych w przepisach odrębnych;

- 6) alternatywnie dopuszcza się budowę złączy kablowo-pomiarowych na terenie 13 E, skąd należy wybudować zalicznikowe linie niskiego napięcia do poszczególnych projektowanych budynków.

### Rozdział 3.

#### Ustalenia szczegółowe – Karty terenów wydzielonych liniami rozgraniczającymi

##### § 7. Karta terenów: 1 UM i 2 UM

1. **Przeznaczenie terenu:** teren zabudowy usługowo –mieszkalnej.

2. **Zasady ochrony i kształtowania ład przestrzennego:**

dopuszcza się:

1) budowę budynków:

a) usługowych (w tym handlowych);

b) w przeliczeniu na jedną działkę budowlaną jednego wolnostojącego mieszkalnego jednorodzinnego jako funkcję uzupełniającą, spełniającą warunek określony w ust. 4 pkt 1 lub jednego wolnostojącego usługowo - mieszkalnego o powierzchni całkowitej funkcji mieszkaniowej nieprzekraczającej 50% powierzchni całkowitej budynku usługowo - mieszkalnego;

2) budowę obiektów towarzyszących wolnostojących lub dobudowanych do budynków;

3) umieszczanie szyldów na elewacjach budynków mieszczących usługi, o powierzchni tablicy reklamowej, mierzonej w obrysie zewnętrznym, nie większej niż 2 m<sup>2</sup>;

4) wszelką działalność usługową (w tym handlową) spełniającą wymóg określony w ust. 3;

3. **Zasady ochrony środowiska, przyrody i krajobrazu kulturowego:** ustala się zakaz realizacji przedsięwzięć mogących zawsze znacząco oddziaływać na środowisko, wymienionych w przepisach odrębnych - zakaz nie dotyczy inwestycji telekomunikacyjnych realizowanych zgodnie z przepisami odrębnymi oraz niezbędnych sieci uzbrojenia terenu.

4. **Zasady kształtowania zabudowy oraz wskaźniki zagospodarowania terenu:**

1) maksymalna intensywność zabudowy – 1,5, w tym zabudowy mieszkaniowej – 0,5;

2) minimalna intensywność zabudowy – 0,01;

3) powierzchnia zabudowy do 50% powierzchni działki;

4) minimalny udział powierzchni biologicznie czynnej – 40% powierzchni działki budowlanej;

5) wysokość:

a) budynki mieszkalne, usługowe i usługowo - mieszkalne do II kondygnacji nadziemnych i do 12,0 m;

b) obiekty towarzyszące parterowe o wysokości do 7,0 m;

6) na każdej działce budowlanej należy przewidzieć:

a) w przeliczeniu na jedno mieszkanie co najmniej 1 miejsce do parkowania lub garaż dla samochodów użytkowników stałych i 1 miejsce do parkowania lub garaż dla samochodów użytkowników przebywających okresowo;

b) w przypadku działalności usługowej nie mniej niż 2 miejsca do parkowania do 50 m<sup>2</sup> powierzchni użytkowej usług lub powierzchni sprzedaży i dodatkowo 1 miejsce do parkowania na każde 50 m<sup>2</sup> powyżej 50 m<sup>2</sup>, w tym dla pojazdów zaopatrzonych w kartę parkingową zgodnie z przepisami odrębnymi, przy czym do obliczeń ilości miejsc nie uwzględnia się powierzchni magazynowej;

c) miejsca do parkowania mogą być realizowane jako naziemne, wkomponowane w zagospodarowanie terenu, lub jako wbudowane w budynki;

7) ustala się maksymalne nieprzekraczalne linie zabudowy w odległościach 4,0 m i 6,0 m od linii rozgraniczających przylegających dróg wewnętrznych i terenu infrastruktury technicznej, tak jak wrysowano na rysunku planu;

8) dachy:



- a) na budynkach mieszkalnych, usługowych i usługowo - mieszkalnych z głównymi połączeniami w układzie dwuspadowym o symetrycznym kącie nachylenia tych połączy od 35° do 45°;
  - b) na obiektach towarzyszących dwuspadowe o symetrycznym kącie nachylenia połączy od 20° do 45°, a na dobudowanych do budynków dopuszcza się także jednospadowe o kącie nachylenia połączy dachowych od 25° do 45° lub płaskie;
- 9) pokrycie dachów innych niż płaskie dachówką ceramiczną lub materiałami przypominającymi wyglądem w/w pokrycie - w kolorach naturalnej cegły lub brązowym – matowym.

**5. Szczególne warunki zagospodarowania terenów oraz ograniczenia w ich użytkowaniu, w tym zakaz zabudowy:**

- 1) na terenie **1 UM** wyznacza się tereny o ograniczonej przydatności pod zabudowę, w obrębie których należy uwzględnić niekorzystne warunki fizjograficzne;
- 2) na terenie **2 UM** wyznacza się strefę ograniczonego użytkowania wzdłuż istniejącej linii napowietrznej elektroenergetycznej SN 15 kV w odległości 5,0 m od osi linii (licząc w poziomie), tak jak wrysowano na rysunku planu, w obrębie której obowiązuje:
  - a) zakaz sadzenia drzew;
  - b) lokalizowanie zabudowy zgodnie z przepisami odrębnymi i normami;
- 3) strefa, o której mowa w pkt 2, ulega likwidacji na odcinkach, na których nastąpi demontaż linii napowietrznej.

**6. Zasady obsługi w zakresie komunikacji:** ustala się obsługę komunikacyjną bezpośrednio z dróg wewnętrznych **7 KDW, 8 KDW i 9 KDW.**

**7. Minimalna powierzchnia nowo wydzielonych działek budowlanych:** 0,1 ha.

#### **§ 8. Karta terenów 3 UP i 4 UP**

**1. Przeznaczenie terenu:** teren zabudowy usługowej oraz obiektów produkcyjnych, składów i magazynów.

**2. Zasady ochrony i kształtowania ład przestrzennego:**

1) dopuszcza się:

- a) budowę budynków usługowych (w tym handlowych) oraz budynków produkcyjnych, składów i magazynów wraz z obiektami towarzyszącymi z uwzględnieniem zapisu w pkt 2;
- b) wszelką działalność usługową (w tym handlową) i produkcyjną spełniającą wymóg określony w ust. 3;
- c) budowę obiektów małej architektury;
- d) urządzenie miejsc do parkowania pojazdów i placów manewrowych;
- e) wydzielenie dojazdów i dojeżdź dla obsługi obiektów budowlanych;
- f) zieleni towarzyszącą;
- g) umieszczanie szyldów wolnostojących o powierzchni tablicy reklamowej, mierzonej w obrysie zewnętrznym, nie większej niż 8 m<sup>2</sup>, lub w powiązaniu z obiektami budowlanymi;

2) ustala się zakaz budowy stacji paliw.

**3. Zasady ochrony środowiska, przyrody i krajobrazu kulturowego:** wprowadza się zakaz lokalizacji zakładów o zwiększonym lub dużym ryzyku wystąpienia poważnych awarii wymienionych w przepisach odrębnych.

**4. Zasady kształtowania zabudowy oraz wskaźniki zagospodarowania terenu:**

- 1) maksymalna intensywność zabudowy – 2,0;
- 2) minimalna intensywność zabudowy – 0,01;
- 3) powierzchnia zabudowy do 70% powierzchni działki;
- 4) minimalny udział powierzchni biologicznie czynnej – 20% powierzchni działki budowlanej;

- 5) wysokość budynków do 12,0 m, z dopuszczeniem wyższych, o ile wysokość powyżej 12,0 m jest wymuszona technologią lub uwarunkowaniami technicznymi produkcji, ale nie wyższych niż 20,0 m;
- 6) ustalenia w zakresie minimalnej liczby miejsc do parkowania i sposobu ich realizacji:
  - a) dla działalności usługowej należy przewidzieć na każdej z działek budowlanych nie mniej niż 2 miejsca do parkowania do 50 m<sup>2</sup> powierzchni użytkowej usług lub powierzchni sprzedaży i dodatkowo 1 miejsce do parkowania na każde 50 m<sup>2</sup> powyżej 50 m<sup>2</sup>, przy czym do obliczeń ilości miejsc nie uwzględnia się powierzchni magazynowej;
  - b) dla działalności produkcyjnej nie mniej niż 1 miejsce w przeliczeniu na każde 5 zatrudnionych osób;
  - c) na każdej z działek budowlanych należy przewidzieć miejsca przeznaczone na parkowanie pojazdów zaopatrzone w kartę parkingową zgodnie z przepisami odrębnymi;
  - d) miejsca do parkowania mogą być realizowane jako naziemne, wkomponowane w zagospodarowanie terenu, lub jako wbudowane w budynki;
- 7) ustala się maksymalne nieprzekraczalne linie zabudowy w odległościach 6,0 m i 14,0 m od linii rozgraniczających dróg wewnętrznych i terenu infrastruktury technicznej, tak jak wrysowano na rysunku planu;
- 8) dachy dowolne.

**5. Szczególne warunki zagospodarowania terenów oraz ograniczenia w ich użytkowaniu, w tym zakaz zabudowy:** wprowadza się zakaz zabudowy mieszkaniowej oraz przeznaczania części budynków na cele mieszkaniowe.

**6. Zasady obsługi w zakresie komunikacji:** ustala się obsługę komunikacyjną bezpośrednio z dróg wewnętrznych 6 KDW i 7 KDW.

**7. Minimalna powierzchnia nowo wydzielonych działek budowlanych:** 0,3 ha.

#### **§ 9. Karta terenu: 5 Z, WS**

**1. Przeznaczenie terenu:** teren zieleni i wód powierzchniowych śródlądowych.

**2. Zasady ochrony i kształtowania ład przestrzennego:**

1) dopuszcza się:

- a) budowę oświetlenia i elementów małej architektury;
- b) wprowadzenie zieleni niskiej, średniej i wysokiej;
- c) wykorzystanie istniejącego zbiornika wodnego jako zbiornika retencyjnego dla wód opadowych z możliwością jego pogłębienia;

2) wprowadza się zakaz zasypywania istniejącego zbiornika wodnego;

3) ustala się obowiązek uporządkowania istniejącej zieleni poprzez zastosowanie zabiegów ochronnych i pielęgnacyjnych.

**3. Szczególne warunki zagospodarowania terenów oraz ograniczenia w ich użytkowaniu, w tym zakaz zabudowy:** ustala się zakaz budowy budynków i wiat.

**4. Zasady obsługi w zakresie komunikacji:** ustala się obsługę komunikacyjną bezpośrednio z drogi wewnętrznej 7 KDW.

#### **§ 10. Karta terenów: 6 KDW, 7 KDW, 8 KDW, 9 KDW i 10 KDW**

**1. Przeznaczenie terenu:** teren drogi wewnętrznej.

**2. Zasady ochrony i kształtowania ład przestrzennego:**

1) ustala się szerokości dróg wewnętrznych, zgodne z rysunkiem planu, tj. poza skrzyżowaniami:

- a) 6 KDW – 12,0 m;
- b) 7 KDW – 10,0 m, na obu końcach zakończona placami do zawracania o wym. 20,0 m x 20,0 m;
- c) 8 KDW – 10,0 m, zakończona placem do zawracania o wym. 20,0 m x 20,0 m;

d) 9 KDW – 8,0 m, zakończona placem do zawracania o wym. 20,0 m x 20,0 m;

e) 10 KDW – o zmiennej szerokości do 10,0 m;

2) dopuszcza się budowę dróg wewnętrznych jako ciągów pieszo - jezdnych;

3) wprowadza się zakaz umieszczania reklam;

4) ustala się obowiązek zapewnienia dojazdu do terenów infrastruktury technicznej.

3. **Zasady modernizacji, rozbudowy i budowy systemów komunikacji i infrastruktury technicznej:** ustala się powiązania komunikacyjne dróg wewnętrznych:

1) wzajemne;

2) drogi wewnętrznej 10 KDW z przylegającą drogą wojewódzką nr 212 Chojnice – Bytów w obrębie skrzyżowania z drogą powiatową Nr 2634G Charzykowy – Karolewo.

#### **§ 11. Karta terenów 11 K i 12 K**

1. **Przeznaczenie terenu:** teren infrastruktury technicznej - kanalizacji.

2. **Zasady ochrony i kształtowania ład przestrzennego:**

1) dopuszcza się budowę infrastruktury technicznej - kanalizacji wraz z niezbędnymi obiektami budowlanymi, instalacjami i urządzeniami;

2) ustala się zakaz umieszczania reklam.

3. **Zasady kształtowania zabudowy oraz wskaźniki zagospodarowania terenu:**

1) maksymalna intensywność zabudowy – 0,5;

2) minimalna intensywność zabudowy: nie określa się;

3) wskaźnik powierzchni zabudowy nie może przekroczyć 50% powierzchni terenu;

4) minimalny udział powierzchni działki biologicznie czynnej – 10% powierzchni działki budowlanej;

5) wysokość budynku do 4,0 m;

6) ustalenia w zakresie minimalnej liczby miejsc do parkowania i sposobu ich realizacji: nie dotyczy;

7) dopuszcza się budowę bezpośrednio przy linii rozgraniczającej drogi wewnętrznej;

8) dach płaski lub dwuspadowy o nachyleniu połaci do 30°.

4. **Zasady obsługi w zakresie komunikacji i infrastruktury technicznej:** ustala się obsługę komunikacyjną bezpośrednio z przylegających dróg wewnętrznych 7 KDW i 8 KDW.

#### **§ 12. Karta terenu 13 E**

1. **Przeznaczenie terenu:** teren infrastruktury technicznej - elektroenergetyki.

2. **Zasady ochrony i kształtowania ład przestrzennego:**

1) dopuszcza się budowę stacji transformatorowej SN/nn wraz z niezbędnymi obiektami budowlanymi, instalacjami i urządzeniami;

2) ustala się zakaz umieszczania reklam.

3. **Zasady kształtowania zabudowy oraz wskaźniki zagospodarowania terenu:**

1) maksymalna intensywność zabudowy – 0,5;

2) minimalna intensywność zabudowy: nie określa się;

3) powierzchnia zabudowy do 50% powierzchni działki;

4) minimalny udział powierzchni biologicznie czynnej – 10% powierzchni działki budowlanej;

5) wysokość budynku do 4,0 m;

6) ustalenia w zakresie minimalnej liczby miejsc do parkowania i sposobu ich realizacji: nie dotyczy;

7) dopuszcza się budowę bezpośrednio przy linii rozgraniczającej drogi wewnętrznej;

8) dach płaski lub dwuspadowy o nachyleniu połaci do 30°.

4. Zasady obsługi w zakresie komunikacji: ustala się obsługę komunikacyjną bezpośrednio z przylegającej drogi wewnętrznej 7 KDW.

#### **Rozdział 4. Przepisy końcowe**

§ 13. Wykonanie uchwały powierza się Wójtowi Gminy Chojnice.

§ 14. Uchwała podlega ogłoszeniu w Dzienniku Urzędowym Województwa Pomorskiego oraz publikacji na stronie internetowej gminy i wchodzi w życie po upływie 14 dni od daty jej ogłoszenia.

Wnioskodawca:


WÓJT GMINY CHOJNICE

/-/ dr inż. Zbigniew Szczepański

Przewodniczący Rady

**Ryszard Kontek**

Projekt uchwały odpowiada przepisom prawa, stąd nie wnoszę uwag.



MIEJSKOWY PLAN ZAGOSPODAROWANIA PRZESTRZENNEGO TERENU  
DZIAŁKI NR 214/1 OBREB NIEZYCHOWICE GMINA CHOJNICE

RYSUNEK PLANU - PROJEKT

1:1000



WYRYS ZE STUDIUM UWARUNKOWAN I KIERUNKÓW ZAGOSPODAROWANIA PRZESTRZENNEGO GMINY CHOJNICE



LEGENDA:

- GRANICE OBSZARU OBJĘTEGO PLANEM MIEJSKOWYM
- GRANICA ADMINISTRACYJNA MIASTA CHOJNICE
- OBOWIAZUJĄCE USTALENIA PLANU MIEJSKOWEGO
- LINIE ROZGRANICZAJĄCE TERENY O RÓŻNYM PRZEZNACZENIU LUB RÓŻNYCH ZASADACH ZAGOSPODAROWANIA
- MAKSYMALNE NIEPRZEKROKALNE LINIE ZABUDOWY
- STREFA OGRANICZONEGO UŻYTKOWANIA WZDŁUŻ LINII 8kV-15 kV
- TERENY O OGRANICZONEJ PRZYDATNOŚCI POD ZABUDOWĘ
- UM TERENY ZABUDOWY USŁUGOWO - MIESZKALNEJ
- UP TERENY ZABUDOWY USŁUGOWEJ ORAZ OBIEKTÓW PRODUKCYJNYCH, SKŁADÓW I MAGAZYNÓW
- Z, WS TERENY ZIELENI I WÓD POWIERZCHNIOWYCH I PODZIEMNYCH
- KDW TERENY DRÓG WEWNĘTRZNYCH
- K TERENY INFRASTRUKTURY TECHNICZNEJ - KANALIZACJA
- E TERENY INFRASTRUKTURY TECHNICZNEJ - ELEKTROENERGETYKI
- WYMIAROWANIE
- ELEMENTY INFORMACYJNE NIEBĘDĄCE USTALENIAMI PLANU MIEJSKOWEGO
- ORIENTACYJNE LINIE PODZIAŁU WEWNĘTRZNEGO TERENÓW O TYM SAMYM PRZEZNACZENIU I ZASADACH ZAGOSPODAROWANIA - WPROWADZAJĄ PODZIAŁ NA DZIAŁKI

1. KIERUNKI ZMIAN W STRUKTURZE PRZESTRZENNEJ ORAZ W PRZEZNACZENIU TERENÓW
- obszar o obszarze m. Ułwego, docelowego zamieszkania, w tym:
    - obszar przeznaczony do zabudowy mieszkaniowej
    - obszar przeznaczony do zabudowy usługowej
    - obszar przeznaczony do zabudowy przemysłowej
    - obszar przeznaczony do zabudowy w tym z dominującym podziemnym przebiegiem linii
  - M - zabudowa mieszkalna
  - UP - zabudowa usługowo-produkcyjna
  - ZP - zieleni urządzonej i cmentarz
- NA STYPIE UŁOGOWEJ I WYŁOŻENIA DO PUBLICZNEGO WOLANU OŚWIADCZEŃ
- GRANICA ZMIAN WPROWADZONYCH DO STUDIUM WYKREŚLONY ZASĘG AGLOMERACJI SWORNEGACIE
  - WYKREŚLONY ZASĘG AGLOMERACJI CHOJNICE
  - WYKREŚLONY WARIANT OBWODNICZY CHOJNICE

PROJEKTANT: Marzena Osuch  
ORGAN SPORZADZAJĄCY PLAN: WÓJT GMINY CHOJNICE

Załącznik Nr 1  
do uchwały Nr VII.1.A.02.12.018  
Rady Gminy w Chojnicach  
z dnia 20.10.2018 r.

Załącznik Nr 2 do uchwały Nr VII/102/2019  
Rady Gminy w Chojnicach  
z dnia 31 maja 2019 r.

**Rozstrzygnięcie o sposobie rozpatrzenia uwag do projektu miejscowego planu zagospodarowania przestrzennego terenu działki nr 214/1 obręb Nieżychowice gm. Chojnice.**

**Rozstrzygnięcie o sposobie rozpatrzenia uwag do projektu miejscowego planu zagospodarowania przestrzennego terenu działki nr 214/1 obręb Nieżychowice, gm. Chojnice.**

W okresie wyłożenia projektu planu wraz z prognozą oddziaływania na środowisko do publicznego wglądu w dniach od 20 lutego 2019 r. do 20 marca 2019 r. (z wyjątkiem sobót i niedziel) oraz w terminie 14 dni po tym okresie, tj. do dnia 03 kwietnia 2019 r., **nie wniesiono żadnych uwag.**

Przewodniczący Rady

**Ryszard Kontek**

Załącznik Nr 3 do uchwały Nr VII/102/2019  
Rady Gminy w Chojnicach  
z dnia 31 maja 2019 r.

**Rozstrzygnięcie o sposobie realizacji zapisanych w planie inwestycji z zakresu infrastruktury technicznej, które należą do zadań własnych gminy oraz zasadach ich finansowania do projektu miejscowego planu zagospodarowania przestrzennego terenu działki nr 214/1 obręb Niezychowice gm. Chojnice.**

**Rozstrzygnięcie o sposobie realizacji zapisanych w planie inwestycji z zakresu infrastruktury technicznej, które należą do zadań własnych gminy oraz zasadach ich finansowania do projektu miejscowego planu zagospodarowania przestrzennego terenu działki nr 214/1 obręb Niezychowice, gm. Chojnice.**

§ 1. 1. Inwestycje z zakresu infrastruktury technicznej, służące zaspokajaniu zbiorowych potrzeb mieszkańców stanowią, zgodnie z art. 7 ust. 1 ustawy z dnia 8 marca 1990 r. o samorządzie gminnym (t.j. Dz. U. z 2019 r. poz. 506), zadania własne gminy.

2. Prognozowany koszt inwestycji został określony w sporządzonej na potrzeby projektu planu prognozy skutków finansowych, natomiast rzeczywisty koszt inwestycji zostanie określony w wyniku zamówienia w trybie ustawy Prawo o zamówieniach publicznych.

§ 2. Opis sposobu realizacji inwestycji wskazanych w § 1:

- 1) realizacja inwestycji będzie przebiegać zgodnie z obowiązującymi przepisami, w tym m. in. prawa budowlanego, o zamówieniach publicznych, o samorządzie gminnym, gospodarce komunalnej i o ochronie środowiska;
- 2) inwestycje w zakresie przesyłania i dystrybucji energii elektrycznej i ciepła realizowane będą zgodnie z obowiązującymi przepisami w tym zakresie;
- 3) realizacja i finansowanie inwestycji w zakresie infrastruktury technicznej nie wyszczególnionych w § 1 ust. 1 jest przedmiotem umowy zainteresowanych stron.

§ 3. Finansowanie inwestycji z zakresu infrastruktury technicznej, które należą do zadań własnych gminy, ujętych w niniejszym planie podlega przepisom ustawy z dnia 27 sierpnia 2009 r. o finansach publicznych (t.j. Dz. U. z 2017 poz. 2077 ze zm.), przy czym:

- 1) wydatki majątkowe gminy określa uchwała Rady Gminy,
- 2) wydatki inwestycyjne finansowane z budżetu gminy ustala się w uchwale budżetowej.

§ 4. 1. Zadania w zakresie budowy dróg publicznych finansowane będą przez budżet gminy lub na podstawie porozumień z innymi podmiotami.

2. Zadania w zakresie budowy sieci wodociągowej i kanalizacji będą finansowane na podstawie art. 15 ust. 1 ustawy z dnia 7 czerwca 2001 r. o zbiorowym zaopatrzeniu w wodę i zbiorowym odprowadzeniu ścieków (t.j. Dz. U. z 2018 r. poz. 1152 ze zm.), ze środków budżetu gminy lub poprzez partnerstwo publiczno - prawne.

3. Zadania w zakresie budowy sieci energetycznych będą finansowane na podstawie art. 7 ustawy z dnia 10 kwietnia 1997 r. Prawo energetyczne (t.j. Dz. U. z 2018 r. poz. 755 ze zm.).

§ 5. Prognozowane źródła finansowania przez gminę:

- 1) dochody własne,
- 2) dotacje,
- 3) pożyczki preferencyjne,

4) fundusze Unii Europejskiej.

Przewodniczący Rady

**Ryszard Kontek**



## Uzasadnienie

Rada Gminy w Chojnicach w dniu 28 września 2011 r. podjęła uchwałę Nr XIV/145/2011 w sprawie przystąpienia do sporządzenia miejscowego planu zagospodarowania przestrzennego terenu działki nr 214 obręb Niezychowice gm. Chojnice, zmienioną uchwałą Nr XIX/325/2016 Rady Gminy w Chojnicach z dnia 21 grudnia 2016 r.

Tereny wyznaczone w granicach obszaru objętego opracowaniem planu zgodnie z ustaleniami „Studium uwarunkowań i kierunków zagospodarowania przestrzennego gminy Chojnice”, uchwalonego uchwałą Nr XXV/417/2017 Rady Gminy w Chojnicach z dnia 9 sierpnia 2017 r., leżą w obszarach rozwoju zabudowy o dominującym podstawowym przeznaczeniu pod zabudowę usługowo – produkcyjną i zielenią urządzonej.

W związku z powyższym przeznaczenie terenów pod zabudowę usługowo – mieszkalną, a także usługową oraz obiektów produkcyjnych, składów i magazynów jest zgodne z polityką przestrzenną gminy określoną w w/w „Studium”, które wiąże wewnętrznie organ gminy w jej planach przy sporządzaniu projektów planów miejscowych.

Po przeprowadzeniu procedury planistycznej zgodnie z ustawą z dnia 27 marca 2003 r. o planowaniu i zagospodarowaniu przestrzennym, a także strategicznej oceny oddziaływania na środowisko zgodnie z ustawą z dnia 3 października 2008 r. o udostępnianiu informacji o środowisku i jego ochronie, udziale społeczeństwa w ochronie środowiska oraz o ocenach oddziaływania na środowisko, przedstawia się do uchwalenia projekt planu wraz z rozstrzygnięciem rozpatrzenia uwag i rozstrzygnięciem o sposobie realizacji zapisanych w planie inwestycji z zakresu infrastruktury technicznej, które należą do zadań własnych gminy oraz zasadach ich finansowania.

Dostosowanie się w przypadku przyszłej działalności inwestycyjnej do zaleceń planu warunkuje prawidłowy przebieg prowadzonych inwestycji, zarówno w fazie realizacji jak i przyszłej eksploatacji, zgodny z ustaleniami planu.

Projekt

z dnia 15 maja 2019 r.

Zatwierdzony przez .....

**UCHWAŁA NR VII/103/2019  
Rady Gminy w Chojnicach**

z dnia 31 maja 2019 r.

**w sprawie przystąpienia do sporządzenia zmiany miejscowego planu zagospodarowania przestrzennego terenów pod zabudowę produkcyjną i usługową we wsi Topole, obręb Niezychowice, gm. Chojnice**

Na podstawie art. 14 ust. 1, 2, 3 i 4 oraz art. 15 ust. 2 w związku z art. 27 ustawy z dnia 27 marca 2003 r. o planowaniu i zagospodarowaniu przestrzennym (t.j. Dz. U. z 2018 r., poz. 1945 ze zm.) oraz art. 18 ust. 2 pkt 15 ustawy z dnia 8 marca 1990 r. o samorządzie gminnym (t.j. Dz. U. z 2019 r., poz. 506),

**Rada Gminy  
uchwala, co następuje:**

§ 1. 1. Przystępuje się do zmiany miejscowego planu zagospodarowania przestrzennego terenów pod zabudowę produkcyjną i usługową we wsi Topole, obręb Niezychowice, gm. Chojnice uchwalonego uchwałą Nr VII/122/2015 Rady Gminy w Chojnicach z dnia 28 sierpnia 2015 r. (publikacja Dz. Urz. Woj. Pomorskiego poz. 3067 z dnia 07.10.2015 r.).

2. Granice obszaru objętego zmianą planu oznaczono na mapie, stanowiącej załącznik graficzny do niniejszej uchwały.

§ 2. Opracowanie obejmuje problematykę wskazaną w art. 15 ustawy z dnia 27 marca 2003 r. o planowaniu i zagospodarowaniu przestrzennym.

§ 3. Wykonanie uchwały powierza się Wójtowi Gminy Chojnice.

§ 4. Uchwała wchodzi w życie z dniem podjęcia i podlega ogłoszeniu poprzez jej wywieszenie na tablicy ogłoszeń Urzędu Gminy w Chojnicach oraz zamieszczeniu w Biuletynie Informacji Publicznej.

Wnioskodawca:

WÓJT GMINY CHOJNICE

/-/ dr inż. Zbigniew Szczepański

Przewodniczący Rady

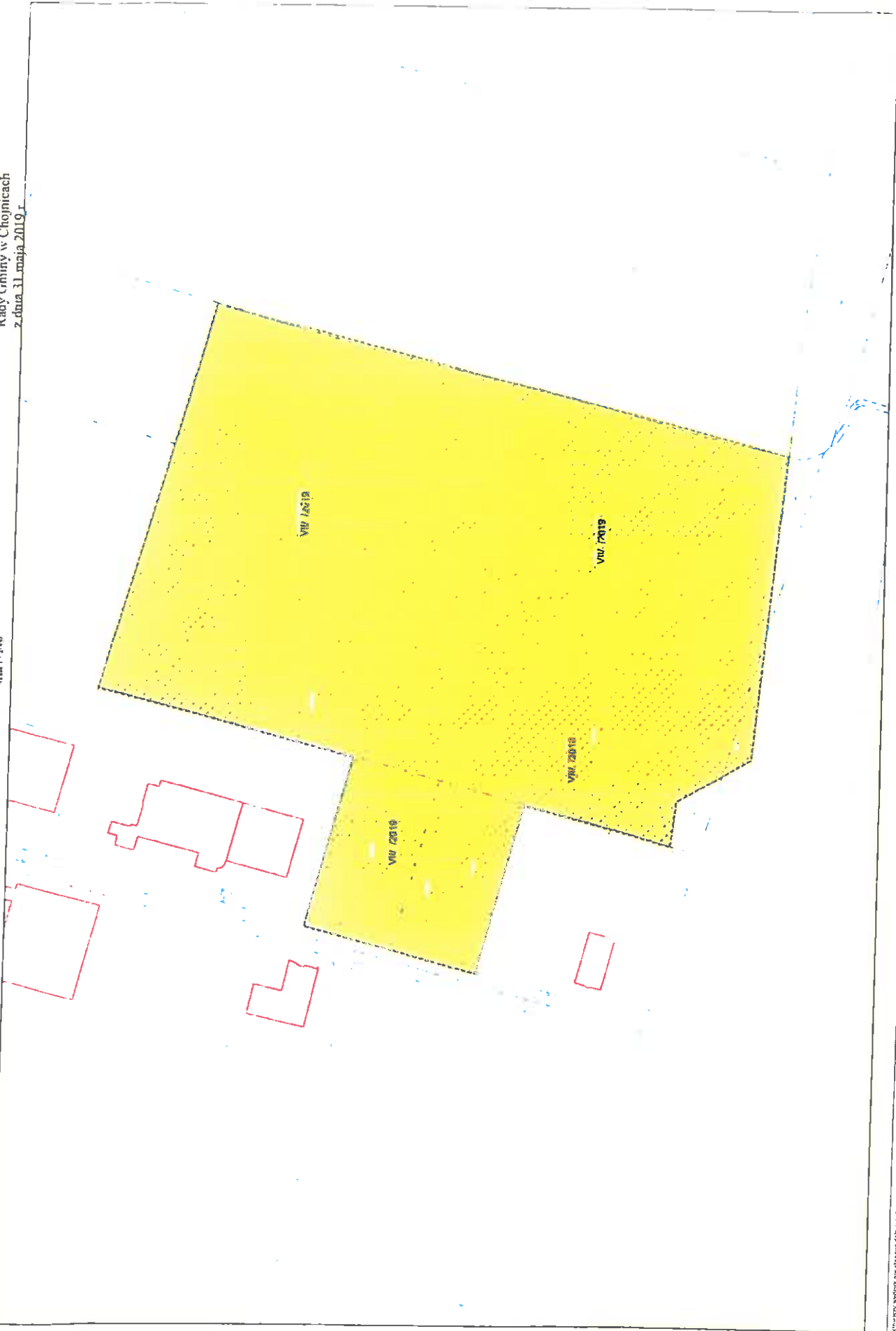
**Ryszard Kontek**

Projekt uchwały odpowiada przepisom prawa, stąd nie wnoszę uwag.



Załącznik  
do Uchwały Nr VII/103/2019  
Rady Gminy w Chojnicach  
z dnia 31 maja 2019 r.

Chojnica - System Informacji Przestrzennej  
1:10 000



Mapa jest wygenerowana w oparciu o dane z systemu informacyjnego i nie gwarantujemy jej dokładności. Wszelkie dane pochodzą z systemu informacyjnego i nie gwarantujemy ich dokładności. Data: 31.05.2019 11:10:58 przez użytkownika: Administrator

### Uzasadnienie

Do opracowania planu przystąpiono w związku z zamiarem wykorzystania całego terenu pod realizację jednej inwestycji, przez co konieczne jest usunięcie terenów dróg wewnętrznych z planu.

Projekt

z dnia 14 maja 2019 r.  
Zatwierdzony przez .....

**UCHWAŁA NR VII/104/2019  
Rady Gminy w Chojnicach**

z dnia 31 maja 2019 r.

**w sprawie nadania nazwy ulicy w miejscowości Pawłowo**

Na podstawie art. 18 ust. 2 pkt. 13 ustawy z dnia 8 marca 1990 r. o samorządzie gminnym (t. j. Dz. U. z 2019 r., poz. 506) i art. 8 ust. 1a ustawy z dnia 21 marca 1985r. o drogach publicznych (t.j. Dz. U. z 2018 r. poz. 2068 z późn. zm.)

**Rada Gminy  
uchwala, co następuje:**

**§ 1. Nadać nazwę ulicy w miejscowości Pawłowo:**

1. **ul. Słoneczna** - droga wewnętrzna, będąca własnością prywatną, oznaczona nr geodezyjnym 115/32,115/33 i 115/44 obr. Pawłowo, początek ulicy od skrzyżowania droga wojewódzka nr 240, koniec dz nr. 115/44 obr. Pawłowo.

**§ 2. Wykonanie uchwały powierza się Wójtowi Gminy Chojnice.**

**§ 3. Uchwała podlega ogłoszeniu w Dzienniku Urzędowym Województwa Pomorskiego i wchodzi w życie po upływie 14 dni od dnia jej ogłoszenia.**

Wnioskodawca:


**WÓJT GMINY CHOJNICE**

/-/dr inż. Zbigniew Szczepański

Przewodniczący Rady

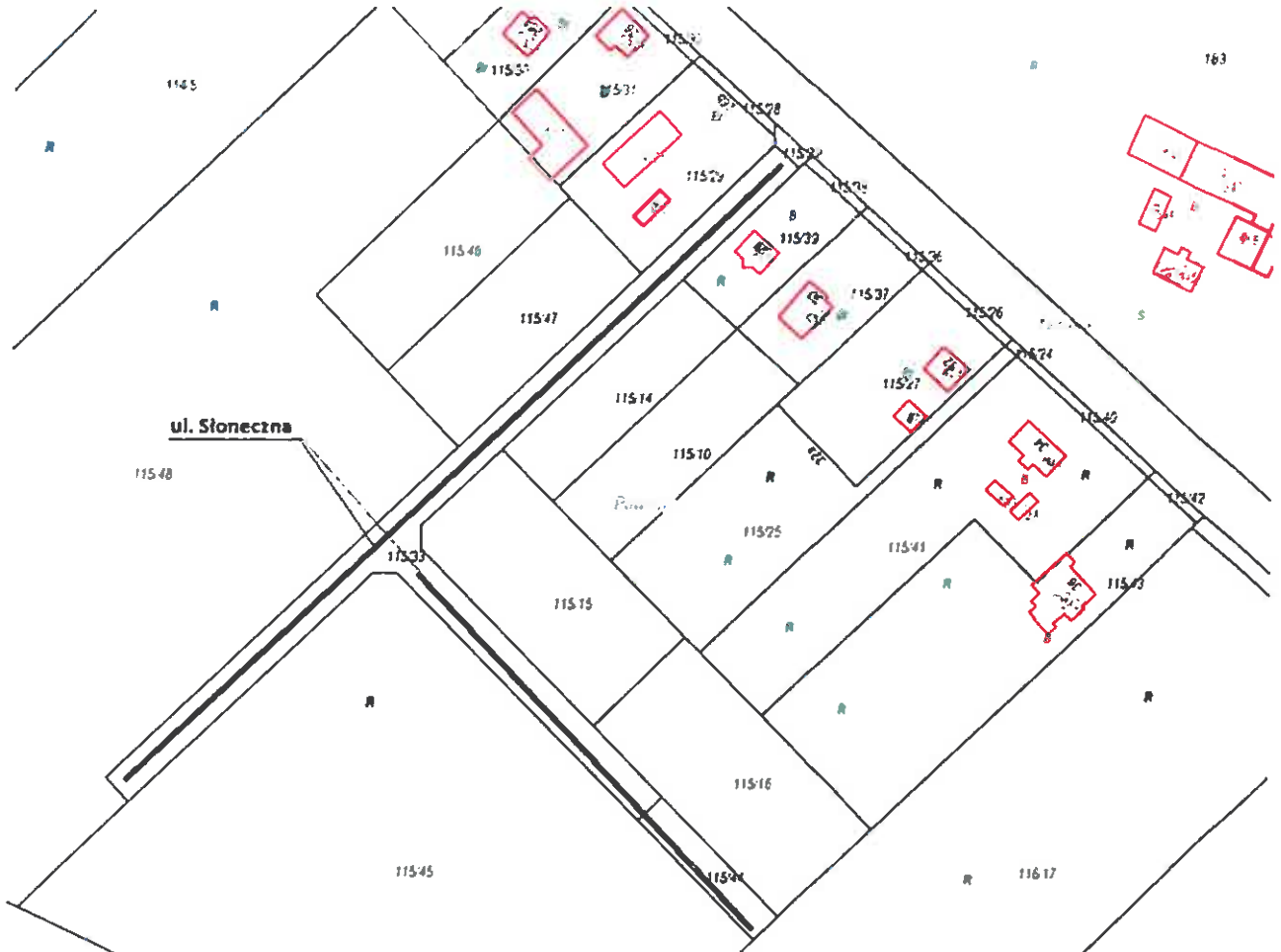
**Ryszard Kontek**

Projekt uchwały odpowiada przepisom prawa, stąd nie wnoszę uwag.



Załącznik do uchwały Nr VII/104/2019  
Rady Gminy w Chojnicach  
z dnia 31 maja 2019 r.

ul. Słoneczna, Pawłowo gm. Chojnice



### Uzasadnienie

*W dniu 18.02.2019 r. właściciele nieruchomości nr 115/32, 115/33 i 115/44 w m. Pawłowo, stanowiącej prywatną drogę dojazdową, wystąpili do Wójta Gminy Chojnice o nadanie jej nazwy ul. Słoneczna lub Widokowa, wniosek ten został również pozytywnie zaopiniowany przez Radę Sołecką Sołectwa Pawłowo ze wskazaniem na nazwę "ul. Słoneczna"*

*Wobec powyższego należy uznać wniosek za pisemną zgodę w rozumieniu art. 8 ust. 1a ustawy z dnia 21 marca 1985r. o drogach publicznych ( Dz. U. z 2018 r. późn. 2068 j.t. z późn. zm.).*

*W związku z przedstawionym stanem faktycznym i prawnym, Rada Gminy w Chojnicach może nadać nazwę ul.Słoneczna dla prywatnej, wewnętrznej drogi dojazdowej w m Pawłowo ozn. nr geod. 115/32, 115/33 i 115/44.*

Projekt

z dnia 14 maja 2019 r.

Zatwierdzony przez .....

**UCHWAŁA NR VII/105/2019  
Rady Gminy w Chojnicach**

z dnia 31 maja 2019 r.

**w sprawie wysokości i zasad ustalania oraz rozliczania dotacji celowych dla podmiotów prowadzących żłobki i kluby dziecięce na terenie Gminy Chojnice**

Na podstawie art. 18 ust. 2 pkt 15 ustawy z dnia 8 marca 1990 r. o samorządzie gminnym (t. j. Dz. U. z 2019 r. poz. 506) w związku z art. 60 ust. 1 i 2 ustawy z dnia 4 lutego 2011 r. o opiece nad dziećmi w wieku do lat 3 (Dz. U. z 2019 r. poz. 409, z późn. zm.), na wniosek Wójta Gminy Chojnice

**Rada Gminy  
uchwala, co następuje:**

§ 1. Osoby fizyczne, osoby prawne i jednostki organizacyjne nieposiadające osobowości prawnej prowadzące na terenie Gminy Chojnice żłobki lub kluby dziecięce i posiadające wpis do rejestru żłobków i klubów dziecięcych, prowadzonego przez Wójta Gminy Chojnice, zwane dalej "podmiotami", mogą otrzymywać dotację celową z budżetu Gminy Chojnice na dziecko objęte opieką.

§ 2. Ustala się następującą wysokość dotacji celowej udzielanej przez Gminę Chojnice:

- 1) 300 zł miesięcznie na dziecko, zamieszkałe na terenie Gminy Chojnice, objęte opieką w żłobku;
- 2) 50% kwoty o której mowa w pkt 1) miesięcznie na dziecko zamieszkałe na terenie Gminy Chojnice, objęte opieką w klubie dziecięcym.

§ 3. 1. Dotacja przyznawana będzie na wniosek złożony przez podmiot prowadzący żłobek lub klub dziecięcy, zawierający następujące dane:

- 1) nazwę, siedzibę, numer NIP i REGON podmiotu prowadzącego żłobek lub klub dziecięcy;
- 2) nazwę i siedzibę żłobka lub klubu dziecięcego;
- 3) numer i datę wydania zaświadczenia o wpisie do rejestru żłobków i klubów dziecięcych;
- 4) informację o planowanej liczbie dzieci objętych opieką w okresie jednego miesiąca;
- 5) nazwę i numer rachunku bankowego, na który ma być przekazywana dotacja;
- 6) imię, nazwisko, telefon i e-mail osoby wyznaczonej przez podmiot prowadzący żłobek lub klub dziecięcy do kontaktu w sprawach związanych z wnioskiem o udzielenie dotacji.

2. Dotacja nie obejmuje wydatków poniesionych na zakup i przygotowanie wyżywienia oraz wydatków inwestycyjnych.

§ 4. 1. Wysokość dotacji należnej za dany miesiąc ustala się jako iloczyn kwoty dotacji na jedno dziecko oraz liczby dzieci zapisanych wg stanu na pierwszy dzień miesiąca kalendarzowego do żłobka lub klubu dziecięcego, z wyłączeniem dzieci niezamieszkałych na terenie Gminy Chojnice.

2. Podmiot prowadzący żłobek lub klub dziecięcy do 10 dnia każdego miesiąca składa do Wójta Gminy Chojnice informację o liczbie dzieci zapisanych, według stanu na 1 dzień roboczy miesiąca, za który udzielana jest dotacja przypadająca na dany miesiąc.

3. Dotacje przekazywane będą w miesięcznych transzach, w terminie do 25 dnia każdego miesiąca.



4. Warunkiem przekazywania środków z tytułu dotacji będzie zawarcie przez podmiot prowadzący żłobek lub klub dziecięcy umowy z Wójtem Gminy Chojnice oraz terminowe dostarczenie informacji o liczbie dzieci zapisanych.

§ 5. 1. W celu rozliczenia dotacji podmiot korzystający z dotacji składa sprawozdanie roczne z wykorzystania dotacji w terminie do 31 stycznia roku następnego, na druku stanowiącym załącznik do uchwały.

2. W przypadku zakończenia prowadzenia żłobka lub klubu dziecięcego sprawozdanie z wykorzystania dotacji należy złożyć w ciągu 15 dni od daty zakończenia prowadzenia działalności. Kwotę nienależnie pobranej dotacji należy zwrócić w terminie 15 dni od daty zakończenia działalności na rachunek dotującego.

3. Podmiot korzystający z dotacji jest zobowiązany do prowadzenia wyodrębnionej ewidencji księgowej środków finansowych z przekazanej dotacji umożliwiającej identyfikację wydatków płatnych z dotacji.

4. Dotacja udzielona z budżetu Gminy Chojnice w części niewykorzystanej do końca roku budżetowego podlega zwrotowi w terminie do 31 stycznia roku następnego.

§ 6. Wójtowi Gminy Chojnice przysługuje prawo do kontroli prawidłowości wykorzystania dotacji

w zakresie faktycznej liczby dzieci zapisanych do żłobka lub klubu dziecięcego oraz zgodności złożonego sprawozdania z wykorzystania dotacji z dokumentacją finansową prowadzoną przez podmiot.

§ 7. Wykonanie uchwały powierza się Wójtowi Gminy Chojnice.

§ 8. Uchwała wchodzi w życie z dniem 1 września 2019 r. i podlega ogłoszeniu w Dzienniku Urzędowym Województwa Pomorskiego.

Wnioskodawca:

WÓJT GMINY CHOJNICE

/-/ dr inż. Zbigniew Szczepański

Przewodniczący Rady

**Ryszard Kontek**

Projekt uchwały odpowiada przepisom prawa, stąd nie wnoszę uwag.



### Uzasadnienie

Art. 60 ustawy z dnia 4 lutego 2011 r. o opiece nad dziećmi w wieku do lat 3 (Dz. U. z 2019 r. poz. 409 z późn. zm), umożliwia udzielanie z budżetu gminy dotacji celowej na bieżącą działalność, podmiotom prowadzącym żłobek lub klub dziecięcy.

Wysokość i zasady ustalania oraz rozliczania dotacji celowej określa Rada Gminy w drodze uchwały.

Uchwałę podejmuje się w związku z zamiarem dofinansowania tworzących się na terenie gminy Chojnice żłobków.

Projekt

z dnia 15 maja 2019 r.

Zatwierdzony przez .....

**UCHWAŁA NR VII/106/2019  
Rady Gminy w Chojnicach**

z dnia 31 maja 2019 r.

**w sprawie zmian w budżecie gminy na 2019 rok**

Na podstawie art. 18 ust. 2 pkt 4 ustawy z dnia 8 marca 1990 r. o samorządzie gminnym (t. j. Dz. U z 2019 r. poz. 506) oraz na podstawie art. 211, art. 212 ustawy z dnia 27 sierpnia 2009 roku o finansach publicznych (t. j. Dz. U z 2019 r. poz. 869).

**Rada Gminy  
uchwala, co następuje:**

§ 1. 1. Zwiększyć plan dochodów budżetowych o kwotę **267.181,- zł**

z tytułu:

- Dochody od osób prawnych, od osób fizycznych i od innych jednostek nieposiadających osobowości prawnej oraz wydatki związane z ich poborem - 213.639,- zł

- Oświata i wychowanie - 53.542,- zł

( Zgodnie z Załącznikiem Nr 1 do niniejszej Uchwały)

§ 2. 1. Zmniejszyć plan wydatków budżetowych o kwotę **519.484,- zł**

z tytułu:

- Rolnictwo i łowiectwo - 3.000,- zł

w tym z wydzielonych środków

do dyspozycji sołectw: - 3.000,- zł

Sławęcín - 3.000,- zł

- Transport i łączność - 7.800,- zł

w tym z wydzielonych środków

do dyspozycji sołectw: - 7.800,- zł

Angowice - 6.000,- zł

Raławki - 1.800,- zł

- Bezpieczeństwo publiczne i ochrona przeciwpożarowa - 6.600,- zł

w tym z wydzielonych środków

do dyspozycji sołectw: - 600,- zł

Lichnowy - 600,- zł

- Obsługa długu publicznego - 400.000,- zł

- Oświata i wychowanie - 53.542,- zł

- Gospodarka komunalna i ochrona środowiska - 45.842,- zł

- w tym z wydzielonych środków
  - do dyspozycji sołectw - 42.842,- zł
  - Ciechocin - 5.625,- zł
  - Moszczenica - 4.074,- zł
  - Ogorzeliń - 15.248,- zł
  - Pawłówko-Lipienice - 11.395,- zł
  - Angowice - 6500,- zł
- Kultura fizyczna - 2.700,- zł
  - w tym z wydzielonych środków
    - do dyspozycji sołectw - 2.700,- zł
    - Granowo - 2.700,- zł
- 2. Zwiększyć plan wydatków budżetowych o kwotę **786.665,- zł** z tytułu:
  - Rolnictwo i łowiectwo - 405.554,- zł
    - w tym z wydzielonych środków
      - do dyspozycji sołectw: - 5.000,- zł
      - Sławęcín - 5.000,- zł
  - Transport i łączność - 16.000,- zł
    - w tym z wydzielonych środków
      - do dyspozycji sołectw: - 6.000,- zł
      - Angowice - 6.000,- zł
  - Administracja publiczna - 6.526,- zł
    - w tym z wydzielonych środków
      - do dyspozycji sołectw: - 6.526,- zł
      - Doręgowice - 1.250,- zł
      - Gockowice - 300,- zł
      - Moszczenica - 1.911,- zł
      - Nowa Cerkiew - 300,- zł
      - Sławęcín - 1.265,- zł
      - Lichnowy - 1.000,- zł
      - Silno - 200,- zł
      - Raławki - 300,- zł
  - Bezpieczeństwo publiczne i ochrona przeciwpożarowa - 6.600,- zł
    - w tym z wydzielonych środków
      - do dyspozycji sołectw: - 600,- zł
      - Lichnowy - 600,- zł
  - Oświata i wychowanie - 262.643,- zł
  - Gospodarka komunalna i ochrona środowiska - 80.642,- zł
    - w tym z wydzielonych środków

- do dyspozycji sołectw - 65.942,- zł
- Lichnowy - 5.000,- zł
- Ciechocin - 6.625,- zł
- Pawłówko-Lipienice - 23.895,- zł
- Ostrowite - 400,- zł
- Moszczenica - 4.074,- zł
- Ogorzeliny - 15.248,- zł
- Racławki - 1.500,- zł
- Angowice - 6.500,- zł
- Granowo - 2.700,- zł
- Kultura i ochrona dziedzictwa narodowego - 6.700,- zł
  - w tym z wydzielonych środków
  - do dyspozycji sołectw - 6.700,- zł
  - Chojniczki - 200,- zł
  - Ciechocin - 5.000,- zł
  - Zbeniny - 500,- zł
  - Sławęcín - 1.000,- zł
- Kultura fizyczna - 2.000,- zł
  - w tym z wydzielonych środków
  - do dyspozycji sołectw - 2.000,- zł
  - Ostrowite - 2.000,- zł

(Zgodnie z Załącznikiem Nr 2 do niniejszej Uchwały)

§ 3. 1. Plan dochodów budżetowych po zmianach wynosi **105.508.716,- zł**

2. Plan wydatków budżetowych po zmianach wynosi **112.138.716,- zł**

§ 4. W § 1 ust. 3 Uchwały Nr III/8/2018 Rady Gminy w Chojnicach z dnia 20 grudnia 2018 r. w sprawie uchwalenia budżetu gminy Chojnice na 2019r. wprowadzić następujące zmiany:

a) dokonać zmiany w planie finansowym inwestycji gminy Chojnice na 2019 rok

b) wydatki majątkowe po zmianach wynoszą **33.176.229,- zł**

(Zgodnie z Załącznikiem Nr 3 do niniejszej Uchwały)

§ 5. Wykonanie Uchwały powierza się Wójtowi Gminy Chojnice.

§ 6. Uchwała wchodzi w życie z dniem podjęcia i podlega ogłoszeniu poprzez jej wywieszenie na tablicy ogłoszeń Urzędu Gminy w Chojnicach oraz zamieszczeniu w Biuletynie Informacji Publicznej.

Wnioskodawca:

WÓJT GMINY CHOJNICE

/-/ dr inż. Zbigniew Szczepański

Przewodniczący Rady

**Ryszard Kontek**

Projekt uchwały odpowiada przepisom prawa, stąd nie wnoszę uwag.



Załącznik Nr 1  
do Uchwały Nr VII/106/2019  
Rady Gminy w Chojnicach  
z dnia 31 maja 2019 roku

**Zmiany w planie dochodów budżetowych**

| Dz. | Rozdz. | §    | Wyszczególnienie  | Zmniejszenie | Zwiększenie | Wielkość po zmianach |
|-----|--------|------|---|--------------|-------------|----------------------|
| 1   | 2      | 3    | 4   | 5            | 6           | 7                    |
| 756 |        |      | Dochody od osób prawnych, od osób fizycznych i od innych jednostek nieposiadających osobowości prawnej oraz wydatki związane z ich poborem                        | -            | 213.639,-   | 42.522.725,-         |
|     | 75615  |      | Wpływy z podatku rolnego, podatku leśnego, podatku od czynności cywilnoprawnych podatków i opłat lokalnych od osób prawnych i innych jednostek organizacyjnych    | -            | 100.000,-   | 6.288.183,-          |
|     |        | 0340 | Wpływy z podatku od środków transportowych  | -            | 100.000,-   | 350.000,-            |
|     | 75616  |      | Wpływy z podatku rolnego, podatku leśnego, podatku od spadków i darowizn, podatku od czynności cywilnoprawnych oraz podatków i opłat lokalnych od osób fizycznych | -            | 113.639,-   | 20.764.542,-         |
|     |        | 0310 | Wpływy z podatku od nieruchomości   | -            | 13.639,-    | 5.103.537,-          |
|     |        | 0500 | Wpływy z podatku od czynności Cywilnoprawnych   | -            | 100.000,-   | 13.280.000,-         |
| 801 |        |      | Oświata i wychowanie  | -            | 53.542,-    | 625.400,-            |
|     | 80103  |      | Oddziały przedszkolne w szkołach podstawowych   | -            | 32.003,-    | 253.943,-            |
|     |        | 2030 | Dotacje celowe otrzymane z budżetu państwa na realizację własnych zadań bieżących gmin (związków gmin, związków powiatowo-gminnych)                               | -            | 32.003,-    | 253.943,-            |



| 1            | 2            | 3    | 4   | 5 | 6                | 7                    |
|--------------|--------------|------|---|---|------------------|----------------------|
|              | <b>80104</b> |      | <b>Przedszkola</b>  | - | <b>19.361-</b>   | <b>122.061,-</b>     |
|              |              | 2030 | Dotacje celowe otrzymane z budżetu państwa na realizację własnych zadań bieżących gmin (związków gmin, związków powiatowo-gminnych) | - | 19.361-          | 122.061-             |
|              | <b>80106</b> |      | <b>Inne formy wychowania przedszkolnego</b>   | - | <b>2.178,-</b>   | <b>92.598,-</b>      |
|              |              | 2030 | Dotacje celowe otrzymane z budżetu państwa na realizację własnych zadań bieżących gmin (związków gmin, związków powiatowo-gminnych) | - | 2.178,-          | 92.598-              |
| <b>RAZEM</b> |              |      |   | - | <b>267.181,-</b> | <b>105.508.716,-</b> |

Załącznik Nr 2  
do Uchwały Nr VII/106/2019  
Rady Gminy w Chojnicach  
z dnia 31 maja 2019 roku

Zmiany w planie wydatków budżetowych

| Dz.        | Rozdz.       | §    | Wyszczególnienie   | Zmniejszenie   | Zwiększenie      | Wielkość po zmianach |
|------------|--------------|------|--|----------------|------------------|----------------------|
| 1          | 2            | 3    | 4  | 5              | 6                | 7                    |
| <b>010</b> |              |      | <b>Rolnictwo i łowiectwo</b>   | <b>3.000,-</b> | <b>405.554,-</b> | <b>4.565.934,-</b>   |
|            | <b>01008</b> |      | <b>Melioracje wodne</b>  | <b>3.000,-</b> | <b>5.000,-</b>   | <b>98.500,-</b>      |
|            |              | 4210 | Zakup materiałów i wyposażenia   | 3.000,-        | -                | 14.500,-             |
|            |              | 4270 | Zakup usług remontowych  | -              | 5.000,-          | 20.500,-             |
|            | <b>01010</b> |      | <b>Infrastruktura wodociągowa i sanitacyjna wsi</b>  | <b>-</b>       | <b>400.554,-</b> | <b>2.303.554,-</b>   |
|            |              | 6030 | Wniesienie wkładów do spółek prawa handlowego oraz na uzupełnienie funduszy statutowych banków państwowych i innych instytucji finansowych | -              | 400.554,-        | 1.983.554,-          |
| <b>600</b> |              |      | <b>Transport i łączność</b>  | <b>7.800,-</b> | <b>16.000,-</b>  | <b>16.257.924,-</b>  |
|            | <b>60016</b> |      | <b>Drogi publiczne gminne</b>  | <b>7.800,-</b> | <b>16.000,-</b>  | <b>12.949.764,-</b>  |
|            |              | 4210 | Zakup materiałów i wyposażenia   | 7.800,-        | 10.000,-         | 765.053,-            |
|            |              | 4270 | Zakup usług remontowych  | -              | 6.000,-          | 836.201,-            |
| <b>750</b> |              |      | <b>Administracja publiczna</b>   | <b>-</b>       | <b>6.526,-</b>   | <b>8.501.803,-</b>   |
|            | <b>75095</b> |      | <b>Pozostała działalność</b>   | <b>-</b>       | <b>6.526,-</b>   | <b>635.207,-</b>     |
|            |              | 4210 | Zakup materiałów i wyposażenia   | -              | 5.326,-          | 91.314,-             |
|            |              | 4300 | Zakup usług pozostałych  | -              | 1.200,-          | 38.336,-             |

| 1   | 2     | 3    | 4   | 5         | 6         | 7            |
|-----|-------|------|---|-----------|-----------|--------------|
| 754 |       |      | <b>Bezpieczeństwo publiczne i ochrona przeciwpożarowa</b>   | 6.600,-   | 6.600,-   | 1.691.000,-  |
|     | 75412 |      | <b>Ochotnicze straże pożarne</b>  | 6.600,-   | 600,-     | 586.600,-    |
|     |       | 4210 | Zakup materiałów i wyposażenia  | 6.600,-   | -         | 282.500,-    |
|     |       | 4300 | Zakup usług pozostałych   | -         | 600,-     | 52.100,-     |
|     | 75495 |      | <b>Pozostała działalność</b>  | -         | 6.000,-   | 1.056.000,-  |
|     |       | 6060 | Wydatki na zakupy inwestycyjne jednostek budżetowych  | -         | 6.000,-   | 56.000,-     |
| 757 |       |      | <b>Obsługa długu publicznego</b>  | 400.000,- | -         | 1.368.985,-  |
|     | 75704 |      | <b>Rozliczenia z tytułu poręczeń i gwarancji udzielonych przez Skarb Państwa lub jednostkę samorządu terytorialnego</b>   | 400.000,- | -         | 668.985,-    |
|     |       | 8030 | Wypłaty z tytułu krajowych poręczeń i gwarancji   | 400.000,- | -         | 668.985,-    |
| 801 |       |      | <b>Oświata i wychowanie</b>   | 53.542,-  | 262.643,- | 25.477.760,- |
|     | 80101 |      | <b>Szkoły podstawowe</b>  | -         | 209.101,- | 18.844.547,- |
|     |       | 6050 | Wydatki inwestycyjne jednostek budżetowych  | -         | 209.101,- | 1.371.101,-  |
|     | 80103 |      | <b>Oddziały przedszkolne w szkołach podstawowych</b>  | 32.003,-  | 32.003,-  | 1.147.909,-  |
|     |       | 4010 | Wynagrodzenia osobowe pracowników   | 32.003,-  | 32.003,-  | 778.123,-    |
|     | 80104 |      | <b>Przedszkola</b>  | 19.361,-  | 19.361,-  | 1.319.162,-  |
|     |       | 2590 | Dotacja podmiotowa z budżetu dla publicznej jednostki systemu oświaty prowadzonej przez osobę prawną inną niż jednostka samorządu terytorialnego lub przez osobę fizyczną | 19.361,-  | 19.361,-  | 539.522,-    |

| 1                   | 2     | 3    | 4   | 5                | 6                | 7                    |
|---------------------|-------|------|---|------------------|------------------|----------------------|
|                     | 80106 |      | <b>Inne formy wychowania przedszkolnego</b>   | 2.178,-          | 2.178,-          | 174.240,-            |
|                     |       | 2590 | Dotacja podmiotowa z budżetu dla publicznej jednostki systemu oświaty prowadzonej przez osobę prawną inną niż jednostka samorządu terytorialnego lub przez osobę fizyczną | 2.178,-          | 2.178,-          | 174.240,-            |
| 900                 |       |      | <b>Gospodarka komunalna i ochrona środowiska</b>  | 45.842,-         | 80.642,-         | 14.054.124,-         |
|                     | 90004 |      | <b>Utrzymanie zieleni w miastach i gminach</b>  | 45.842,-         | 80.642,-         | 2.585.816,-          |
|                     |       | 4010 | Wynagrodzenia osobowe pracowników   | 39.342,-         | -                | 328.858,-            |
|                     |       | 4170 | Wynagrodzenia bezosobowe  | -                | 36.342,-         | 116.049,-            |
|                     |       | 4210 | Zakup materiałów i wyposażenia  | 6.500,-          | 6.500,-          | 213.665,-            |
|                     |       | 4300 | Zakup usług pozostałych   | -                | 8.400,-          | 334.353,-            |
|                     |       | 6060 | Wydatki na zakupy inwestycyjne jednostek budżetowych  | -                | 29.400,-         | 311.975,-            |
| 921                 |       |      | <b>Kultura i ochrona dziedzictwa narodowego</b>   | -                | 6.700,-          | 3.332.676,-          |
|                     | 92105 |      | <b>Pozostałe zadania w zakresie kultury</b>   | -                | 6.700,-          | 281.416,-            |
|                     |       | 4210 | Zakup materiałów i wyposażenia  | -                | 3.700,-          | 69.196,-             |
|                     |       | 4300 | Zakup usług pozostałych   | -                | 3.000,-          | 69.210,-             |
| 926                 |       |      | <b>Kultura fizyczna</b>   | 2.700,-          | 2.000,-          | 979.990,-            |
|                     | 92605 |      | <b>Zadania w zakresie kultury fizycznej</b>   | 2.700,-          | 2.000,-          | 332.990,-            |
|                     |       | 4210 | Zakup materiałów i wyposażenia  | -                | 2.000,-          | 39.510,-             |
|                     |       | 4300 | Zakup usług pozostałych   | 2.700,-          | -                | 18.380,-             |
| <b>Razem zmiany</b> |       |      |   | <b>519.484,-</b> | <b>786.665,-</b> | <b>112.138.716,-</b> |

**Załącznik Nr 3  
do Uchwały Nr VIII/106/2019  
Rady Gminy w Chojnicach  
z dnia 31 maja 2019 roku**

**I ZADANIA INWESTYCYJNE W 2019 ROKU**

| Lp. | Dział | Rozdział | §    | Nazwa zadania inwestycyjnego   | Łączne koszty finansowe | Rok budżetowy 2019 (8+9+10+11) | Planowane wydatki z tego źródła finansowania |                    |                                     |   | Jednostka organizacyjna realizująca program lub koordynująca wykonanie programu |
|-----|-------|----------|------|--|-------------------------|--------------------------------|--|--------------------|-------------------------------------|---|---|
|     |       |          |      |  |                         |                                | 8  | 9                  | 10                                  | 11  |   |
|     | 2     | 3        | 4    | 5  | 6                       | 7                              | dochody własne jst                           | kredyty i pożyczki | Srodki pochodzące z innych źródeł   | Srodki wymienione w art.5 ust.1 pkt 2 i 3 u.f.p | 12  |
| 1.  | 010   | 01042    | 6050 | Budowa drogi dojazdowej do gruntów rolnych – droga gminna Nr 239017 Racławki- Objezierze                                     | 945.000,-               | 945.000,-                      | 95.000,-                                     | 700.000,-          | A 150.000,-<br>B -<br>C -           | -   | Urząd Gminy Chojnice  |
| 2.  | 600   | 60016    | 6050 | Przebudowa drogi gminnej 236040G – I etap w ramach programu rozwoju gminnej i powiatowej infrastruktury drogowej 2017 - 2019 | 7.100.000,-             | 7.100.000,-                    | 563.486,-                                    | 1.900.000,-        | A 3000.000,-<br>B 1636.514,-<br>C - | -   | Urząd Gminy Chojnice  |
| 3.  | 600   | 60016    | 6050 | Budowa ul. Dworcowej w Krojantach  | 500.000,-               | 500.000,-                      | 500.000,-                                    | -                  | A -<br>B -<br>C -                   | -   | Urząd Gminy Chojnice  |
| 4.  | 600   | 60016    | 6050 | Budowa ul. Sadowej w Lichnowach  | 240.000,-               | 240.000,-                      | 240.000,-                                    | -                  | A -<br>B -<br>C -                   | -   | Urząd Gminy Chojnice  |
| 5.  | 600   | 60016    | 6050 | Budowa ul. Pogodnej w Ciechocinie  | 250.000,-               | 250.000,-                      | 250.000,-                                    | -                  | A -<br>B -<br>C -                   | -   | Urząd Gminy Chojnice  |
| 6.  | 600   | 60016    | 6050 | Program budowy dróg 2 : 1  | 2.000.000,-             | 2.000.000,-                    | 2.000.000,-                                  | -                  | A -<br>B -<br>C -                   | -   | Urząd Gminy Chojnice  |

| 1   | 2   | 3     | 4    | 5   | 6           | 7           | 8           | 9           | 10          | 11        | 12                   |
|-----|-----|-------|------|---|-------------|-------------|-------------|-------------|-------------|-----------|----------------------|
| 7.  | 600 | 60016 | 6050 | Budowa drogi na osiedlu Jedność Silno                           | 25.510,-    | 25.510,-    | 25.510,-    |             | A<br>B<br>C |           | Urząd Gminy Chojnice |
| 8.  | 600 | 60016 | 6050 | Budowa drogi Stermowo   | 600.000,-   | 600.000,-   | 600.000,-   |             | A<br>B<br>C |           | Urząd Gminy Chojnice |
| 9.  | 600 | 60016 | 6050 | Budowa drogi gminnej Nr 239017G Racławki – Objezierze dł. 500mb | 470.000,-   | 470.000,-   | 470.000,-   |             | A<br>B<br>C |           | Urząd Gminy Chojnice |
| 10. | 600 | 60016 | 6050 | Budowa drogi Chojniczki   | 33.600,-    | 33.600,-    | 33.600,-    |             | A<br>B<br>C |           | Urząd Gminy Chojnice |
| 11. | 630 | 63095 | 6050 | Budowa ścieżki rowerowej Niezychowice - Kamionka                | 3.630.000,- | 3.630.000,- | 1.530.000,- | 2.100.000,- | A<br>B<br>C |           | Urząd Gminy Chojnice |
| 12. | 630 | 63095 | 6057 | Pomorskie Szlaki Kajakowe – Meandry Brdy i Chociny”             | 976.352,-   | 976.352,-   |             |             | A<br>B<br>C | 976.352,- | Urząd Gminy Chojnice |
| 13. | 630 | 63095 | 6059 | Pomorskie Szlaki Kajakowe – Meandry Brdy i Chociny”             | 183.262,-   | 183.262,-   | 172.297,-   |             | A<br>B<br>C |           | Urząd Gminy Chojnice |
|     | 630 | 63095 | x    | 12 + 13   | 1.159.614,- | 1.159.614,- | 172.297,-   |             | A<br>B<br>C | 976.352,- | X                    |
| 14. | 630 | 63095 | 6057 | Budowa zjeżdźalni Charzykowy                                    | 300.000,-   | 300.000,-   |             |             | A<br>B<br>C | 300.000,- | Urząd Gminy Chojnice |
| 15. | 630 | 63095 | 6059 | Budowa zjeżdźalni Charzykowy                                    | 330.000,-   | 330.000,-   | 330.000,-   |             | A<br>B<br>C |           | Urząd Gminy Chojnice |
|     | 630 | 63095 | x    | 14 + 15   | 630.000,-   | 630.000,-   | 330.000,-   |             | A<br>B<br>C | 300.000,- | X                    |

| 1   | 2   | 3     | 4    | 5   | 6           | 7           | 8           | 9 | 10          | 11          | 12                   |
|-----|-----|-------|------|---|-------------|-------------|-------------|---|-------------|-------------|----------------------|
| 16. | 750 | 75023 | 6050 | Instalacja klimatyzacji w UG Chojnice   | 350.000,-   | 350.000,-   | 350.000,-   | - | A<br>B<br>C | -           | Urząd Gminy Chojnice |
| 17. | 750 | 75023 | 6050 | Instalacja sieci internetowej w UG Chojnice   | 100.000,-   | 100.000,-   | 100.000,-   | - | A<br>B<br>C | -           | Urząd Gminy Chojnice |
| 18. | 758 | 75818 | 6800 | Rezerwa celowa na inwestycje (zakupy inwestycyjne, na budowę dróg i chodników oraz ścieżek rowerowych i ogródków jordanowskich) | 1.500.000,- | 1.500.000,- | 1.500.000,- | - | A<br>B<br>C | -           | Urząd Gminy Chojnice |
| 19. | 801 | 80101 | 6050 | Przebudowa budynku Szkoły Podstawowej w Siłnie wraz z programem prac konserwatorskich oraz infrastrukturą towarzyszącą          | 1.309.101,- | 1.309.101,- | 1.309.101,- | - | A<br>B<br>C | -           | GZO Chojnice         |
| 20. | 801 | 80101 | 6050 | Rozbudowa Szkoły Podstawowej Kłodawa-dokumentacja   | 62.000,-    | 62.000,-    | 62.000,-    | - | A<br>B<br>C | -           | GZO Chojnice         |
| 21. | 900 | 90004 | 6057 | Rewitalizacja centrum wsi Doręgowice  | 254.520,-   | 254.520,-   | -           | - | A<br>B<br>C | 254.520,-   | Urząd Gminy Chojnice |
| 22. | 900 | 90004 | 6059 | Rewitalizacja centrum wsi Doręgowice  | 815.480,-   | 815.480,-   | 815.480,-   | - | A<br>B<br>C | -           | Urząd Gminy Chojnice |
|     | 900 | 90004 | x    | 21 + 22   | 1.070.000,- | 1.070.000,- | 815.480,-   | - | A<br>B<br>C | 254.520,-   | X                    |
| 23. | 900 | 90004 | 6050 | Budowa sito wni pod chmurką Nieżychovice  | 15.000,-    | 15.000,-    | 15.000,-    | - | A<br>B<br>C | -           | Urząd Gminy Chojnice |
| 24. | 900 | 90005 | 6057 | Słonce źródłem pozyskiwania energii w gminach: Chojnice, Brusy, Czernik, Karsin i Konarzyń                                      | 2.609.598,- | 2.609.598,- | -           | - | A<br>B<br>C | 2.609.598,- | Urząd Gminy Chojnice |

| 1            | 2   | 3     | 4    | 5   | 6                   | 7                   | 8                   | 9                  | 10   | 11                 | 12                   |
|--------------|-----|-------|------|---|---------------------|---------------------|---------------------|--------------------|--|--------------------|----------------------|
| 25.          | 900 | 90005 | 6059 | Słońce źródłem pozyskiwania energii w gminach: Chojnice, Brusy, Czerny, Karsin i Konarzyny              | 774.717,-           | 774.717,-           | 774.717,-           | -                  | A<br>B<br>C                                    | -                  | Urząd Gminy Chojnice |
|              | 900 | 90005 | x    | 24 + 25   | 3.384.315,-         | 3.384.315,-         | 774.717,-           | -                  | A<br>B<br>C                                    | 2.609.598,-        | X                    |
| 26.          | 900 | 90015 | 6050 | Budowa punktów oświetleniowych Kławkowo   | 2.000,-             | 2.000,-             | 2.000,-             | -                  | A<br>B<br>C                                    | -                  | Urząd Gminy Chojnice |
| 27.          | 900 | 90015 | 6050 | Budowa punktów oświetleniowych Kłodawa  | 6.000,-             | 6.000,-             | 6.000,-             | -                  | A<br>B<br>C                                    | -                  | Urząd Gminy Chojnice |
| 28.          | 900 | 90015 | 6050 | Budowa punktów oświetleniowych Lichnowy   | 3.500,-             | 3.500,-             | 3.500,-             | -                  | A<br>B<br>C                                    | -                  | Urząd Gminy Chojnice |
| 29.          | 900 | 90015 | 6050 | Budowa punktów oświetleniowych ul. 18 Pułku Ułanów Pomorskich   | 15.000,-            | 15.000,-            | 15.000,-            | -                  | A<br>B<br>C                                    | -                  | Urząd Gminy Chojnice |
| 30.          | 926 | 92601 | 6050 | Budowa boiska sportowego wielofunkcyjnego ze sztucznej nawierzchni przy Szkole Podstawowej w Lichnowach | 647.000,-           | 647.000,-           | 647.000,-           | -                  | A<br>B<br>C                                    | -                  | Urząd Gminy Chojnice |
| <b>RAZEM</b> |     |       |      |   | <b>26.047.640,-</b> | <b>26.047.640,-</b> | <b>12.409.691,-</b> | <b>4.700.000,-</b> | <b>A 3.150.000,-<br/>B 1.647.479,-<br/>C -</b> | <b>4.140.470,-</b> | <b>X</b>             |



## II ZAKUPY INWESTYCYJNE

| 1   | 2   | 3     | 4    | 5   | 6           | 7           | 8           | 9 | 10          | 11 | 12                   |
|-----|-----|-------|------|---|-------------|-------------|-------------|---|-------------|----|----------------------|
| 1.  | 600 | 60016 | 6060 | Zakup przystanku autobusowego Ostrowite               | 5.000,-     | 5.000,-     | 5.000,-     | - | A<br>B<br>C | -  | Urząd Gminy Chojnice |
| 2.  | 600 | 60016 | 6060 | Zakup przystanku autobusowego Chojniczki - Charzykowy | 5.000,-     | 5.000,-     | 5.000,-     | - | A<br>B<br>C | -  | Urząd Gminy Chojnice |
| 3.  | 600 | 60016 | 6060 | Zakup przystanku autobusowego Kruszka                 | 5.000,-     | 5.000,-     | 5.000,-     | - | A<br>B<br>C | -  | Urząd Gminy Chojnice |
| 4.  | 600 | 60016 | 6060 | Zakup przystanku autobusowego Sławęcín - Obrowo       | 5.000,-     | 5.000,-     | 5.000,-     | - | A<br>B<br>C | -  | Urząd Gminy Chojnice |
| 5.  | 700 | 70005 | 6060 | Zakup nieruchomości                                   | 1.100.000,- | 1.100.000,- | 1.100.000,- | - | A<br>B<br>C | -  | Urząd Gminy Chojnice |
| 6.  | 750 | 75023 | 6060 | Zakup sprzętu komputerowego i drukarek                | 100.000,-   | 100.000,-   | 100.000,-   | - | A<br>B<br>C | -  | Urząd Gminy Chojnice |
| 7.  | 750 | 75023 | 6060 | Zakup radiotelefonów cyfrowych                        | 11.000,-    | 11.000,-    | 11.000,-    | - | A<br>B<br>C | -  | Urząd Gminy Chojnice |
| 8.  | 754 | 75495 | 6060 | Zakup motopomp dla OSP                                | 50.000,-    | 50.000,-    | 50.000,-    | - | A<br>B<br>C | -  | Urząd Gminy Chojnice |
| 9.  | 754 | 75495 | 6060 | Zakup najjaśniejszy akumulatorowej dla OSP Ciechocin  | 6.000,-     | 6.000,-     | 6.000,-     | - | A<br>B<br>C | -  | Urząd Gminy Chojnice |
| 10. | 801 | 80101 | 6060 | Zakup pieca CO w Szkole Podstawowej Niezychowice      | 40.000,-    | 40.000,-    | 40.000,-    | - | A<br>B<br>C | -  | GZO Chojnice         |
| 11. | 900 | 90004 | 6060 | Zakup placu zabaw Charzykowy                          | 30.000,-    | 30.000,-    | 30.000,-    | - | A<br>B<br>C | -  | Urząd Gminy Chojnice |

| 1   | 2   | 3     | 4    | 5   | 6         | 7         | 8         | 9 | 10          | 11 | 12                   |
|-----|-----|-------|------|---|-----------|-----------|-----------|---|-------------|----|----------------------|
| 12. | 900 | 90004 | 6060 | Zakup sprzętu na plac zabaw Pawówko - Lipienice | 10.000,-  | 10.000,-  | 10.000,-  | - | A<br>B<br>C | -  | Urząd Gminy Chojnice |
| 13. | 900 | 90004 | 6060 | Zakup sprzętu na plac Nowy Dwór - Cotdanki      | 12.660,-  | 12.660,-  | 12.660,-  | - | A<br>B<br>C | -  | Urząd Gminy Chojnice |
| 14. | 900 | 90004 | 6060 | Zakup sprzętu na plac zabaw Nowa Cerkiew        | 6.000,-   | 6.000,-   | 6.000,-   | - | A<br>B<br>C | -  | Urząd Gminy Chojnice |
| 15. | 900 | 90004 | 6060 | Zakup sprzętu na plac zabaw Kruszka             | 2.000,-   | 2.000,-   | 2.000,-   | - | A<br>B<br>C | -  | Urząd Gminy Chojnice |
| 16. | 900 | 90004 | 6060 | Zakup sprzętu na plac zabaw Powałki             | 2.000,-   | 2.000,-   | 2.000,-   | - | A<br>B<br>C | -  | Urząd Gminy Chojnice |
| 17. | 900 | 90004 | 6060 | Zakup placu zabaw ul. Ustronna Lichnowy         | 5.000,-   | 5.000,-   | 5.000,-   | - | A<br>B<br>C | -  | Urząd Gminy Chojnice |
| 18. | 900 | 90004 | 6060 | Zakup placu zabaw ul. Willowa Nowa Cerkiew      | 3.730,-   | 3.730,-   | 3.730,-   | - | A<br>B<br>C | -  | Urząd Gminy Chojnice |
| 19. | 900 | 90004 | 6060 | Zakup placu zabaw Pawówko - Lipienice           | 48.530,-  | 48.530,-  | 48.530,-  | - | A<br>B<br>C | -  | Urząd Gminy Chojnice |
| 20. | 900 | 90004 | 6060 | Zakup elementu do siłowni pod chmurką Chojnaty  | 4.000,-   | 4.000,-   | 4.000,-   | - | A<br>B<br>C | -  | Urząd Gminy Chojnice |
| 21. | 900 | 90004 | 6060 | Zakup placów zabaw – inicjatywy lokalne         | 30.000,-  | 30.000,-  | 30.000,-  | - | A<br>B<br>C | -  | Urząd Gminy Chojnice |
| 22. | 900 | 90004 | 6060 | Zakup kosiarzki Klawkowo                        | 4.000,-   | 4.000,-   | 4.000,-   | - | A<br>B<br>C | -  | Urząd Gminy Chojnice |
| 23. | 900 | 90004 | 6060 | Zakup placów zabaw 1:1                          | 103.000,- | 103.000,- | 103.000,- | - | A<br>B<br>C | -  | Urząd Gminy Chojnice |

| 1            | 2   | 3     | 4    | 5  | 6                  | 7                  | 8                  | 9                  | 10                   | 11       | 12                   |
|--------------|-----|-------|------|--|--------------------|--------------------|--------------------|--------------------|----------------------|----------|----------------------|
| 24.          | 900 | 90004 | 6060 | Zakup siłowni pod chmurką Nowy Dwór - Coldanki | 15.000,-           | 15.000,-           | 15.000,-           | -                  | A<br>B<br>C          | -        | Urząd Gminy Chojnice |
| 25.          | 900 | 90004 | 6060 | Zakup sprzętu na plac zabaw Pawłowo            | 1.600,-            | 1.600,-            | 1.600,-            | -                  | A<br>B<br>C          | -        | Urząd Gminy Chojnice |
| 26.          | 900 | 90004 | 6060 | Zakup sprzętu na plac zabaw Granowo            | 5.400,-            | 5.400,-            | 5.400,-            | -                  | A<br>B<br>C          | -        | Urząd Gminy Chojnice |
| 27.          | 900 | 90004 | 6060 | Zakup sprzętu na plac zabaw Krojanty           | 2.000,-            | 2.000,-            | 2.000,-            | -                  | A<br>B<br>C          | -        | Urząd Gminy Chojnice |
| 28.          | 900 | 90004 | 6060 | Zakup sprzętu na plac zabaw Niezychowice       | 10.000,-           | 10.000,-           | 10.000,-           | -                  | A<br>B<br>C          | -        | Urząd Gminy Chojnice |
| 29.          | 900 | 90004 | 6060 | Zakup sprzętu na plac zabaw Ciechocin          | 2.000,-            | 2.000,-            | 2.000,-            | -                  | A<br>B<br>C          | -        | Urząd Gminy Chojnice |
| 30.          | 900 | 90004 | 6060 | Zakup sprzętu na plac zabaw Ostrowite          | 5.000,-            | 5.000,-            | 5.000,-            | -                  | A<br>B<br>C          | -        | Urząd Gminy Chojnice |
| 31.          | 900 | 90004 | 6060 | Zakup sprzętu na plac zabaw Siłno              | 10.055,-           | 10.055,-           | 10.055,-           | -                  | A<br>B<br>C          | -        | Urząd Gminy Chojnice |
| 32.          | 926 | 92605 | 6060 | Zakup 2 kontenerów dla sportowców Klawkowo     | 80.000,-           | 80.000,-           | 80.000,-           | -                  | A<br>B<br>C          | -        | Urząd Gminy Chojnice |
| <b>RAZEM</b> |     |       |      |  | <b>1.718.975,-</b> | <b>1.718.975,-</b> | <b>1.718.975,-</b> | <b>1.718.975,-</b> | <b>A<br/>B<br/>C</b> | <b>-</b> | <b>X</b>             |

### III WYDATKI NA WNIESIENIE WKŁADÓW DO SPÓŁEK PRAWA HANDLOWEGO

| 1            | 2   | 3     | 4    | 5  | 6                  | 7                  | 8                  | 9        | 10                   | 11       | 12                          |
|--------------|-----|-------|------|--|--------------------|--------------------|--------------------|----------|----------------------|----------|-----------------------------|
| 1.           | 010 | 01010 | 6030 | Wykonanie projektu budowy SUW w m. Ogorzeliny wraz z siecią wodociagową  | 323.000,-          | 323.000,-          | 323.000,-          | -        | A<br>B<br>C          | -        | GZGK Spółka z o.o. Chojnice |
| 2.           | 010 | 01010 | 6030 | Modernizacja istniejącej przepompowni ze zmianą technologii tłocznej Ogorzeliny  | 250.000,-          | 250.000,-          | 250.000,-          | -        | A<br>B<br>C          | -        | GZGK Spółka z o.o. Chojnice |
| 3.           | 010 | 01010 | 6030 | Budowa rurociągu tłoczego na trasie Nowa Cerkiew - Racławki  | 550.000,-          | 550.000,-          | 550.000,-          | -        | A<br>B<br>C          | -        | GZGK Spółka z o.o. Chojnice |
| 4.           | 010 | 01010 | 6030 | Wykonanie projektu „Uporzędkowanie gospodarki wodno-ściekowej na terenie gminy Chojnice” sieć wodociagowa i sieć kanalizacji sanitarnej z przykanalikami w m. Chojniczki (ul. Urocza – plan miejscowy) | 60.000,-           | 60.000,-           | 60.000,-           | -        | A<br>B<br>C          | -        | GZGK Spółka z o.o. Chojnice |
| 5.           | 010 | 01010 | 6030 | Wniesienie udziałów do spółki prawa handlowego z o.o. – inwestycje w gminie  | 800.554,-          | 800.554,-          | 800.554,-          | -        | A<br>B<br>C          | -        | GZGK Spółka z o.o. Chojnice |
| <b>RAZEM</b> |     |       |      |  | <b>1.983.554,-</b> | <b>1.983.554,-</b> | <b>1.983.554,-</b> | <b>-</b> | <b>A<br/>B<br/>C</b> | <b>-</b> | <b>X</b>                    |

## IV DOTACJE CELOWE

| 1  | 2   | 3     | 4    | 5   | 6           | 7           | 8           | 9 | 10          | 11 | 12                   |
|----|-----|-------|------|---|-------------|-------------|-------------|---|-------------|----|----------------------|
| 1. | 400 | 40002 | 6230 | Dotacje celowe z budżetu na finansowanie lub dofinansowanie kosztów realizacji inwestycji i zakupów inwestycyjnych jednostek niezaliczanych do sektora finansów publicznych na budowę studni przyzagrodowych wyschniętych | 30.000,-    | 30.000,-    | 30.000,-    | - | A<br>B<br>C | -  | Urząd Gminy Chojnice |
| 2. | 754 | 75495 | 6230 | Dotacje celowe z budżetu na finansowanie lub dofinansowanie kosztów realizacji inwestycji i zakupów inwestycyjnych jednostek niezaliczanych do sektora finansów publicznych na zakup samochodu dla OSP                    | 1.000.000,- | 1.000.000,- | 1.000.000,- | - | A<br>B<br>C | -  | Urząd Gminy Chojnice |
| 3. | 900 | 90001 | 6230 | Dotacje celowe z budżetu na finansowanie lub dofinansowanie kosztów realizacji inwestycji i zakupów inwestycyjnych jednostek niezaliczanych do sektora finansów publicznych na budowę oczyszczalni przydomowych           | 50.000,-    | 50.000,-    | 50.000,-    | - | A<br>B<br>C | -  | Urząd Gminy Chojnice |
| 4. | 900 | 90095 | 6230 | Dotacje celowe z budżetu na finansowanie lub dofinansowanie kosztów realizacji inwestycji i zakupów inwestycyjnych jednostek niezaliczanych do sektora finansów publicznych na likwidację pokryć dachowych z eternitu     | 150.000,-   | 150.000,-   | 150.000,-   | - | A<br>B<br>C | -  | Urząd Gminy Chojnice |

| 1            | 2   | 3     | 4    | 5   | 6                  | 7                  | 8                  | 9 | 10          | 11 | 12                   |
|--------------|-----|-------|------|---|--------------------|--------------------|--------------------|---|-------------|----|----------------------|
| 5.           | 900 | 90005 | 6230 | Dotacje celowe z budżetu na finansowanie lub do finansowanie kosztów realizacji inwestycji i zakupów inwestycyjnych jednostek niezaliczanych do sektora finansów publicznych -<br><i>Czyste powietrze</i> | 83.500,-           | 83.500,-           | 83.500,-           | - | A<br>B<br>C | -  | Urząd Gminy Chojnice |
| <b>RAZEM</b> |     |       |      |   | <b>1.313.500,-</b> | <b>1.313.500,-</b> | <b>1.313.500,-</b> | - | A<br>B<br>C | -  | <b>X</b>             |

**V DOTACJE CELOWE NA POMOC FINANSOWĄ UDZIELANĄ MIĘDZY JEDNOSTKAMI SAMORZĄDU TERYTORIALNEGO  
NA DOFINANSOWANIE WŁASNYCH ZADAŃ**

| 1            | 2   | 3     | 4    | 5   | 6                  | 7                  | 8                  | 9        | 10                   | 11       | 12                   |
|--------------|-----|-------|------|---|--------------------|--------------------|--------------------|----------|----------------------|----------|----------------------|
| 1.           | 600 | 60013 | 6300 | Dotacja celowa na pomoc finansową udzielaną między jednostkami samorządu terytorialnego na dofinansowanie własnych zadań – „Przebudowa drogi Nr 236 Swornegacie” – dokumentacja                     | 200.000,-          | 200.000,-          | 200.000,-          | -        | A<br>B<br>C          | -        | Urząd Gminy Chojnice |
| 2.           | 600 | 60014 | 6300 | Dotacja celowa na pomoc finansową udzielaną między jednostkami samorządu terytorialnego na dofinansowanie własnych zadań – „Przebudowa drogi powiatowej Nr 2645G – odc. Nowe Ostrowite – Sławęcjin” | 1.077.500,-        | 1.077.500,-        | 1.077.500,-        | -        | A<br>B<br>C          | -        | Urząd Gminy Chojnice |
| 3.           | 600 | 60014 | 6300 | Dotacja celowa na pomoc finansową udzielaną między jednostkami samorządu terytorialnego na dofinansowanie własnych zadań – „Rozbudowa drogi powiatowej Nr 2642 G w miejscowości Klawkowo”           | 478.660,-          | 478.660,-          | 478.660,-          | -        | A<br>B<br>C          | -        | Urząd Gminy Chojnice |
| <b>RAZEM</b> |     |       |      |   | <b>1.756.160,-</b> | <b>1.756.160,-</b> | <b>1.756.160,-</b> | <b>-</b> | <b>A<br/>B<br/>C</b> | <b>-</b> | <b>X</b>             |

**VI DOTACJE CELOWE Z BUDŻETU NA FINANSOWANIE KOSZTÓW INWESTYCJI  
INNYCH JEDNOSTEK SEKTORA FINANSÓW PUBLICZNYCH**

| 1             | 2   | 3     | 4    | 5  | 6                   | 7                   | 8                   | 9                  | 10   | 11                 | 12              |
|---------------|-----|-------|------|--|---------------------|---------------------|---------------------|--------------------|--|--------------------|-----------------|
| 1.            | 921 | 92109 | 6220 | Dotacja celowa z budżetu na finansowanie kosztów realizacji inwestycji dla GOK z przeznaczeniem na zadania remontowe i zakupy inwestycyjne | 326.400,-           | 326.400,-           | 326.400,-           | -                  | A<br>B<br>C                                  | -                  | GOK<br>Chojnice |
| 2.            | 921 | 92116 | 6220 | Dotacja celowa z budżetu na finansowanie kosztów realizacji inwestycji dla GOK z przeznaczeniem na zadania remontowe i zakupy inwestycyjne | 30.000,-            | 30.000,-            | 30.000,-            | -                  | A<br>B<br>C                                  | -                  | GOK<br>Chojnice |
| <b>RAZEM</b>  |     |       |      |  | <b>356.400,-</b>    | <b>356.400,-</b>    | <b>356.400,-</b>    | -                  | A<br>B<br>C                                  | -                  | <b>X</b>        |
| <b>OGÓŁEM</b> |     |       |      | <b>I + II + III + IV + V + VI</b>  | <b>33.176.229,-</b> | <b>33.176.229,-</b> | <b>19.538.280,-</b> | <b>4.700.000,-</b> | <b>A 3.150.000,-<br/>B 1.647.479,-<br/>C</b> | <b>4.140.470,-</b> | <b>X</b>        |

A - Dotacje i środki z budżetu państwa (np. od wojewody, MEN, UKFIS)

B - Środki i dotacje otrzymane z innych jst oraz innych jednostek zaliczanych do sektora finansów publicznych

C - Inne źródła



### Uzasadnienie

Zmiany powyższe wprowadza się do budżetu na 2019 rok zgodnie z Decyzją Wojewody Pomorskiego Nr FB-I-3111.26.2019.MJ z dnia 29 kwietnia 2019 r.

Pozostałe zmiany dotyczą przeniesienia planu wydatków budżetowych między działami i rozdziałami zgodnie z klasyfikacją budżetową.

Projekt

z dnia 15 maja 2019 r.

Zatwierdzony przez .....

**UCHWAŁA NR VII/107/2019**

**Rady Gminy w Chojnicach**

z dnia 31 maja 2019 r.

**w sprawie zmiany Uchwały Nr III/7/2018 Rady Gminy w Chojnicach z dnia 20 grudnia 2018 roku w sprawie przyjęcia Wieloletniej Prognozy Finansowej Gminy Chojnice**

Na podstawie art. 18 ust. 2 pkt 15 ustawy z dnia 8 marca 1990 r. o samorządzie gminnym (t. j. Dz. U z 2019 r. poz. 506) oraz na podstawie art. 226, art. 227, art. 228, art. 230 ust. 6 ustawy z dnia 27 sierpnia 2009 r. o finansach publicznych (t. j. Dz. U z 2019 r. poz. 869).

**Rada Gminy  
uchwala, co następuje:**

§ 1. W Uchwale Nr III/7/2018 Rady Gminy w Chojnicach z dnia 20 grudnia 2018 r. w sprawie przyjęcia wieloletniej prognozy finansowej Gminy Chojnice dokonać następujących zmian:

- a) zmienić treść Załącznika Nr 1 składającego się z tabeli głównej, tabeli zawierającej wielkości informacyjne i kontrolne i nadać mu brzmienie jak w Załączniku Nr 1 do niniejszej Uchwały,
- b) zmienić treść załącznika Nr 2 – wykaz planowanych, realizowanych przedsięwzięć i nadać mu brzmienie jak w Załączniku Nr 2 do niniejszej Uchwały.

§ 2. Pozostała treść Uchwały pozostaje bez zmian.

§ 3. Uchwała wchodzi w życie z dniem podjęcia i podlega ogłoszeniu poprzez jej wywieszenie na tablicy ogłoszeń Urzędu Gminy w Chojnicach oraz zamieszczeniu w Biuletynie Informacji Publicznej.

Wnioskodawca:


WÓJT GMINY CHOJNICE

/-/ dr inż. Zbigniew Szczepański

Przewodniczący Rady

**Ryszard Kontek**

Projekt uchwały odpowiada przepisom prawa, stąd nie wnoszę uwag.



## Wieloletnia Prognoza Finansowa 1)

Załącznik Nr 1 do Uchwały Nr VIII/40/17/2019 z dnia 31.05.2019 r. w sprawie zmiany wieloletniej prognozy finansowej Gminy Chojnice

| Lp              | Wyszczególnienie | z tego:  |                    |               |            |               |               |  |                     |               |                            |                     | w tym   |     |                        |     |  |   |  |  |
|-----------------|------------------|--|--------------------|---------------|------------|---------------|---------------|--|---------------------|---------------|----------------------------|---------------------|---|-----|------------------------|-----|--|---|--|--|
|                 |                  | 1  | 11                 |               |            |               |               |  | 113                 |               |                            | 114                 |   | 115 | 12                     | 121 | 122  |   |  |  |
|                 |                  |  | Dochoady biezące x |               |            |               |               |  | Podatki i opłaty 3) |               |                            | z subwencji ogólnej |   |     |                        |     |  | z tytułu dotacji i środków przeznaczonych na cele bieżące |  |  |
|                 |                  | Dochoady z tytułu udziału we wpływach z podatku dochodowego od osób fizycznych |                    |               |            |               |               | dochoady z tytułu udziału we wpływach z podatku dochodowego od osób prawnych |                     |               | z podatku od nieruchomości |                     | z tytułu dotacji i środków przeznaczonych na cele bieżące |     | ze sprzedaży majątku x |     | z tytułu dotacji oraz środków przeznaczonych na inwestycje |   |  |  |
| Wykonanie 2016  |                  | 74 547 179,32  | 72 064 141,31      | 10 065 233,00 | 233 520,18 | 14 206 538,89 | 7 283 152,59  | 21 644 415,00  | 24 503 061,71       | 2 463 032,01  | 1 817 475,12               | 607 930,87          |   |     |                        |     |  |   |  |  |
| Wykonanie 2017  |                  | 91 988 260,06  | 85 768 361,99      | 11 261 364,00 | 157 274,90 | 15 864 704,28 | 9 439 829,32  | 22 862 935,00  | 32 888 504,20       | 6 199 898,07  | 2 543 758,65               | 3 656 139,42        |   |     |                        |     |  |   |  |  |
| Plan 3 kw. 2018 |                  | 91 858 260,00  | 82 799 772,00      | 12 300 000,00 | 150 000,00 | 15 748 379,00 | 8 723 011,00  | 23 080 641,00  | 30 161 185,00       | 9 058 488,00  | 3 136 000,00               | 5 922 488,00        |   |     |                        |     |  |   |  |  |
| Wykonanie 2018  |                  | 93 763 985,00  | 87 518 546,00      | 13 170 221,00 | 167 037,00 | 16 043 931,00 | 9 127 200,00  | 23 083 584,00  | 33 113 182,00       | 6 245 439,00  | 729 813,00                 | 5 663 958,00        |   |     |                        |     |  |   |  |  |
| 2019            |                  | 105 508 716,00   | 93 405 976,00      | 14 980 000,00 | 100 000,00 | 30 477 721,00 | 10 203 537,00 | 23 167 727,00  | 23 655 100,00       | 12 102 740,00 | 2 329 078,00               | 9 773 662,00        |   |     |                        |     |  |   |  |  |
| 2020            |                  | 100 020 000,00   | 84 120 000,00      | 16 700 000,00 | 210 000,00 | 18 000 000,00 | 10 600 000,00 | 23 200 000,00  | 21 700 000,00       | 15 900 000,00 | 4 000 000,00               | 11 900 000,00       |   |     |                        |     |  |   |  |  |
| 2021            |                  | 81 720 000,00  | 77 720 000,00      | 15 200 000,00 | 210 000,00 | 17 000 000,00 | 9 400 000,00  | 23 300 000,00  | 21 800 000,00       | 4 000 000,00  | 1 300 000,00               | 2 700 000,00        |   |     |                        |     |  |   |  |  |
| 2022            |                  | 81 393 240,00  | 77 193 240,00      | 15 400 000,00 | 220 000,00 | 16 000 000,00 | 9 000 000,00  | 23 200 000,00  | 21 800 000,00       | 4 200 000,00  | 1 500 000,00               | 2 700 000,00        |   |     |                        |     |  |   |  |  |
| 2023            |                  | 82 100 000,00  | 77 800 000,00      | 15 500 000,00 | 220 000,00 | 16 000 000,00 | 9 600 000,00  | 23 600 000,00  | 22 000 000,00       | 4 300 000,00  | 1 300 000,00               | 3 000 000,00        |   |     |                        |     |  |   |  |  |
| 2024            |                  | 82 900 000,00  | 78 400 000,00      | 15 800 000,00 | 230 000,00 | 17 000 000,00 | 9 600 000,00  | 23 700 000,00  | 21 000 000,00       | 4 500 000,00  | 1 500 000,00               | 3 000 000,00        |   |     |                        |     |  |   |  |  |
| 2025            |                  | 86 000 000,00  | 81 400 000,00      | 15 000 000,00 | 230 000,00 | 17 000 000,00 | 9 600 000,00  | 23 800 000,00  | 22 000 000,00       | 4 600 000,00  | 1 600 000,00               | 3 000 000,00        |   |     |                        |     |  |   |  |  |
| 2026            |                  | 88 100 000,00  | 84 100 000,00      | 15 000 000,00 | 230 000,00 | 17 000 000,00 | 9 700 000,00  | 23 900 000,00  | 0,00                | 4 000 000,00  | 500 000,00                 | 3 000 000,00        |   |     |                        |     |  |   |  |  |
| 2027            |                  | 86 500 000,00  | 82 500 000,00      | 15 000 000,00 | 230 000,00 | 17 000 000,00 | 9 900 000,00  | 24 000 000,00  | 0,00                | 4 000 000,00  | 500 000,00                 | 3 500 000,00        |   |     |                        |     |  |   |  |  |
| 2028            |                  | 86 500 000,00  | 82 500 000,00      | 15 000 000,00 | 230 000,00 | 17 000 000,00 | 9 900 000,00  | 24 000 000,00  | 0,00                | 4 000 000,00  | 500 000,00                 | 3 500 000,00        |   |     |                        |     |  |   |  |  |
| 2029            |                  | 0,00   | 0,00               | 0,00          | 0,00       | 0,00          | 0,00          | 0,00   | 0,00                | 0,00          | 0,00                       | 0,00                |   |     |                        |     |  |   |  |  |
|                 |                  |  |                    |               |            |               |               |  |                     |               |                            |                     |   |     |                        |     |  |   |  |  |

|      |      |      |      |      |      |      |      |      |      |      |      |      |      |
|------|------|------|------|------|------|------|------|------|------|------|------|------|------|
| 2030 | 0,00 | 0,00 | 0,00 | 0,00 | 0,00 | 0,00 | 0,00 | 0,00 | 0,00 | 0,00 | 0,00 | 0,00 | 0,00 |
|------|------|------|------|------|------|------|------|------|------|------|------|------|------|

1) Wzrost może być stosowany także w układzie pionowym, w którym poszczególne pozycje są przedstawiane w kolumnach, a lata w wierszach.  
2) Zgodnie z art. 227 ustawy z dnia 27 sierpnia 2009 r. o finansach publicznych (Dz. U. z 2013 r. poz. 685 z późn. zm.) zwaną dalej „ustawą”, wieloletnia prognoza finansowa obejmuje okres roku budżetowego oraz co najmniej trzech kolejnych lat. W sytuacji dłuższego okresu prognozowania finansowego wzrost stosuje się także dla lat  
3) W pozycji wykazuje się kwoty wszystkich podatków i opłat pobieranych przez jednostki samorządu terytorialnego, a nie tylko podatków i opłat lokalnych.

| Wyszczególnienie | Wydatki ogółem x | z tego        |                   |                                 |   |  |                            |   |   |  |               | Wydatki majątkowe x |    |
|------------------|------------------|---------------|-------------------|---------------------------------|---|--|----------------------------|---|---|--|---------------|---------------------|----|
|                  |                  | 2             | 21                | 211                             | 2111  | 212  | 213                        | 2131  | w tym:  |  | 21312         |                     | 22 |
|                  |                  |               |                   |                                 |   |  |                            |   | 21311   | 21312  |               |                     |    |
|                  |                  |               | Wydatki bieżące x | z tytułu poręczeń i gwarancji x | w tym:<br>gwarancje i poręczenia podlegające wyłączeniu z limitu spłaty zobowiązań, o którym mowa w art. 243 ustawy x | na spłatę przejętych zobowiązań samodzielnego publicznego zakładu opieki zdrowotnej; przekształconego na zasadach określonych w przepisach o działalności, w wysokości, w jakiej nie podlegają finansowaniu dołączą z budżetu państwa 4) | wydatki na obsługę długu x | odsilki i dyskonto określone w art. 243 ust. 1 ustawy x | odsilki i dyskonto podlegające wyłączeniu z limitu spłaty zobowiązań, o którym mowa w art. 243 ustawy, w terminie nie dłuższym niż 90 dni po zakończeniu programu, projektu lub zadania i otrzymaniu refundacji z tych środków/bez odsilek i dyskonta od zobowiązań na wkład krajowy) x | odsilki i dyskonto podlegające wyłączeniu z limitu spłaty zobowiązań, o którym mowa w art. 243 ustawy, z tytułu zaciągniętych na wkład krajowy x |               |                     |    |
| Lp               |                  | 2             |                   | 211                             | 2111  | 212  | 213                        | 2131  | 21311   | 21312  | 22            |                     |    |
| Wykonanie 2016   | 75 133 920,63    | 65 380 422,62 | 0,00              | 0,00                            | 0,00  | 0,00   | 659 764,38                 | 659 764,38  | 0,00  | 0,00   | 9 753 498,21  |                     |    |
| Wykonanie 2017   | 94 204 847,30    | 76 966 528,70 | 0,00              | 0,00                            | 0,00  | 0,00   | 632 279,28                 | 632 279,28  | 0,00  | 0,00   | 17 238 318,60 |                     |    |
| Plan 3 kw. 2018  | 107 346 995,00   | 82 006 631,00 | 130 000,00        | 0,00                            | 0,00  | 0,00   | 950 000,00                 | 950 000,00  | 0,00  | 0,00   | 25 340 364,00 |                     |    |
| Wykonanie 2018   | 103 792 095,00   | 81 597 556,00 | 0,00              | 0,00                            | 0,00  | 0,00   | 1 004 237,00               | 1 004 237,00  | 0,00  | 0,00   | 22 194 539,00 |                     |    |
| 2019             | 112 138 716,00   | 78 962 487,00 | 668 985,00        | 0,00                            | 0,00  | x  | 700 000,00                 | 700 000,00  | 0,00  | 0,00   | 33 176 229,00 |                     |    |
| 2020             | 94 150 000,00    | 68 000 000,00 | 1 355 217,00      | 0,00                            | 0,00  | x  | 400 000,00                 | 400 000,00  | 0,00  | 0,00   | 26 150 000,00 |                     |    |
| 2021             | 75 476 000,00    | 69 626 000,00 | 445 217,00        | 0,00                            | 0,00  | x  | 500 000,00                 | 500 000,00  | 0,00  | 0,00   | 5 850 000,00  |                     |    |
| 2022             | 75 140 000,00    | 69 840 000,00 | 163 840,00        | 0,00                            | 0,00  | x  | 500 000,00                 | 500 000,00  | 0,00  | 0,00   | 5 300 000,00  |                     |    |
| 2023             | 76 780 000,00    | 70 380 000,00 | 137 971,00        | 0,00                            | 0,00  | x  | 500 000,00                 | 500 000,00  | 0,00  | 0,00   | 6 400 000,00  |                     |    |
| 2024             | 75 850 000,00    | 70 200 000,00 | 137 971,00        | 0,00                            | 0,00  | x  | 500 000,00                 | 500 000,00  | 0,00  | 0,00   | 5 650 000,00  |                     |    |
| 2025             | 79 700 000,00    | 71 000 000,00 | 35 820,00         | 0,00                            | 0,00  | x  | 500 000,00                 | 500 000,00  | 0,00  | 0,00   | 8 700 000,00  |                     |    |
| 2026             | 81 500 000,00    | 71 500 000,00 | 0,00              | 0,00                            | 0,00  | x  | 500 000,00                 | 500 000,00  | 0,00  | 0,00   | 10 000 000,00 |                     |    |
| 2027             | 85 350 000,00    | 72 000 000,00 | 0,00              | 0,00                            | 0,00  | x  | 500 000,00                 | 500 000,00  | 0,00  | 0,00   | 13 350 000,00 |                     |    |
| 2028             | 86 500 000,00    | 79 000 000,00 | 0,00              | 0,00                            | 0,00  | x  | 0,00                       | 0,00  | 0,00  | 0,00   | 7 500 000,00  |                     |    |
| 2029             | 0,00             | 0,00          | 0,00              | 0,00                            | 0,00  | x  | 0,00                       | 0,00  | 0,00  | 0,00   | 0,00          |                     |    |
| 2030             | 0,00             | 0,00          | 0,00              | 0,00                            | 0,00  | x  | 0,00                       | 0,00  | 0,00  | 0,00   | 0,00          |                     |    |

4) W pozycji wykazuje się kwoty dla lat budżetowych 2013-2018

| Wyszczególnienie | Wynik budżetu x | Przychody budżetu x | Nadwyżka budżetowa z lat ubiegłych x | w tym: |              | Wolne środki, o których mowa w art. 217 ust.2 pkt 6 ustawy x | na pokrycie deficytu budżetu x | Kredyty, pożyczki, emisja papierów wartościowych x | na pokrycie deficytu budżetu x | Inne przychody niezwiązane z zaciąganiem długu 5) x | w tym | na pokrycie deficytu budżetu x | w tym |
|------------------|-----------------|---------------------|--------------------------------------|--------|--------------|--|--------------------------------|--|--------------------------------|---|-------|--------------------------------|-------|
|                  |                 |                     |                                      | 4.1    | 4.1.1        |  |                                |  |                                |   |       |                                |       |
| Lp               | 3               | 4                   | 4.1                                  | 4.1.1  | 4.2          | 4.2.1  | 4.3                            | 4.3.1  | 4.4                            | 4.4.1   |       |                                |       |
| Wykonanie 2016   | -586 747,51     | 13 278 279,28       | 0,00                                 | 0,00   | 6 564 279,28 | 586 747,51   | 6 714 000,00                   | 0,00   | 0,00                           | 0,00  |       |                                |       |
| Wykonanie 2017   | -2 236 587,24   | 17 187 771,77       | 0,00                                 | 0,00   | 7 864 531,77 | 2 236 584,24   | 9 323 240,00                   | 0,00   | 0,00                           | 0,00  |       |                                |       |
| Plan 3 kw. 2018  | -15 488 735,00  | 20 482 972,00       | 0,00                                 | 0,00   | 9 582 972,00 | 9 582 972,00   | 10 900 000,00                  | 5 905 763,00                                       | 0,00                           | 0,00  |       |                                |       |
| Wykonanie 2018   | -10 028 110,00  | 20 884 985,00       | 0,00                                 | 0,00   | 9 984 985,00 | 9 984 985,00   | 10 900 000,00                  | 43 125,00  | 0,00                           | 0,00  |       |                                |       |
| 2019             | -6 630 000,00   | 12 000 000,00       | 0,00                                 | 0,00   | 4 100 000,00 | 4 100 000,00   | 7 900 000,00                   | 2 530 000,00                                       | 0,00                           | 0,00  |       |                                |       |
| 2020             | 5 870 000,00    | 0,00                | 0,00                                 | 0,00   | 0,00         | 0,00   | 0,00                           | 0,00   | 0,00                           | 0,00  |       |                                |       |
| 2021             | 6 244 000,00    | 0,00                | 0,00                                 | 0,00   | 0,00         | 0,00   | 0,00                           | 0,00   | 0,00                           | 0,00  |       |                                |       |
| 2022             | 6 253 240,00    | 0,00                | 0,00                                 | 0,00   | 0,00         | 0,00   | 0,00                           | 0,00   | 0,00                           | 0,00  |       |                                |       |
| 2023             | 5 320 000,00    | 0,00                | 0,00                                 | 0,00   | 0,00         | 0,00   | 0,00                           | 0,00   | 0,00                           | 0,00  |       |                                |       |
| 2024             | 7 050 000,00    | 0,00                | 0,00                                 | 0,00   | 0,00         | 0,00   | 0,00                           | 0,00   | 0,00                           | 0,00  |       |                                |       |
| 2025             | 6 300 000,00    | 0,00                | 0,00                                 | 0,00   | 0,00         | 0,00   | 0,00                           | 0,00   | 0,00                           | 0,00  |       |                                |       |
| 2026             | 6 600 000,00    | 0,00                | 0,00                                 | 0,00   | 0,00         | 0,00   | 0,00                           | 0,00   | 0,00                           | 0,00  |       |                                |       |
| 2027             | 1 150 000,00    | 0,00                | 0,00                                 | 0,00   | 0,00         | 0,00   | 0,00                           | 0,00   | 0,00                           | 0,00  |       |                                |       |
| 2028             | 0,00            | 0,00                | 0,00                                 | 0,00   | 0,00         | 0,00   | 0,00                           | 0,00   | 0,00                           | 0,00  |       |                                |       |
| 2029             | 0,00            | 0,00                | 0,00                                 | 0,00   | 0,00         | 0,00   | 0,00                           | 0,00   | 0,00                           | 0,00  |       |                                |       |
| 2030             | 0,00            | 0,00                | 0,00                                 | 0,00   | 0,00         | 0,00   | 0,00                           | 0,00   | 0,00                           | 0,00  |       |                                |       |

5) W pozycji wykazuje się w szczególności kwoty przychodów z tytułu prywatyzacji majątku oraz opłaty pobierane z tytułu udzielonych kredytów jednostki.

| Lp              | Wyszczególnienie   | z tego: |   |   |  |   |   |   |      |               |      | Kwota zobowiązań wynikających z przejęcia przez samorząd terytorialnego zobowiązań po likwidowanych i przekształcanych jednostkach zaliczanych do sektora finansów publicznych | Kwota długu x | Różnica między dochodami bieżącymi a wydatkami bieżącymi | Różnica między dochodami bieżącymi a wydatkami bieżącymi pomniejszonymi o wydatki |  |
|-----------------|--------------------|---------|---|---|--|---|---|---|------|---------------|------|--|---------------|--|---|--|
|                 |                    | z tego: |   |   |  |   | w tym:  |   |      |               |      |  |               |  |   |  |
|                 |                    | 5       | 5.1   | 5.1.1   | 5.1.1.2  | 5.1.1.3   | 5.2   | 6   | 7    | 8.1           | 8.2  |  |               |  |   |  |
|                 | Rozchody budżetu x |         | Splaty rat kapitałowych kredytów i pożyczek oraz wykup papierów wartościowych x | łącznie kwota przypadających na dany rok kwot ustawowych wyłączeń z limitu spłaty zobowiązań, o którym mowa w art. 243 ustawy x | kwota przypadających na dany rok kwot ustawowych wyłączeń w art. 243 ust. 3 ustawy x | kwota przypadających na dany rok kwot ustawowych wyłączeń w art. 243 ust. 3a ustawy x | kwota przypadających na dany rok kwot ustawowych wyłączeń innych niż określone w art. 243 ustawy 6) x | Inne rozchody niezwiązane ze spłatą długu |      |               |      |  |               |  |   |  |
| Wykonanie 2016  | 4 827 000,00       |         | 4 827 000,00  | 0,00  | 0,00   | 0,00  | 0,00  | 0,00                                      | 0,00 | 32 080 680,00 | 0,00 | 6 703 718,69   | 13 267 997,97 |  |   |  |
| Wykonanie 2017  | 4 966 200,00       |         | 4 966 200,00  | 0,00  | 0,00   | 0,00  | 0,00  | 0,00                                      | 0,00 | 36 437 720,00 | 0,00 | 8 801 833,29   | 16 666 365,06 |  |   |  |
| Plan 3 kw. 2018 | 4 994 237,00       |         | 4 994 237,00  | 0,00  | 0,00   | 0,00  | 0,00  | 0,00                                      | 0,00 | 42 257 240,00 | 0,00 | 793 141,00   | 10 376 113,00 |  |   |  |
| Wykonanie 2018  | 4 994 237,00       |         | 4 994 237,00  | 0,00  | 0,00   | 0,00  | 0,00  | 0,00                                      | 0,00 | 42 257 240,00 | 0,00 | 5 920 990,00   | 15 905 975,00 |  |   |  |
| 2019            | 5 370 000,00       |         | 5 370 000,00  | 0,00  | 0,00   | 0,00  | 0,00  | 0,00                                      | 0,00 | 44 787 240,00 | 0,00 | 14 443 489,00  | 18 543 489,00 |  |   |  |
| 2020            | 5 870 000,00       |         | 5 870 000,00  | 0,00  | 0,00   | 0,00  | 0,00  | 0,00                                      | 0,00 | 38 917 240,00 | 0,00 | 16 120 000,00  | 16 120 000,00 |  |   |  |
| 2021            | 6 244 000,00       |         | 6 244 000,00  | 0,00  | 0,00   | 0,00  | 0,00  | 0,00                                      | 0,00 | 32 673 240,00 | 0,00 | 8 094 000,00   | 8 094 000,00  |  |   |  |
| 2022            | 6 253 240,00       |         | 6 253 240,00  | 0,00  | 0,00   | 0,00  | 0,00  | 0,00                                      | 0,00 | 28 420 000,00 | 0,00 | 7 353 240,00   | 7 353 240,00  |  |   |  |
| 2023            | 5 320 000,00       |         | 5 320 000,00  | 0,00  | 0,00   | 0,00  | 0,00  | 0,00                                      | 0,00 | 21 100 000,00 | 0,00 | 7 420 000,00   | 7 420 000,00  |  |   |  |
| 2024            | 7 050 000,00       |         | 7 050 000,00  | 0,00  | 0,00   | 0,00  | 0,00  | 0,00                                      | 0,00 | 14 050 000,00 | 0,00 | 8 200 000,00   | 8 200 000,00  |  |   |  |
| 2025            | 6 300 000,00       |         | 6 300 000,00  | 0,00  | 0,00   | 0,00  | 0,00  | 0,00                                      | 0,00 | 7 750 000,00  | 0,00 | 10 400 000,00  | 10 400 000,00 |  |   |  |
| 2026            | 6 600 000,00       |         | 6 600 000,00  | 0,00  | 0,00   | 0,00  | 0,00  | 0,00                                      | 0,00 | 1 150 000,00  | 0,00 | 12 600 000,00  | 12 600 000,00 |  |   |  |
| 2027            | 1 150 000,00       |         | 1 150 000,00  | 0,00  | 0,00   | 0,00  | 0,00  | 0,00                                      | 0,00 | 0,00          | 0,00 | 10 500 000,00  | 10 500 000,00 |  |   |  |
| 2028            | 0,00               |         | 0,00  | 0,00  | 0,00   | 0,00  | 0,00  | 0,00                                      | 0,00 | 0,00          | 0,00 | 3 500 000,00   | 3 500 000,00  |  |   |  |
| 2029            | 0,00               |         | 0,00  | 0,00  | 0,00   | 0,00  | 0,00  | 0,00                                      | 0,00 | 0,00          | 0,00 | 0,00   | 0,00          |  |   |  |
| 2030            | 0,00               |         | 0,00  | 0,00  | 0,00   | 0,00  | 0,00  | 0,00                                      | 0,00 | 0,00          | 0,00 | 0,00   | 0,00          |  |   |  |

6) W pozycji wyliczone są w szczególności wyłączenia wynikające z art. 38 ustawy z dnia 7 grudnia 2012 r. o zmianie niektórych ustaw w związku z realizacją ustawy budżetowej (Dz. U. poz. 1456 oraz z 2013 r. poz. 1199) oraz kwoty wykupu obligacji przychodowych  
7) Składowe wyłączenia określone w przepisach dotyczących w szczególności: powiększenia o nadwyżkę budżetową z lat ubiegłych, zgodnie z art. 242 ustawy  
8) Pomniejszenie wydatków bieżących, zgodnie z art. 36 ust. 1 pkt 1 ustawy z dnia 7 grudnia 2012 r. o zmianie niektórych ustaw w związku z realizacją ustawy budżetowej, dotyczy lat 2013-2015

| Wskaźnik spłaty zobowiązań  |   |  |   |  |   |   |   |   |   |
|---|---|--|---|--|---|---|---|---|---|
| Wskaźnik planowanej łącznej kwoty spłaty zobowiązań, o której mowa w art. 243 ust. 1 ustawy, do dochodów, bez uwzględnienia zobowiązań związku współtworzonego przez jednostkę samorządu terytorialnego, po uwzględnieniu ustawowych wyłączeń przypadających na dany rok <sup>x</sup> | Wskaźnik planowanej łącznej kwoty spłaty zobowiązań, o której mowa w art. 243 ust. 1 ustawy, do dochodów, bez uwzględnienia zobowiązań związku współtworzonego przez jednostkę samorządu terytorialnego, po uwzględnieniu ustawowych wyłączeń przypadających na dany rok <sup>x</sup> | Kwota zobowiązań związku współtworzonego przez jednostkę samorządu terytorialnego do spłaty w danym roku budżetowym, podlegająca doliczeniu zgodnie z art. 244 ustawy <sup>x</sup> | Wskaźnik planowanej łącznej kwoty spłaty zobowiązań, o której mowa w art. 243 ust. 1 ustawy, do dochodów, bez uwzględnienia zobowiązań związku współtworzonego przez jednostkę samorządu terytorialnego, po uwzględnieniu ustawowych wyłączeń przypadających na dany rok <sup>x</sup> | Wskaźnik dochodów bieżących powiększonych o dochody ze sprzedaży majątku oraz pomniejszonych o wydatki budżetu, do ustaleniu dla danego roku (wskaźnik jednoroczny) <sup>x</sup> | Dopuszczalny wskaźnik spłaty zobowiązań określony w art. 243 ustawy, po uwzględnieniu ustawowych wyłączeń | Dopuszczalny wskaźnik spłaty zobowiązań określony w art. 243 ustawy, po uwzględnieniu ustawowych wyłączeń | Informacja o spełnieniu wskaźnika spłaty zobowiązań określonego w art. 243 ustawy, po uwzględnieniu zobowiązań związku współtworzonego przez jednostkę samorządu terytorialnego oraz po uwzględnieniu ustawowych wyłączeń, obliczonego w oparciu o plan 3 kwartałów roku poprzedzającego rok budżetowy <sup>x</sup> | Informacja o spełnieniu wskaźnika spłaty zobowiązań określonego w art. 243 ustawy, po uwzględnieniu zobowiązań związku współtworzonego przez jednostkę samorządu terytorialnego oraz po uwzględnieniu ustawowych wyłączeń, obliczonego w oparciu o plan 3 kwartałów roku poprzedzającego rok budżetowy <sup>x</sup> | Informacja o spełnieniu wskaźnika spłaty zobowiązań określonego w art. 243 ustawy, po uwzględnieniu zobowiązań związku współtworzonego przez jednostkę samorządu terytorialnego oraz po uwzględnieniu ustawowych wyłączeń, obliczonego w oparciu o plan 3 kwartałów roku poprzedzającego rok budżetowy <sup>x</sup> |
| Wykonanie 2016  | 8.1   | 9.2  | 9.3   | 9.4  | 9.5   | 9.6   | 9.8.1   | 9.7   | 9.7.1   |
| Wykonanie 2017  | 7,36%   | 7,36%  | 0,00  | 7,36%  | 11,43%  | X   | X   | X   | X   |
| Plan 3 kw. 2018   | 6,09%   | 6,09%  | 0,00  | 6,09%  | 12,34%  | X   | X   | X   | X   |
| Wykonanie 2018  | 6,61%   | 6,61%  | 0,00  | 6,61%  | 4,28%   | X   | X   | X   | X   |
| 2019  | 6,40%   | 6,40%  | 0,00  | 6,40%  | 7,09%   | X   | X   | X   | X   |
| 2020  | 6,39%   | 6,39%  | 0,00  | 6,39%  | 15,90%  | 9,35%   | 10,29%  | TAK   | TAK   |
| 2021  | 7,62%   | 7,62%  | 0,00  | 7,62%  | 20,12%  | 10,84%  | 11,78%  | TAK   | TAK   |
| 2022  | 8,80%   | 8,80%  | 0,00  | 8,80%  | 11,50%  | 13,43%  | 14,37%  | TAK   | TAK   |
| 2023  | 8,50%   | 8,50%  | 0,00  | 8,50%  | 10,88%  | 15,84%  | 15,84%  | TAK   | TAK   |
| 2024  | 7,26%   | 7,26%  | 0,00  | 7,26%  | 10,62%  | 14,17%  | 14,17%  | TAK   | TAK   |
| 2025  | 9,27%   | 9,27%  | 0,00  | 9,27%  | 11,70%  | 11,00%  | 11,00%  | TAK   | TAK   |
| 2026  | 7,95%   | 7,95%  | 0,00  | 7,95%  | 13,95%  | 11,07%  | 11,07%  | TAK   | TAK   |
| 2027  | 8,06%   | 8,06%  | 0,00  | 8,06%  | 14,87%  | 12,09%  | 12,09%  | TAK   | TAK   |
| 2028  | 1,91%   | 1,91%  | 0,00  | 1,91%  | 12,72%  | 13,51%  | 13,51%  | TAK   | TAK   |
| 2029  | 0,00%   | 0,00%  | 0,00  | 0,00%  | 4,62%   | 13,85%  | 13,85%  | TAK   | TAK   |
| 2030  | 0,00%   | 0,00%  | 0,00  | 0,00%  | 0,00%   | 10,74%  | 10,74%  | TAK   | TAK   |
|   | 0,00%   | 0,00%  | 0,00  | 0,00%  | 0,00%   | 5,78%   | 5,78%   | TAK   | TAK   |



9) W pozycji wykazuje się w szczególności wyłączenia wynikające z art. 36 ustawy z dnia 7 grudnia 2012 r. o zmianie niektórych ustaw w związku z realizacją ustawy budżetowej oraz wyłączenia związane z emisją obligacji przychodowych. Identyczne wyłączenia obywateli pozycji 9 6 1

| Wyszczególnienie | Przeznaczenie prognozowanej ratydzki budżetowej 10) | Spłaty kredytów, pożyczek i wykup papierów wartościowych | Wydatki związane z wynagrodzenia i składki od nich naliczane | Wydatki związane z funkcjonowaniem organów jednostki samorządu terytorialnego 11) | Wydatki objęte limitem, o którym mowa w art. 226 ust. 3 pkt 4 ustawy | z tego       |               |              | Wydatki inwestycyjne majątkowe | Wydatki inwestycyjne majątkowe w formie dotacji |
|------------------|---|--|--|---|--|--------------|---------------|--------------|--------------------------------|---|
|                  |   |  |  |   |  | w tym na:    | 10.1          | 11.1         |                                |   |
| Wykonanie 2016   | 0,00  | 0,00   | 21 664 637,59  | 4 638 499,65  | 2 711 004,21   | 2 490 935,95 | 220 060,26    | 261 296,81   | 4 391 759,91                   | 3 054 441,49                                    |
| Wykonanie 2017   | 0,00  | 0,00   | 22 726 206,68  | 4 980 234,26  | 2 932 377,00   | 104 436,00   | 2 827 939,00  | 1 201 349,00 | 9 812 787,00                   | 2 785 441,00                                    |
| Plan 3 kw. 2018  | 0,00  | 0,00   | 25 637 088,00  | 5 132 585,00  | 10 840 336,00  | 397 315,00   | 10 443 023,00 | 973 000,00   | 18 779 039,00                  | 3 644 724,00                                    |
| Wykonanie 2018   | 0,00  | 0,00   | 28 104 375,00  | 5 318 322,00  | 2 887 035,00   | 274 627,00   | 2 612 408,00  | 756 250,00   | 18 221 292,00                  | 3 216 997,00                                    |
| 2019             | 0,00  | 0,00   | 27 263 862,00  | 6 752 885,00  | 11 185 380,00  | 2 350,00     | 11 183 030,00 | 1 100 000,00 | 25 166 615,00                  | 3 426 060,00                                    |
| 2020             | 5 870 000,00  | 5 870 000,00   | 26 100 000,00  | 5 300 000,00  | 4 309 400,00   | 0,00         | 4 309 400,00  | 0,00         | 0,00                           | 0,00  |
| 2021             | 6 244 000,00  | 6 244 000,00   | 26 100 000,00  | 0,00  | 0,00   | 0,00         | 0,00          | 0,00         | 0,00                           | 0,00  |
| 2022             | 6 253 240,00  | 6 253 240,00   | 26 200 000,00  | 0,00  | 0,00   | 0,00         | 0,00          | 0,00         | 0,00                           | 0,00  |
| 2023             | 5 320 000,00  | 5 320 000,00   | 26 200 000,00  | 0,00  | 0,00   | 0,00         | 0,00          | 0,00         | 0,00                           | 0,00  |
| 2024             | 7 050 000,00  | 7 050 000,00   | 26 200 000,00  | 0,00  | 0,00   | 0,00         | 0,00          | 0,00         | 0,00                           | 0,00  |
| 2025             | 6 300 000,00  | 6 300 000,00   | 26 200 000,00  | 0,00  | 0,00   | 0,00         | 0,00          | 0,00         | 0,00                           | 0,00  |
| 2026             | 6 600 000,00  | 6 600 000,00   | 26 200 000,00  | 0,00  | 0,00   | 0,00         | 0,00          | 0,00         | 0,00                           | 0,00  |
| 2027             | 1 150 000,00  | 1 150 000,00   | 26 300 000,00  | 0,00  | 0,00   | 0,00         | 0,00          | 0,00         | 0,00                           | 0,00  |
| 2028             | 0,00  | 0,00   | 0,00   | 0,00  | 0,00   | 0,00         | 0,00          | 0,00         | 0,00                           | 0,00  |
| 2029             | 0,00  | 0,00   | 0,00   | 0,00  | 0,00   | 0,00         | 0,00          | 0,00         | 0,00                           | 0,00  |
| 2030             | 0,00  | 0,00   | 0,00   | 0,00  | 0,00   | 0,00         | 0,00          | 0,00         | 0,00                           | 0,00  |

- 10) Przeznaczenie nadwyżki budżetowej, inne niż spłaty kredytów, pożyczek, wykup papierów wartościowych, wymagają otrzeźwienia w objaśnieniach do wieloletniej prognozy finansowej (rozdział od 75017 do 75023)
- 11) W pozycji wykazuje się kwoty wydatków w ramach zadań własnych klasyfikowanych w dziale 750. Administracja publiczna w rozdziałach właściwych dla organów i urzędów jednostek samorządu terytorialnego
- 12) W pozycji wykazuje się wartość inwestycji rozpoczętych co najmniej w poprzednim roku budżetowym. Ichrego dotyczy kolumna
- 13) W pozycji wykazuje się wartość nowych inwestycji, które planuje się rozpocząć w roku, którego dotyczy kolumna

| Wyszczególnienie | Finansowanie programów, projektów lub zadań realizowanych z udziałem środków, o których mowa w art. 5 ust. 1 pkt 2 i 3 ustawy     |            |          |          |   |              |            |            |   |            |            |        |
|------------------|---|------------|----------|----------|---|--------------|------------|------------|---|------------|------------|--------|
|                  | Dochody bieżące na programy, projekty lub zadania finansowane z udziałem środków, o których mowa w art. 5 ust. 1 pkt 2 i 3 ustawy |            | w tym:   |          | Dochody majątkowe na programy, projekty lub zadania finansowane z udziałem środków, o których mowa w art. 5 ust. 1 pkt 2 i 3 ustawy |              | w tym:     |            | Wydanki bieżące na programy, projekty lub zadania finansowane z udziałem środków, o których mowa w art. 5 ust. 1 pkt 2 i 3 ustawy |            | w tym:     |        |
|                  | 12.1  | 12.1.1     | 12.1.1.1 | 12.1.1.1 | 12.2  | 12.2.1       | 12.2.1.1   | 12.2.1.1   | 12.3  | 12.3.1     | 12.3.2     | 12.3.2 |
| Wykonanie 2016   | 0,00  | 0,00       | 0,00     | 0,00     | 25 862,50   | 25 862,50    | 25 862,50  | 25 862,50  | 18 190,90   | 0,00       | 0,00       | 0,00   |
| Wykonanie 2017   | 104 438,00  | 94 665,00  | 0,00     | 0,00     | 2 328 043,00  | 100 932,00   | 100 932,00 | 100 932,00 | 104 438,00  | 94 691,00  | 94 691,00  |        |
| Plan 3 kw. 2018  | 440 500,00  | 398 786,00 | 0,00     | 0,00     | 1 752 792,00  | 1 788 196,00 | 0,00       | 0,00       | 523 485,00  | 453 887,00 | 523 485,00 |        |
| Wykonanie 2018   | 440 500,00  | 398 786,00 | 0,00     | 0,00     | 1 752 792,00  | 1 788 196,00 | 0,00       | 0,00       | 523 485,00  | 453 887,00 | 523 485,00 |        |
| 2019             | 131 680,00  | 131 680,00 | 0,00     | 0,00     | 4 914 183,00  | 4 140 470,00 | 0,00       | 0,00       | 148 133,00  | 131 680,00 | 0,00       |        |
| 2020             | 0,00  | 0,00       | 0,00     | 0,00     | 0,00  | 0,00         | 0,00       | 0,00       | 0,00  | 0,00       | 0,00       |        |
| 2021             | 0,00  | 0,00       | 0,00     | 0,00     | 0,00  | 0,00         | 0,00       | 0,00       | 0,00  | 0,00       | 0,00       |        |
| 2022             | 0,00  | 0,00       | 0,00     | 0,00     | 0,00  | 0,00         | 0,00       | 0,00       | 0,00  | 0,00       | 0,00       |        |
| 2023             | 0,00  | 0,00       | 0,00     | 0,00     | 0,00  | 0,00         | 0,00       | 0,00       | 0,00  | 0,00       | 0,00       |        |
| 2024             | 0,00  | 0,00       | 0,00     | 0,00     | 0,00  | 0,00         | 0,00       | 0,00       | 0,00  | 0,00       | 0,00       |        |
| 2025             | 0,00  | 0,00       | 0,00     | 0,00     | 0,00  | 0,00         | 0,00       | 0,00       | 0,00  | 0,00       | 0,00       |        |
| 2026             | 0,00  | 0,00       | 0,00     | 0,00     | 0,00  | 0,00         | 0,00       | 0,00       | 0,00  | 0,00       | 0,00       |        |
| 2027             | 0,00  | 0,00       | 0,00     | 0,00     | 0,00  | 0,00         | 0,00       | 0,00       | 0,00  | 0,00       | 0,00       |        |
| 2028             | 0,00  | 0,00       | 0,00     | 0,00     | 0,00  | 0,00         | 0,00       | 0,00       | 0,00  | 0,00       | 0,00       |        |
| 2029             | 0,00  | 0,00       | 0,00     | 0,00     | 0,00  | 0,00         | 0,00       | 0,00       | 0,00  | 0,00       | 0,00       |        |
| 2030             | 0,00  | 0,00       | 0,00     | 0,00     | 0,00  | 0,00         | 0,00       | 0,00       | 0,00  | 0,00       | 0,00       |        |

14) W pozycji 12.1.1.1, 12.2.1.1, 12.3.2, 12.4.2, 12.5.1, 12.6.1, 12.7.1 oraz 12.8.1 wykazuje się wydatki na realizację programu, projektu lub zadania zawartych na dzień uchwalenia prognozy, a nieplanowanych do zawarcia w okresie prognozy.

| Wyszczególnienie | w tym:   |  | Wydania na wkład krajowy w związku z umową w związku z projektem, projektem lub zadaniem | Wydania na wkład krajowy w związku z umową w związku z projektem, projektem lub zadaniem | Wydania na wkład krajowy w związku z umową w związku z projektem, projektem lub zadaniem | Wydania na wkład krajowy w związku z umową w związku z projektem, projektem lub zadaniem | Wydania na wkład krajowy w związku z umową w związku z projektem, projektem lub zadaniem | Wydania na wkład krajowy w związku z umową w związku z projektem, projektem lub zadaniem | Wydania na wkład krajowy w związku z umową w związku z projektem, projektem lub zadaniem | w tym:   |  | Przychody z tytułu kredytów, pożyczek, emisji papierów wartościowych powstające w związku z umową na realizację projektu lub zadania finansowanego z udziałem środków, o których mowa w art. 5 ust. 1 pkt 2 ustawy | w tym: |
|------------------|--|--|--|--|--|--|--|--|--|--|--|--|--------|
|                  | Wydatki majątkowe na realizację projektu, programu lub zadania | Wydatki majątkowe na realizację projektu, programu lub zadania |  |  |  |  |  |  |  | Wydatki na wkład krajowy w związku z umową w związku z projektem, projektem lub zadaniem | Wydatki na wkład krajowy w związku z umową w związku z projektem, projektem lub zadaniem |  |        |
| Lp               | 12.4   | 12.4.1   | 12.4.2   | 12.5   | 12.5.1   | 12.6   | 12.7   | 12.7.1   |  |  |  |  |        |
| Wykonanie 2016   | 43 402,78  | 25 862,50  | 0,00   | 35 721,18  | 0,00   | 0,00   | 0,00   | 0,00   |  |  |  | 0,00   | 0,00   |
| Wykonanie 2017   | 2 827 939,00   | 2 334 103,00   | 0,00   | 503 583,00   | 0,00   | 0,00   | 0,00   | 0,00   |  |  |  | 0,00   | 0,00   |
| Plan 3 kw. 2018  | 2 443 709,00   | 1 744 366,00   | 0,00   | 768 941,00   | 0,00   | 0,00   | 0,00   | 0,00   |  |  |  | 0,00   | 0,00   |
| Wykonanie 2018   | 2 443 709,00   | 1 744 366,00   | 0,00   | 768 941,00   | 0,00   | 0,00   | 0,00   | 0,00   |  |  |  | 0,00   | 0,00   |
| 2019             | 6 243 929,00   | 4 140 470,00   | 0,00   | 2 119 912,00   | 0,00   | 0,00   | 0,00   | 0,00   |  |  |  | 0,00   | 0,00   |
| 2020             | 1 575 000,00   | 0,00   | 0,00   | 1 575 000,00   | 0,00   | 0,00   | 0,00   | 0,00   |  |  |  | 0,00   | 0,00   |
| 2021             | 0,00   | 0,00   | 0,00   | 0,00   | 0,00   | 0,00   | 0,00   | 0,00   |  |  |  | 0,00   | 0,00   |
| 2022             | 0,00   | 0,00   | 0,00   | 0,00   | 0,00   | 0,00   | 0,00   | 0,00   |  |  |  | 0,00   | 0,00   |
| 2023             | 0,00   | 0,00   | 0,00   | 0,00   | 0,00   | 0,00   | 0,00   | 0,00   |  |  |  | 0,00   | 0,00   |
| 2024             | 0,00   | 0,00   | 0,00   | 0,00   | 0,00   | 0,00   | 0,00   | 0,00   |  |  |  | 0,00   | 0,00   |
| 2025             | 0,00   | 0,00   | 0,00   | 0,00   | 0,00   | 0,00   | 0,00   | 0,00   |  |  |  | 0,00   | 0,00   |
| 2026             | 0,00   | 0,00   | 0,00   | 0,00   | 0,00   | 0,00   | 0,00   | 0,00   |  |  |  | 0,00   | 0,00   |
| 2027             | 0,00   | 0,00   | 0,00   | 0,00   | 0,00   | 0,00   | 0,00   | 0,00   |  |  |  | 0,00   | 0,00   |
| 2028             | 0,00   | 0,00   | 0,00   | 0,00   | 0,00   | 0,00   | 0,00   | 0,00   |  |  |  | 0,00   | 0,00   |
| 2029             | 0,00   | 0,00   | 0,00   | 0,00   | 0,00   | 0,00   | 0,00   | 0,00   |  |  |  | 0,00   | 0,00   |
| 2030             | 0,00   | 0,00   | 0,00   | 0,00   | 0,00   | 0,00   | 0,00   | 0,00   |  |  |  | 0,00   | 0,00   |

15) Przez program, projekt lub zadanie finansowane w co najmniej 60% środkami, o których mowa w art. 5 ust. 1 pkt 2 ustawy, należy rozumieć także taki program, projekt lub zadanie przynajmniej częściowo dofinansowane ze środków, o których mowa w art. 5 ust. 1 pkt 2 ustawy, uwzględniając po odliczeniu

| Wyszczególnienie | Kwoty dotyczące przejęcia i spłaty zobowiązań po samodzielnym publicznych zakładach opieki zdrowotnej oraz pokrycia ujemnego wyniku  |        |   |   |   |  |  |  |  |   |
|------------------|--|--------|---|---|---|--|--|--|--|---|
|                  | Przychody z tytułu kredytów, pożyczek, emisji papierów wartościowych powstające w związku z zawartą po dniu 1 stycznia 2013 r. umową na realizację projektu lub zadania finansowanego w całości lub części środkami, o których mowa w art. 5 ust. 1 pkt 2 ustawy | w tym: | 12 B  | 12 B 1  | 13 1  | 13 2   | 13 3   | 13 4   | 13 5   | 13 6  |
|                  |  |        | Przychody z tytułu dotacji celowej z budżetu państwa, o której mowa w art. 196 ustawy z dnia 15 kwietnia 2011 r. o działalności leczniczej (Dz. U. z 2013 r. poz. 217, z późn. zm.) | Wysokość zobowiązań podlegających umorzeniu o którymś w art. 190 ustawy o działalności leczniczej | Wydanki na spłatę przejętych zobowiązań samodzielnego publicznego zakładu opieki zdrowotnej przekształconego na zasadach określonych w przepisach o działalności leczniczej | Wydanki na spłatę przejętych zobowiązań samodzielnego publicznego zakładu opieki zdrowotnej określonych w przepisach o działalności leczniczej | Wydanki na spłatę zobowiązań samodzielnego publicznego zakładu opieki zdrowotnej | Wydanki na spłatę zobowiązań samodzielnego publicznego zakładu opieki zdrowotnej | Wydanki na spłatę zobowiązań samodzielnego publicznego zakładu opieki zdrowotnej | Wydanki bezzące na pokrycie ujemnego wyniku finansowego samodzielnego publicznego zakładu opieki zdrowotnej |
| Wykonanie 2016   | 0,00   | 0,00   | 0,00  | 0,00  | 0,00  | 0,00   | 0,00   | 0,00   | 0,00   | 0,00  |
| Wykonanie 2017   | 0,00   | 0,00   | 0,00  | 0,00  | 0,00  | 0,00   | 0,00   | 0,00   | 0,00   | 0,00  |
| Plan 3 kw. 2018  | 0,00   | 0,00   | 0,00  | 0,00  | 0,00  | 0,00   | 0,00   | 0,00   | 0,00   | 0,00  |
| Wykonanie 2018   | 0,00   | 0,00   | 0,00  | 0,00  | 0,00  | 0,00   | 0,00   | 0,00   | 0,00   | 0,00  |
| 2019             | 0,00   | 0,00   | 0,00  | 0,00  | 0,00  | 0,00   | 0,00   | 0,00   | 0,00   | 0,00  |
| 2020             | 0,00   | 0,00   | 0,00  | 0,00  | 0,00  | 0,00   | 0,00   | 0,00   | 0,00   | 0,00  |
| 2021             | 0,00   | 0,00   | 0,00  | 0,00  | 0,00  | 0,00   | 0,00   | 0,00   | 0,00   | 0,00  |
| 2022             | 0,00   | 0,00   | 0,00  | 0,00  | 0,00  | 0,00   | 0,00   | 0,00   | 0,00   | 0,00  |
| 2023             | 0,00   | 0,00   | 0,00  | 0,00  | 0,00  | 0,00   | 0,00   | 0,00   | 0,00   | 0,00  |
| 2024             | 0,00   | 0,00   | 0,00  | 0,00  | 0,00  | 0,00   | 0,00   | 0,00   | 0,00   | 0,00  |
| 2025             | 0,00   | 0,00   | 0,00  | 0,00  | 0,00  | 0,00   | 0,00   | 0,00   | 0,00   | 0,00  |
| 2026             | 0,00   | 0,00   | 0,00  | 0,00  | 0,00  | 0,00   | 0,00   | 0,00   | 0,00   | 0,00  |
| 2027             | 0,00   | 0,00   | 0,00  | 0,00  | 0,00  | 0,00   | 0,00   | 0,00   | 0,00   | 0,00  |
| 2028             | 0,00   | 0,00   | 0,00  | 0,00  | 0,00  | 0,00   | 0,00   | 0,00   | 0,00   | 0,00  |
| 2029             | 0,00   | 0,00   | 0,00  | 0,00  | 0,00  | 0,00   | 0,00   | 0,00   | 0,00   | 0,00  |
| 2030             | 0,00   | 0,00   | 0,00  | 0,00  | 0,00  | 0,00   | 0,00   | 0,00   | 0,00   | 0,00  |



\* Informacja o spełnieniu warunków spłaty zobowiązań określonego w art. 243 ustawy po uwzględnieniu zobowiązań z tytułu wyczerpania budżetu, zważając na uwzględnieniu usławkowych wyliczeń, zostanie automatycznie wyliczona przez aplikację, wskazaną przez Ministra Finansów, o której mowa w § 4 ust. 1 rozporządzenia Ministra Finansów z dnia 10 stycznia 2013 r. w sprawie wieloletniej prognozy finansowej jednostki samorządu terytorialnego (Dz. U. z 2013 r. poz. 52). Automatycznie wyliczenia danych na podstawie wartości historycznych i prognozowanych przez jednostkę.

Należy wskazać jedną z następujących podbłęd prawnych art. 240a ust. 4 i 7 art. 240a ust. 6 i 7 art. 240b ustawy określającej procedurę objęcia jednostki samorządu terytorialnego trybem oszacowania symboliem „x” sporządza się na kwoty zaplanowane oraz planuje się osiągnięcie zobowiązania dotrzym (proponuje kwoty długie). Okres ten nie podlega wyliczeniu w sytuacji planowania wydatków z tytułu niewymagalnych pożyczek i gwarancji. W przypadku planowania wydatków z tytułu niewymagalnych pożyczek i gwarancji, wyliczających poza wspomniany okres, należy zamieścić w objaśnieniach do wieloletniej prognozy finansowej. W przypadku, gdy kwoty wydatków wynikające z limitów wydatków na przedsięwzięcia wyrażają poza okresem prognozy kwoty długie to pozycje oznaczone symbolem „x” sporządza się do ostatniego roku, na który ustalono limit wydatków na realizację przedsięwzięcia w wieloletnich

16) Pozycje sekcji 15 są wykazywane wyłącznie przez jednostki samorządu terytorialnego objęte objęciem przyzobowe  
17) Pozycje sekcji 16 wykazują wyłącznie jednostki objęte procedurą wynikającą z art. 240a lub art. 240b ustawy



## Wykaz przedsięwzięć do WPF

Załącznik Nr 2 do Uchwały Nr VIII/10 z dnia 31.05.2019 r. w sprawie zmiany wieloletniej prognozy finansowej Gminy Chojnice

| L.p.     | Nazwa i cel  | Jednostka odpowiedzialna lub koordynująca | Okres realizacji |      | Łączne nakłady finansowe | Limit 2019   | Limit 2020 | Limit 2021 | Limit 2022 | Limit 2023 |
|----------|--|---|------------------|------|--------------------------|--------------|------------|------------|------------|------------|
|          |  |   | Od               | Do   |                          |              |            |            |            |            |
|          |  |   |                  |      |                          |              |            |            |            |            |
| 1        | Wydatki na przedsięwzięcia-ogółem (1.1+1.2+1.3)  |   |                  |      | 17 076 623,00            | 4 309 400,00 | 0,00       | 0,00       | 0,00       | 0,00       |
| 1.a      | - wydatki bieżące  |   |                  |      | 64 140,00                | 2 350,00     | 0,00       | 0,00       | 0,00       | 0,00       |
| 1.b      | - wydatki majątkowe  |   |                  |      | 17 012 483,00            | 4 309 400,00 | 0,00       | 0,00       | 0,00       | 0,00       |
| 1.1      | Wydatki na programy, projekty lub zadania związane z programami realizowanymi z udziałem środków, o których mowa w art.5 ust.1 pkt 2 i 3 ustawy z dnia 27 sierpnia 2009 r. o finansach publicznych (Dz.U.Nr 157, poz.1240,z późn.zm.), z tego: |   |                  |      | 8 114 613,00             | 6 246 279,00 | 0,00       | 0,00       | 0,00       | 0,00       |
| 1.1.1    | - wydatki bieżące  |   |                  |      | 64 140,00                | 2 350,00     | 0,00       | 0,00       | 0,00       | 0,00       |
| 1.1.1.1  | 14/przeciwdziałanie wykluczeniu informacyjnemu - informatyka   | Urząd Gminy w Chojnicach                  | 2012             | 2019 | 64 140,00                | 2 350,00     | 0,00       | 0,00       | 0,00       | 0,00       |
| 1.1.2    | - wydatki majątkowe  |   |                  |      | 8 050 473,00             | 6 243 929,00 | 0,00       | 0,00       | 0,00       | 0,00       |
| 1.1.2.1  | Pomorskie Szlaki Kajakowe Meandry Brdy i Chociny - szlaki kajakowe   | Urząd Gminy w Chojnicach                  | 2016             | 2020 | 1 259 516,00             | 1 159 614,00 | 0,00       | 0,00       | 0,00       | 0,00       |
| 1.1.2.2  | 18/Budowa mola w Charzykowach - Budowa mola w Charzykowach   | Urząd Gminy w Chojnicach                  | 2016             | 2020 | 1 500 000,00             | 0,00         | 0,00       | 0,00       | 0,00       | 0,00       |
| 1.1.2.3  | Budowa zjeżdżałni Charzykowy - Budowa zjeżdżałni Charzykowy  | Urząd Gminy w Chojnicach                  | 2018             | 2019 | 836 642,00               | 630 000,00   | 0,00       | 0,00       | 0,00       | 0,00       |
| 1.1.2.4  | Rewitalizacja centrum wsi Doręgowice - Rewitalizacja centrum wsi Doręgowice  | Urząd Gminy w Chojnicach                  | 2018             | 2019 | 1 070 000,00             | 1 070 000,00 | 0,00       | 0,00       | 0,00       | 0,00       |
| 1.1.2.14 | Słońce źródłem pozyskiwania energii w gminach: Chojnica, Brusy, Czersk, Karsin i Konarszyn - Słońce źródłem pozyskiwania energii w gminach: Chojnica, Brusy, Czersk, Karsin i Konarszyn  | Urząd Gminy w Chojnicach                  | 2018             | 2019 | 3 384 315,00             | 3 384 315,00 | 0,00       | 0,00       | 0,00       | 0,00       |
| 1.2      | Wydatki na programy, projekty lub zadania związane z umowami partnerstwa publiczno-prywatnego, z tego:   |   |                  |      | 0,00                     | 0,00         | 0,00       | 0,00       | 0,00       | 0,00       |
| 1.2.1    | - wydatki bieżące  |   |                  |      | 0,00                     | 0,00         | 0,00       | 0,00       | 0,00       | 0,00       |
| 1.2.2    | - wydatki majątkowe  |   |                  |      | 0,00                     | 0,00         | 0,00       | 0,00       | 0,00       | 0,00       |
| 1.3      | Wydatki na programy, projekty lub zadania pozostałe (inne niż wymienione w pkt 1.1 i 1.2), z tego  |   |                  |      | 0,00                     | 0,00         | 0,00       | 0,00       | 0,00       | 0,00       |
| 1.3.1    | - wydatki bieżące  |   |                  |      | 4 982 210,00             | 4 939 101,00 | 0,00       | 0,00       | 0,00       | 0,00       |
| 1.3.2    | - wydatki majątkowe  |   |                  |      | 0,00                     | 0,00         | 0,00       | 0,00       | 0,00       | 0,00       |
| 1.3.2.1  | 15/wykonanie dokumentacji projektowej ścieżki rowerowej Nieżychovice-Kamionka - 15/ścieżka Nieżychovice-Kamionka   | Urząd Gminy w Chojnicach                  | 2015             | 2019 | 8 982 210,00             | 4 939 101,00 | 0,00       | 0,00       | 0,00       | 0,00       |
| 1.3.2.3  | Budowa remizy OSP Swomegacie - Budowa remizy OSP Swomegacie  | Urząd Gminy w Chojnicach                  | 2018             | 2020 | 4 350 000,00             | 3 630 000,00 | 0,00       | 0,00       | 0,00       | 0,00       |
| 1.3.2.4  | Rozbudowa remizy OSP Ogorzeliny - Rozbudowa remizy OSP Ogorzeliny  | Urząd Gminy w Chojnicach                  | 2018             | 2020 | 1 900 000,00             | 0,00         | 0,00       | 0,00       | 0,00       | 0,00       |
| 1.3.2.6  | Przebudowa budynku Szkoły Podstawowej w Słnie - Przebudowa budynku Szkoły Podstawowej w Słnie  | Urząd Gminy w Chojnicach                  | 2018             | 2019 | 720 000,00               | 0,00         | 0,00       | 0,00       | 0,00       | 0,00       |
| 1.3.2.7  | Budowa ścieżki rowerowej; Słino-Ostrowite (dokumentacja) - Budowa ścieżki rowerowej Słino-Ostrowite (dokumentacja)   | Urząd Gminy w Chojnicach                  | 2018             | 2020 | 1 834 810,00             | 1 309 101,00 | 0,00       | 0,00       | 0,00       | 0,00       |
|          |  |   | 2019             | 2020 | 23 800,00                | 0,00         | 0,00       | 0,00       | 0,00       | 0,00       |

| L.p.     | Limit 2024 | Limit 2025 | Limit 2026 | Limit 2027 | Limit 2028 | Limit 2029 | Limit 2030 | Limit zobowiązań |
|----------|------------|------------|------------|------------|------------|------------|------------|------------------|
| 1        | 0,00       | 0,00       | 0,00       | 0,00       | 0,00       | 0,00       | 0,00       | 15 494 780,00    |
| 1.a      | 0,00       | 0,00       | 0,00       | 0,00       | 0,00       | 0,00       | 0,00       | 2 350,00         |
| 1.b      | 0,00       | 0,00       | 0,00       | 0,00       | 0,00       | 0,00       | 0,00       | 15 492 430,00    |
| 1.1      | 0,00       | 0,00       | 0,00       | 0,00       | 0,00       | 0,00       | 0,00       | 7 821 279,00     |
| 1.1.1    | 0,00       | 0,00       | 0,00       | 0,00       | 0,00       | 0,00       | 0,00       | 2 350,00         |
| 1.1.1.1  | 0,00       | 0,00       | 0,00       | 0,00       | 0,00       | 0,00       | 0,00       | 2 350,00         |
| 1.1.2    | 0,00       | 0,00       | 0,00       | 0,00       | 0,00       | 0,00       | 0,00       | 7 818 929,00     |
| 1.1.2.1  | 0,00       | 0,00       | 0,00       | 0,00       | 0,00       | 0,00       | 0,00       | 1 234 614,00     |
| 1.1.2.2  | 0,00       | 0,00       | 0,00       | 0,00       | 0,00       | 0,00       | 0,00       | 1 500 000,00     |
| 1.1.2.3  | 0,00       | 0,00       | 0,00       | 0,00       | 0,00       | 0,00       | 0,00       | 636 000,00       |
| 1.1.2.4  | 0,00       | 0,00       | 0,00       | 0,00       | 0,00       | 0,00       | 0,00       | 1 070 000,00     |
| 1.1.2.14 | 0,00       | 0,00       | 0,00       | 0,00       | 0,00       | 0,00       | 0,00       | 3 384 315,00     |
| 1.2      | 0,00       | 0,00       | 0,00       | 0,00       | 0,00       | 0,00       | 0,00       | 0,00             |
| 1.2.1    | 0,00       | 0,00       | 0,00       | 0,00       | 0,00       | 0,00       | 0,00       | 0,00             |
| 1.2.2    | 0,00       | 0,00       | 0,00       | 0,00       | 0,00       | 0,00       | 0,00       | 0,00             |
| 1.3      | 0,00       | 0,00       | 0,00       | 0,00       | 0,00       | 0,00       | 0,00       | 7 673 501,00     |
| 1.3.1    | 0,00       | 0,00       | 0,00       | 0,00       | 0,00       | 0,00       | 0,00       | 0,00             |
| 1.3.2    | 0,00       | 0,00       | 0,00       | 0,00       | 0,00       | 0,00       | 0,00       | 7 673 501,00     |
| 1.3.2.1  | 0,00       | 0,00       | 0,00       | 0,00       | 0,00       | 0,00       | 0,00       | 3 630 000,00     |
| 1.3.2.3  | 0,00       | 0,00       | 0,00       | 0,00       | 0,00       | 0,00       | 0,00       | 1 872 000,00     |
| 1.3.2.4  | 0,00       | 0,00       | 0,00       | 0,00       | 0,00       | 0,00       | 0,00       | 705 000,00       |
| 1.3.2.6  | 0,00       | 0,00       | 0,00       | 0,00       | 0,00       | 0,00       | 0,00       | 1 309 101,00     |
| 1.3.2.7  | 0,00       | 0,00       | 0,00       | 0,00       | 0,00       | 0,00       | 0,00       | 23 800,00        |

| L.p.     | Nazwa i cel  | Jednostka odpowiedzialna lub koordynująca | Okres realizacji |      | Łączne nakłady finansowe | Limit 2019 | Limit 2020 | Limit 2021 | Limit 2022 | Limit 2023 |
|----------|--|---|------------------|------|--------------------------|------------|------------|------------|------------|------------|
|          |  |   | Od               | Do   |                          |            |            |            |            |            |
| 1.3.2.8  | Budowa ścieżki rowerowej Ostrowite-Ciechocin (dokumentacja) - Budowa ścieżki rowerowej Ostrowite-Ciechocin (dokumentacja)          | Urząd Gminy w Chojnicach                  | 2019             | 2020 | 21 900,00                | 0,00       | 21 900,00  | 0,00       | 0,00       | 0,00       |
| 1.3.2.9  | Budowa ścieżki rowerowej Nowa Cerkwie-Lotyń (dokumentacja) - Budowa ścieżki rowerowej Nowa Cerkwie-Lotyń (dokumentacja)            | Urząd Gminy w Chojnicach                  | 2019             | 2020 | 36 700,00                | 0,00       | 36 700,00  | 0,00       | 0,00       | 0,00       |
| 1.3.2.10 | Budowa ścieżki dydaktycznej na odcinku od przystanku kąpielowego do plaży w Swornegacich - Budowa ścieżki dydaktycznej Swornegacie | Urząd Gminy w Chojnicach                  | 2019             | 2020 | 30 000,00                | 0,00       | 30 000,00  | 0,00       | 0,00       | 0,00       |
| 1.3.2.11 | Budowa ścieżki rowerowej na odcinku Ostrowite-Lichnowy - Budowa ścieżki rowerowej na odcinku Ostrowite-Lichnowy                    | Urząd Gminy w Chojnicach                  | 2019             | 2020 | 45 000,00                | 0,00       | 45 000,00  | 0,00       | 0,00       | 0,00       |

| L.P      | Limit 2024 | Limit 2025 | Limit 2026 | Limit 2027 | Limit 2028 | Limit 2029 | Limit 2030 | Limit zobowiązania |
|----------|------------|------------|------------|------------|------------|------------|------------|--------------------|
| 1.3.2.8  | 0,00       | 0,00       | 0,00       | 0,00       | 0,00       | 0,00       | 0,00       | 21 900,00          |
| 1.3.2.9  | 0,00       | 0,00       | 0,00       | 0,00       | 0,00       | 0,00       | 0,00       | 36 700,00          |
| 1.3.2.10 | 0,00       | 0,00       | 0,00       | 0,00       | 0,00       | 0,00       | 0,00       | 30 000,00          |
| 1.3.2.11 | 0,00       | 0,00       | 0,00       | 0,00       | 0,00       | 0,00       | 0,00       | 45 000,00          |

## **OBJAŚNIENIA WARTOŚCI PRZYJĘTYCH W WIELOLETNIEJ PROGNOZIE FINANSOWEJ NA LATA 2019-2028**

### **DOCHODY**

W 2019 roku dokonano zwiększenia planu dochodów budżetowych o kwotę **1.417.661,- zł**

w tym:

1. Plan dochodów bieżących zwiększa się o kwotę **1.417.661,- zł**.  
z tytułu:
  - Rolnictwo i łowiectwo
  - Dochody od osób prawnych, od osób fizycznych i od innych jednostek nieposiadających osobowości prawnej oraz wydatki związane z ich poborem
  - Oświata i wychowanie
  - Pomoc społeczna
2. Dochody majątkowe nie zostały zmienione.

### **PRZYCHODY**

Nie dokonano zmiany planu przychodów.

Plan przychodów wynosi **12.000.000,- zł**

w tym:

- inne źródła (wolne środki) - **4.100.000,- zł**
- pożyczka z WFOŚ i GW - **2.100.000,- zł**
- kredyt - **5.800.000,- zł**

### **WYDATKI**

1) Plan wydatków budżetowych zwiększa się o kwotę **1.417.661,- zł**

a) plan wydatków bieżących zwiększa się o kwotę **772.606,- zł**

z tytułu:

- Rolnictwo i łowiectwo
- Oświata i wychowanie
- Gospodarka komunalna i ochrona środowiska
- Kultura i ochrona dziedzictwa narodowego
- Kultura fizyczna

b) Plan wydatków majątkowych zwiększa się o kwotę **645.055,- zł**

z tytułu:

- Rolnictwo i łowiectwo
- Bezpieczeństwo publiczne i ochrona przeciwpożarowa
- Oświata i wychowanie
- Gospodarka komunalna i ochrona środowiska

### **ROZCHODY**

Nie dokonano zmiany planu rozchodów.

Plan rozchodów wynosi **5.370.000,- zł**

Dotyczy to spłaty zaciągniętych pożyczek i kredytów.

Projekt

z dnia 14 maja 2019 r.

Zatwierdzony przez .....

**UCHWAŁA NR VII/108/2019  
Rady Gminy w Chojnicach**

z dnia 31 maja 2019 r.

**w sprawie wyrażenia woli objęcia udziałów w podwyższonym kapitale zakładowym Gminnego Zakładu  
Gospodarki Komunalnej Spółka z o. o. w Chojnicach**

Na podstawie art. 18 ust. 2 pkt 9 lit „g” ustawy z dnia 08 marca 1990 r. o samorządzie gminnym (t. j. Dz. U. z 2019 r. poz. 506)

**Rada Gminy  
uchwala, co następuje:**

§ 1. 1. Rada Gminy wyraża wolę objęcia udziałów w podwyższonym kapitale zakładowym Gminnego Zakładu Gospodarki Komunalnej Spółki z o. o. w Chojnicach w 2019 roku.

2. Powyższy kapitał zakładowy w kwocie 400.000,- PLN (czteryście tysięcy PLN) dzieli się na 400 udziałów o wartości 1.000,- PLN (jeden tysiąc PLN) każdy.

3. Wszystkie udziały, o których mowa w ust. 2 zostaną objęte przez Gminę Chojnice i pokryte wkładem pieniężnym ze środków przewidzianych na ten cel w budżecie Gminy Chojnice na 2019 rok w dziale 010 rozdziale 01010 § 6030.

§ 2. Wykonanie uchwały powierza się Wójtowi Gminy Chojnice.

§ 3. Uchwała wchodzi w życie z dniem podjęcia i podlega ogłoszeniu poprzez jej wywieszenie na tablicy ogłoszeń Urzędu Gminy w Chojnicach oraz zamieszczeniu w Biuletynie Informacji Publicznej.

Wnioskodawca:

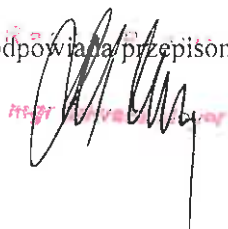
WÓJT GMINY CHOJNICE

/-/ dr inż. Zbigniew Szczepański

Przewodniczący Rady

**Ryszard Kontek**

Projekt uchwały odpowiada przepisom prawa, stąd nie wnoszę uwag.



### **Uzasadnienie**

Kwotę 400.000,- zł przeznacza się na zwiększenie kapitału zakładowego w celu prowadzenia inwestycji w zakresie gospodarki wodnej i ściekowej.

Projekt

z dnia 14 maja 2019 r.

Zatwierdzony przez .....

**UCHWAŁA NR VII/109/2019  
Rady Gminy w Chojnicach**

z dnia 31 maja 2019 r.

**w sprawie uchwalenia miejscowego planu zagospodarowania przestrzennego dla fragmentu  
miejscowości Małe Swornegacie, obręb geodezyjny Swornegacie, gm. Chojnice**

Na podstawie art. 18 ust. 2 pkt 5, ustawy z dnia 8 marca 1990 r. o samorządzie gminnym (t.j. Dz. U. z 2019 r. poz. 506) oraz art. 20 ust. 1, ustawy z dnia 27 marca 2003 r. o planowaniu i zagospodarowaniu przestrzennym (j.t. Dz. U. z 2018 r. poz. 1945 z późn. zm.), oraz uchwały Nr VII/121/2015 Rady Gminy w Chojnicach z dnia 28 sierpnia 2015 r. w sprawie przystąpienia do sporządzenia miejscowego planu zagospodarowania przestrzennego dla fragmentu miejscowości Małe Swornegacie, obręb geodezyjny Swornegacie, gm. Chojnice po stwierdzeniu braku naruszenia ustaleń „Studium uwarunkowań i kierunków zagospodarowania przestrzennego gminy Chojnice”, uchwalonego uchwałą Nr XXV/417/2017 Rady Gminy w Chojnicach z dnia 9 sierpnia 2017 r.

**Rada Gminy  
uchwala, co następuje:**

§ 1. 1. Miejscowy plan zagospodarowania przestrzennego dla fragmenty miejscowości Małe Swornegacie, obręb geodezyjny Swornegacie, gm. Chojnice.

2. Granice obszaru objętego niniejszym planem przedstawia załącznik graficzny Nr 1 do uchwały w skali 1:1000 zwany dalej rysunkiem planu.

3. Integralną częścią uchwały są następujące załączniki:

- 1) Nr 1 - rysunek planu,
- 2) Nr 2 - rozstrzygnięcie o sposobie rozpatrzenia uwag do projektu planu,
- 3) Nr 3 - rozstrzygnięcie o sposobie realizacji zapisanych w planie inwestycji z zakresu infrastruktury technicznej, które należą do zadań własnych gminy oraz zasadach ich finansowania.

**Rozdział 1.  
Przepisy ogólne**

§ 2. 1. Ustalenia planu przedstawiono w formie tekstowej i graficznej.

2. Przedmiotem ustaleń planu są:

- 1) tereny zabudowy mieszkaniowej jednorodzinnej oznaczone na rysunku planu jako **MN**,
- 2) teren zabudowy zagrodowej oznaczony na rysunku planu jako **RM**,
- 3) teren zabudowy mieszkalno-usługowej oznaczony na rysunku planu jako **MN/U**,
- 4) teren zabudowy rekreacji indywidualnej oznaczony na rysunku planu jako **MR**,
- 5) tereny usług turystyki i zieleni towarzyszącej oznaczone na rysunku planu jako **UT/Z**,
- 6) teren parkingu oznaczony na rysunku planu jako **KP**,
- 7) tereny zieleni urządzonej oznaczone na rysunku planu jako **ZP**,
- 8) tereny leśne oznaczone na rysunku planu jako **ZL**,
- 9) teren rolniczy oznaczony na rysunku planu jako **R**,



- 10) teren infrastruktury technicznej – kanalizacja, oznaczony na rysunku planu jako K,
- 11) teren drogi lokalnej (poszerzenie) oznaczony na rysunku planu jako KDL,
- 12) tereny dróg dojazdowych oznaczone na rysunku planu jako KDD,
- 13) teren drogi wewnętrznej oznaczony na rysunku planu jako KDW,
- 14) teren ciągu pieszo-jezdnego oznaczony na rysunku planu jako KDX,
- 15) teren ciągu pieszego lub pieszo-rowerowego oznaczony na rysunku planu jako KX,

3. Zapisy tekstowe zawierają ustalenia w zakresie określonym w ustawie o planowaniu i zagospodarowaniu przestrzennym i przypisane są do poszczególnych terenów na rysunku planu.

4. Ustalenia graficzne naniesione na rysunku planu wyznaczają granice przestrzenne terenów, dla których stosuje się odpowiednio ustalenia tekstowe.

5. Do obowiązujących ustaleń planu należą następujące oznaczenia graficzne:

- 1) granica obszaru objętego planem miejscowym,
- 2) linie rozgraniczające tereny o różnym przeznaczeniu lub różnych zasadach zagospodarowania,
- 3) maksymalne nieprzekraczalne linie zabudowy,
- 4) symbole i przeznaczenie terenów wydzielonych liniami rozgraniczającymi.

§ 3. 1. Ilekroć w dalszych przepisach niniejszej uchwały jest mowa o:

- 1) **uchwale**- należy przez to rozumieć niniejszą uchwałę Rady Gminy,
- 2) **rysunku planu**- należy przez to rozumieć część graficzną planu miejscowego sporządzoną na mapie sytuacyjno-wysokościowej w skali 1:1000, stanowiący Załącznik Nr 1 do niniejszej uchwały,
- 3) **liniach rozgraniczających** - należy przez to rozumieć linie rozgraniczające tereny o różnym przeznaczeniu lub różnych zasadach zagospodarowania,
- 4) **terenie** - należy przez to rozumieć teren wyznaczony na rysunku planu liniami rozgraniczającymi, oznaczony symbolem określającym rodzaj przeznaczenia i sposób zagospodarowania terenu,
- 5) **maksymalnej nieprzekraczalnej linii zabudowy** – należy przez to rozumieć linię, której nie może przekroczyć w stronę drogi lico bryły budynku z dopuszczeniem wysunięcia przed tę linię wykuszy, okapów, schodów, podestów, balkonów, pochylni, ramp, wiatrolapów, daszku nad wejściem itp.,
- 6) **usługach o charakterze nieuciążliwym dla mieszkalnictwa** – należy przez to rozumieć działalność usługową, która nie spowoduje przekroczenia określonych w obowiązujących przepisach standardów jakości środowiska dla pomieszczeń mieszkalnych,
- 7) **uciążliwości** – należy przez to rozumieć przekroczenie standardów jakości środowiska określonych w obowiązujących przepisach,
- 8) **przepisach odrębnych** – należy przez to rozumieć przepisy ustaw wraz z aktami wykonawczymi,
- 9) **harmonijnym charakterze zabudowy** – należy przez to rozumieć wymóg realizacji obiektów o podobnych walorach architektonicznych charakteryzujących się podobnymi parametrami (np. proporcje, rodzaj dachu, rodzaj materiałów wykończeniowych elewacji, dachu oraz ich kolorystyka).

## Rozdział 2.

### Przeznaczenie i ogólne zasady zagospodarowania terenów

§ 4. 1. Przeznaczenie terenów: zgodnie z ustaleniami szczegółowymi określonymi w Rozdziale 3 niniejszej uchwały.

2. Zasady ochrony i kształtowania ładu przestrzennego:

- 1) w zagospodarowaniu terenów należy dążyć do harmonijnego charakteru zabudowy,
- 2) obowiązuje zakaz realizacji ogrodzeń pełnych,
- 3) wprowadza się zakaz stosowania tynków w kolorach jaskrawych, agresywnych,

4) w zagospodarowaniu terenów należy uwzględniać istniejące przebiegi sieci infrastruktury technicznej, z zachowaniem odległości od tych sieci wymaganych przepisami odrębnymi i normami z dopuszczeniem możliwość przebudowy lub zmiany ich przebiegu.

### 3. Zasady ochrony środowiska, przyrody i krajobrazu kulturowego:

- 1) projektowane użytkowanie i zagospodarowanie terenu nie może stanowić źródła zanieczyszczeń dla środowiska gruntowo-wodnego,
- 2) przy realizacji i użytkowaniu terenu należy zastosować takie rozwiązania techniczne, technologiczne i organizacyjne, które ograniczą negatywny wpływ na środowisko,
- 3) zaleca się wykorzystanie zdjętej wierzchniej warstwy ziemi w dalszych pracach inwestycyjnych,
- 4) wody opadowe i roztopowe spływające z terenów utwardzonych i zanieczyszczonych w tym utwardzonych dróg, parkingów i placów manewrowych przed odprowadzeniem do odbiornika należy podczyszczać w stopniu zapewniającym spełnienie wymagań określonych w obowiązujących przepisach odrębnych,
- 5) należy uwzględnić nakazy, zakazy i ograniczenia związane z położeniem terenu objętego planem w otulinie Parku Narodowego „Bory Tucholskie”,
- 6) należy uwzględnić nakazy, zakazy i ograniczenia związane z położeniem terenu objętego planem na terenie Zaborskiego Parku Krajobrazowego,
- 7) należy uwzględnić nakazy, zakazy i ograniczenia związane z położeniem terenu objętego planem na terenie prawnie chronionym Obszaru Specjalnej Ochrony Ptaków Natura 2000 „Wielki Sandr Brdy” PLB 220001,
- 8) obowiązują przepisy związane z położeniem części terenu w granicach obszaru Natura 2000 Sandr Brdy PLH220026,
- 9) przy realizacji ustaleń miejscowego planu zagospodarowania przestrzennego należy zapewnić ochronę siedlisk i stanowisk chronionych gatunków, zgodnie z obowiązującymi przepisami prawa dotyczącymi ochrony gatunkowej: dziko występujących roślin objętych ochroną, dziko występujących zwierząt objętych ochroną, dziko występujących grzybów objętych ochroną,
- 10) w trakcie przygotowywania i realizacji inwestycji zapewnić oszczędne korzystanie z terenu a wykorzystywanie i przekształcanie elementów przyrodniczych dopuszcza się wyłącznie w takim zakresie w jakim jest to konieczne w związku z realizacją konkretnej inwestycji,
- 11) należy dążyć do zapewnienia ładu przestrzennego i estetyzacji krajobrazu m.in. przez dbałość o detal architektoniczny,
- 12) gospodarka odpadami zgodnie z przepisami odrębnymi,
- 13) zalecane jest pozostawienie jak największej powierzchni terenu bez pokrycia sztucznymi nawierzchniami,
- 14) zalecane jest stosowanie jako czynnika grzewczego paliw ekologicznych lub niskoemisyjnych (ogrzewanie elektryczne, olejowe, gazowe, itp.),
- 15) zaleca się ograniczyć sztywne utwardzenie nawierzchni dróg dojazdowych itp., zalecane jest stosowanie w tym celu powierzchni półprzepuszczalnych,
- 16) wody opadowe z terenów zabudowy mieszkaniowej należy zagospodarować w obrębie wydzielonych działek o znacznej powierzchni biologicznie czynnej, zaleca się czynić to w sposób umożliwiający ich późniejsze wykorzystanie do nawodnienia np. trawników czy zieleńców itp.,
- 17) ochroną należy objąć zieleń wysoką, ewentualna wycinka drzew powinna się odbywać poza sezonem lęgowym ptaków.

4. Zasady ochrony dziedzictwa kulturowego i zabytków oraz dóbr kultury współczesnej: nie ustala się.

5. Wymagania wynikające z potrzeb kształtowania przestrzeni publicznych: nie ustala się.

6. Zasady kształtowania zabudowy oraz wskaźniki zagospodarowania terenu, maksymalną i minimalną intensywność zabudowy jako wskaźnik powierzchni całkowitej zabudowy w odniesieniu do powierzchni działki budowlanej, minimalny udział procentowy powierzchni biologicznie czynnej w odniesieniu do powierzchni działki budowlanej, maksymalną wysokość zabudowy, minimalną liczbę miejsc do parkowania w tym miejsca przeznaczone na parkowanie pojazdów zaopatrzone w kartę parkingową i sposób ich realizacji oraz linie zabudowy i gabaryty obiektów: ustalono w Rozdziale 3 niniejszej uchwały.

7. Granice i sposoby zagospodarowania terenów lub obiektów podlegających ochronie, ustalonych na podstawie odrębnych przepisów, w tym terenów górniczych, a także obszarów szczególnego zagrożenia powodzią oraz obszarów osuwania się mas ziemnych: nie ustala się.

8. Szczegółowe zasady i warunki scalania i podziału nieruchomości objętych planem miejscowym:

- 1) nie wyznacza się terenów wymagających scalenia i podziału,
- 2) dopuszcza się wydzielenie działek pod infrastrukturę techniczną.

9. Szczególne warunki zagospodarowania terenów oraz ograniczenia w ich użytkowaniu, w tym zakaz zabudowy: ustalono w Rozdziale 3 niniejszej uchwały dla danego terenu.

10. Zasady modernizacji, rozbudowy i budowy systemów komunikacji i infrastruktury technicznej:

- 1) obsługę komunikacyjną terenów ustalono w Rozdziale 3 niniejszej uchwały,
- 2) w zakresie miejsc parkingowych:
  - a) minimalną liczbę miejsc do parkowania pojazdów ustalono w Rozdziale 3 niniejszej uchwały dla danego terenu,
  - b) liczbę miejsc przeznaczonych na parkowanie pojazdów kierowanych przez osoby niepełnosprawne, zaopatrzone w kartę parkingową należy ustalać zgodnie z przepisami odrębnymi,
  - c) obowiązuje usytuowanie miejsc do parkowania na terenie, na którym usytuowany jest obiekt, któremu te miejsca towarzyszą, przy czym dopuszcza się bilansowanie miejsc do parkowania zlokalizowanych w garażach,
- 3) zaopatrzenie w wodę z sieci wodociągowej, zgodnie z przepisami odrębnymi,
- 4) odprowadzenie ścieków: do gminnej sieci kanalizacji sanitarnej, zgodnie z przepisami odrębnymi,
- 5) wody opadowe i roztopowe należy zagospodarować w granicach terenu, lub odprowadzić do odbiornika,
- 6) w zakresie zaopatrzenia w energię elektryczną ustala się:
  - a) zasilanie w energię elektryczną z istniejącej i projektowanej linii energetycznej,
  - b) zasilanie projektowanej zabudowy jednorodzinnej z istniejącej sieci niskiego napięcia (nn), po jej rozbudowie,
  - c) zasilanie rozbudowywanych obiektów zlokalizowanych na terenach oznaczonych symbolami 18 UT/Z i 19 UT/Z z istniejących i projektowanych linii kablowych nn, wyprowadzonych ze stacji transformatorowej „Małe Swornegacie Zakład Poprawczy”, po dostosowaniu stacji do zwiększonego poboru mocy,
  - d) w przypadku zapotrzebowania mocy przez rozbudowywane obiekty na terenie 18 UT/Z powyżej 100 kW dopuszcza się zasilanie z projektowanej abonenckiej stacji transformatorowej,
- 7) budowa systemów telekomunikacyjnych w tym szerokopasmowych, zgodnie z przepisami odrębnymi,
- 8) w zakresie ochrony przeciwpożarowej należy zapewnić wymaganą ilość wody do zewnętrznego gaszenia pożaru zgodnie z przepisami odrębnymi,
- 9) oświetlenie wewnętrzne i zewnętrzne należy zaprojektować i wykonać z możliwością przystosowania dla potrzeb OC,
- 10) w projektowanych obiektach zaleca się przewidzieć ogrzewanie nieuciążliwe dla środowiska np. elektryczne, olejowe lub gazowe,
- 11) na całym obszarze planu wszelkie projektowane obiekty stałe i tymczasowe o wysokości równej i wyższej od 50,0 m nad poziomem terenu podlegają przed wydaniem decyzji o pozwoleniu na budowę zgłoszeniu do Szefostwa Służby Ruchu Lotniczego Sił Zbrojnych.

11. Sposób i termin tymczasowego zagospodarowania, urządzenia i użytkowania terenów: nie ustala się.

12. Stawki procentowe, na podstawie których ustala się opłatę, o której mowa w art. 36 ust. 4 ustawy o planowaniu i zagospodarowaniu przestrzennym: ustalono w Rozdziale 3 dla danego terenu.

### **Rozdział 3.**

#### **Szczegółowe zasady zagospodarowania terenów**

§ 5. 1. Wyznacza się tereny zabudowy mieszkaniowej jednorodzinnej oznaczone na rysunku planu symbolami: **1 MN, 6 MN, 10 MN, 11 MN.**

2. Zasady ochrony i kształtowania ładu przestrzennego:

1) na terenach o których mowa w ust. 1 dopuszcza się:

- a) budynki mieszkalne jednorodzinne,
- b) lokalizację obiektów małej architektury,
- c) realizację urządzeń i obiektów infrastruktury technicznej,
- d) zieleni z zaleceniem stosowania gatunków rodzimych,
- e) rozbudowę, przebudowę i nadbudowę istniejących budynków mieszkalnych pod warunkiem zachowania podstawowej funkcji budynków,

2) na terenach o których mowa w ust. 1 wprowadza się zakaz wprowadzania funkcji innej niż mieszkaniowa i zakaz lokalizowania budynków gospodarczych,

3) na terenach o których mowa w ust. 1 ustala się:

- a) dla terenu 10 MN zabudowa mieszkaniowa w układzie bliźniaczym,
- b) dla terenu 6 MN i 11 MN zabudowa mieszkaniowa w układzie bliźniaczym lub wolnostojąca.

3. Zasady ochrony środowiska, przyrody i krajobrazu kulturowego: obowiązują ustalenia jak w § 4 ust. 3 uchwały.

4. Zasady ochrony dziedzictwa kulturowego i zabytków oraz dóbr kultury współczesnej: nie ustala się.

5. Wymagania wynikające z potrzeb kształtowania przestrzeni publicznych: nie ustala się.

6. Zasady kształtowania zabudowy oraz wskaźniki zagospodarowania terenu, maksymalną i minimalną intensywność zabudowy jako wskaźnik powierzchni całkowitej zabudowy w odniesieniu do powierzchni działki budowlanej, minimalny udział procentowy powierzchni biologicznie czynnej w odniesieniu do powierzchni działki budowlanej, maksymalną wysokość zabudowy, minimalną liczbę miejsc do parkowania w tym miejsca przeznaczone na parkowanie pojazdów zaopatrzone w kartę parkingową i sposób ich realizacji oraz linie zabudowy i gabaryty obiektów:

- 1) maksymalne nieprzekraczalne linie zabudowy od dróg i linii brzegowej jeziora -zgodnie z rysunkiem planu,
- 2) wysokość budynków mieszkalnych do II kondygnacji nadziemnych, (w tym poddasze użytkowe),
- 3) dopuszcza się lokalizację garaży łącznie z budynkami mieszkalnymi w formie wbudowanej lub dobudowanej z zachowaniem spójności w architekturze,
- 4) geometria dachów budynków mieszkalnych: dachy wysokie dwuspadowe o symetrycznym kącie nachylenia głównych połaci dachowych 40-52°, wysokości głównej kalenicy do 9,0 m, równoległej do drogi,
- 5) powierzchnia zabudowy - maksymalnie 30% powierzchni terenu,
- 6) powierzchnia biologicznie czynna - minimum 50 % powierzchni terenu,
- 7) pokrycie dachów dachówką ceramiczną lub cementową, gontem lub podobnymi materiałami przypominającymi wyglądem w/w pokrycia – w kolorze naturalnej cegły, brązowym, zakaz stosowania kolorów jaskrawo czerwonych,
- 8) intensywność zabudowy od 0,1 do 0,6,
- 9) zaleca się:

- a) stosowanie w architekturze budynków elementów i detali z regionalnego kaszubskiego budownictwa,
- b) stosowania w zabudowie bliźniaczej jednorodnych materiałów w wystroju zewnętrznym oraz łącznego wykonawstwa z detalami i kolorystyką włącznie,
- c) stosowania ogrodzeń ażurowych do maksymalnej wysokości 1,5 m.n.p.t.

7. Granice i sposoby zagospodarowania terenów lub obiektów podlegających ochronie, ustalonych na podstawie odrębnych przepisów, w tym terenów górniczych a także obszarów szczególnego zagrożenia powodzią oraz obszarów osuwania się mas ziemnych: nie ustala się.

8. Szczegółowe zasady i warunki scalania i podziału nieruchomości objętych planem miejscowym: nie wyznacza się terenów wymagających scalenia i podziału.

9. Szczególne warunki zagospodarowania terenów oraz ograniczenia w ich użytkowaniu, w tym zakaz zabudowy: nie ustala się.

10. Zasady modernizacji, rozbudowy i budowy systemów komunikacji i infrastruktury technicznej:

1) ustala się obsługę komunikacyjną poszczególnych terenów:

- a) dla terenu 6M z ciągu 9 KDX,
- b) dla terenu 10 MN z drogi 21 KDD i ciągu 9 KDX,
- c) dla terenu 11 MN z drogi 21 KDD,

2) w zagospodarowaniu działki należy przewidzieć co najmniej 1 miejsce postojowe dla samochodów użytkowników stałych i co najmniej 1 miejsce postojowe dla samochodów użytkowników przebywających okresowo (w ilość tę wlicza się również miejsca postojowe w garażu),

3) obowiązują ustalenia ogólne zawarte w § 4 ust. 10 uchwały.

11. Sposób i termin tymczasowego zagospodarowania, urządzenia i użytkowania terenów: nie ustala się.

12. Stawkę procentową, na podstawie której ustala się opłatę, o której mowa w art. 36 ust. 4 ustawy o planowaniu i zagospodarowaniu przestrzennym: ustala się w wysokości 30 %.

§ 6. 1. Wyznacza się teren zabudowy zagrodowej oznaczony na rysunku planu symbolem 4 RM.

2. Zasady ochrony i kształtowania ładu przestrzennego: na terenie o którym mowa w ust. 1 dopuszcza się:

- 1) budynek mieszkalny jednorodzinny,
- 2) budynki gospodarcze, garażowe lub garażowo-gospodarcze,
- 3) lokalizację obiektów małej architektury,
- 4) realizację urządzeń i obiektów infrastruktury technicznej,
- 5) zieleni z zaleceniem stosowania gatunków rodzimych.

3. Zasady ochrony środowiska, przyrody i krajobrazu kulturowego: obowiązują ustalenia jak w § 4 ust. 3 uchwały.

4. Zasady ochrony dziedzictwa kulturowego i zabytków oraz dóbr kultury współczesnej: nie ustala się.

5. Wymagania wynikające z potrzeb kształtowania przestrzeni publicznych: nie ustala się.

6. Zasady kształtowania zabudowy oraz wskaźniki zagospodarowania terenu, maksymalną i minimalną intensywność zabudowy jako wskaźnik powierzchni całkowitej zabudowy w odniesieniu do powierzchni działki budowlanej, minimalny udział procentowy powierzchni biologicznie czynnej w odniesieniu do powierzchni działki budowlanej, maksymalną wysokość zabudowy, minimalną liczbę miejsc do parkowania w tym miejsca przeznaczone na parkowanie pojazdów zaopatrzone w kartę parkingową i sposób ich realizacji oraz linie zabudowy i gabaryty obiektów:

- 1) maksymalne nieprzekraczalne linie zabudowy od drogi i linii brzegowej jeziora -zgodnie z rysunkiem planu,
- 2) wysokość budynku mieszkalnego do II kondygnacji nadziemnych, budynki gospodarcze i garażowe-parterowe,

- 3) geometria dachów budynku mieszkalnego: dachy wysokie dwuspadowe o symetrycznym kącie nachylenia głównych połaci dachowych 40-52°, wysokości głównej kalenicy do 9,0 m, równoległej do drogi,
- 4) geometria dachów budynków gospodarczych, garażowych lub garażowo-gospodarczych: dachy wysokie dwuspadowe o symetrycznym kącie nachylenia głównych połaci dachowych do 52°, wysokości głównej kalenicy do 6,0 m,
- 5) powierzchnia zabudowy - maksymalnie 50% powierzchni terenu,
- 6) powierzchnia biologicznie czynna - minimum 30 % powierzchni terenu,
- 7) pokrycie dachów dachówką ceramiczną lub cementową, gontem lub podobnymi materiałami przypominającymi wyglądem w/w pokrycia – w kolorze naturalnej cegły, brązowym zakaz stosowania kolorów jaskrawo czerwonych,
- 8) intensywność zabudowy od 0,1 do 0,6.

7. Granice i sposoby zagospodarowania terenów lub obiektów podlegających ochronie, ustalonych na podstawie odrębnych przepisów, w tym terenów górniczych a także obszarów szczególnego zagrożenia powodzią oraz obszarów osuwania się mas ziemnych: nie ustala się.

8. Szczegółowe zasady i warunki scalania i podziału nieruchomości objętych planem miejscowym: nie wyznacza się terenów wymagających scalenia i podziału.

9. Szczególne warunki zagospodarowania terenów oraz ograniczenia w ich użytkowaniu, w tym zakaz zabudowy: nie ustala się.

10. Zasady modernizacji, rozbudowy i budowy systemów komunikacji i infrastruktury technicznej:

- 1) ustala się obsługę komunikacyjną z przyległej drogi publicznej znajdującej się poza granicą opracowania planu,
- 2) obowiązują ustalenia ogólne zawarte w § 4 ust. 10 uchwały.

11. Sposób i termin tymczasowego zagospodarowania, urządzenia i użytkowania terenów: nie ustala się.

12. Stawkę procentową, na podstawie której ustala się opłatę, o której mowa w art. 36 ust. 4 ustawy o planowaniu i zagospodarowaniu przestrzennym: ustala się w wysokości 30 %.

§ 7. 1. Wyznacza się teren zabudowy mieszkalno-usługowej oznaczony na rysunku planu symbolem 5 MN/U.

2. Zasady ochrony i kształtowania ładu przestrzennego: na terenie o którym mowa w ust. 1 dopuszcza się:

- 1) budynek mieszkalny jednorodzinny,
- 2) budynek usługowy lub budynek mieszkalno-usługowy,
- 3) lokalizację obiektów małej architektury,
- 4) realizację urządzeń i obiektów infrastruktury technicznej,
- 5) zieleń z zaleceniem stosowania gatunków rodzimych.

3. Zasady ochrony środowiska, przyrody i krajobrazu kulturowego:

- 1) zasięg uciążliwości dla środowiska prowadzonej działalności usługowej winien być ograniczony do granic terenu, do którego właściciel posiada tytuł prawny, działalność ta nie może powodować uciążliwości dla funkcji mieszkaniowej a znajdujące się w nim pomieszczenia przeznaczone na pobyt ludzi winny być wyposażone w techniczne środki ochrony przed tymi uciążliwościami,
- 2) emisja zanieczyszczeń powstałych w wyniku prowadzonej działalności usługowej nie może powodować przekroczenia standardów jakości środowiska, a ich eksploatacja nie może przekraczać dopuszczalnych standardów emisyjnych, dla których te standardy ustalono, poza terenem objętym daną funkcją,
- 3) obowiązują ustalenia jak w § 4 ust. 3 uchwały.

4. Zasady ochrony dziedzictwa kulturowego i zabytków oraz dóbr kultury współczesnej: nie ustala się.

5. Wymagania wynikające z potrzeb kształtowania przestrzeni publicznych: nie ustala się.

6. Zasady kształtowania zabudowy oraz wskaźniki zagospodarowania terenu, maksymalną i minimalną intensywność zabudowy jako wskaźnik powierzchni całkowitej zabudowy w odniesieniu do powierzchni działki budowlanej, minimalny udział procentowy powierzchni biologicznie czynnej w odniesieniu do powierzchni działki budowlanej, maksymalną wysokość zabudowy, minimalną liczbę miejsc do parkowania w tym miejsca przeznaczone na parkowanie pojazdów zaopatrzonych w kartę parkingową i sposób ich realizacji oraz linie zabudowy i gabaryty obiektów:

- 1) maksymalne nieprzekraczalne linie zabudowy od drogi i linii brzegowej jeziora -zgodnie z rysunkiem planu,
- 2) wysokość budynku mieszkalnego, usługowego lub mieszkalno-usługowego do II kondygnacji nadziemnych,
- 3) geometria dachów budynku mieszkalnego, usługowego lub mieszkalno-usługowego: dachy wysokie dwuspadowe o symetrycznym kącie nachylenia głównych połaci dachowych 40-52°, wysokości głównej kalenicy do 9,0 m, równoległej do drogi,
- 4) powierzchnia zabudowy - maksymalnie 50% powierzchni terenu,
- 5) powierzchnia biologicznie czynna - minimum 30 % powierzchni terenu,
- 6) pokrycie dachów dachówką ceramiczną lub cementową, gontem lub podobnymi materiałami przypominającymi wyglądem w/w pokrycia – w kolorze naturalnej cegły, brązowym, zakaz stosowania kolorów jaskrawo czerwonych,
- 7) intensywność zabudowy od 0,1 do 0,6.

7. Granice i sposoby zagospodarowania terenów lub obiektów podlegających ochronie, ustalonych na podstawie odrębnych przepisów, w tym terenów górniczych a także obszarów szczególnego zagrożenia powodzią oraz obszarów osuwania się mas ziemnych: nie ustala się.

8. Szczegółowe zasady i warunki scalania i podziału nieruchomości objętych planem miejscowym: nie wyznacza się terenów wymagających scalenia i podziału.

9. Szczególne warunki zagospodarowania terenów oraz ograniczenia w ich użytkowaniu, w tym zakaz zabudowy: nie ustala się.

10. Zasady modernizacji, rozbudowy i budowy systemów komunikacji i infrastruktury technicznej:

- 1) ustala się obsługę komunikacyjną z przyległej drogi publicznej znajdującej się poza granicą opracowania planu,
- 2) minimalna liczba miejsc do parkowania, w tym miejsca przeznaczone na parkowanie pojazdów zaopatrzonych w kartę parkingową i sposób ich realizacji:
  - a) w zagospodarowaniu działki należy przewidzieć co najmniej 2 miejsca postojowe dla funkcji mieszkalnej (w ilość tę wlicza się również miejsca postojowe w garażu),
  - b) w zagospodarowaniu terenu należy przewidzieć miejsca postojowe dla funkcji usługowej w ilości co najmniej 2 miejsca postojowe/ 100 m<sup>2</sup> pow. użytkowej,
- 3) obowiązują ustalenia ogólne zawarte w § 4 ust. 10 uchwały.

11. Sposób i termin tymczasowego zagospodarowania, urządzenia i użytkowania terenów: nie ustala się.

12. Stawkę procentową, na podstawie której ustala się opłatę, o której mowa w art. 36 ust. 4 ustawy o planowaniu i zagospodarowaniu przestrzennym: ustala się w wysokości 30 %.

**§ 8. 1. Wyznacza się teren zabudowy rekreacji indywidualnej oznaczony na rysunku planu symbolami: 15 MR.**

2. Zasady ochrony i kształtowania ładu przestrzennego:

- 1) na terenie o którym mowa w ust. 1 dopuszcza się:
  - a) budynki rekreacji indywidualnej,
  - b) realizację urządzeń i obiektów infrastruktury technicznej,
  - c) zieleni z zaleceniem stosowania gatunków rodzimych,
  - d) przebudowę i nadbudowę istniejących budynków rekreacji indywidualnej pod warunkiem zachowania podstawowej funkcji budynków, oraz parametrów określonych w ust 6,

- e) realizację po jednym budynku na wydzielonej działce,
  - f) zabudowę w układzie bliźniaczym,
  - g) zabudowę usytuowaną w granicy z działką sąsiednią,
- 2) na terenach o których mowa w ust. 1 wprowadza się zakaz wprowadzania funkcji innej niż rekreacji indywidualnej i zakaz lokalizowania budynków gospodarczych.
3. Zasady ochrony środowiska, przyrody i krajobrazu kulturowego: obowiązują ustalenia jak w § 4 ust. 3 uchwały.
4. Zasady ochrony dziedzictwa kulturowego i zabytków oraz dóbr kultury współczesnej: nie ustala się.
5. Wymagania wynikające z potrzeb kształtowania przestrzeni publicznych: nie ustala się.
6. Zasady kształtowania zabudowy oraz wskaźniki zagospodarowania terenu, maksymalną i minimalną intensywność zabudowy jako wskaźnik powierzchni całkowitej zabudowy w odniesieniu do powierzchni działki budowlanej, minimalny udział procentowy powierzchni biologicznie czynnej w odniesieniu do powierzchni działki budowlanej, maksymalną wysokość zabudowy, minimalną liczbę miejsc do parkowania w tym miejsca przeznaczone na parkowanie pojazdów zaopatrzonych w kartę parkingową i sposób ich realizacji oraz linie zabudowy i gabaryty obiektów:
- 1) maksymalne nieprzekraczalna linia zabudowy od dróg -zgodnie z rysunkiem planu,
  - 2) wysokość budynków – do 7,5 m,
  - 3) geometria dachów: dachy wysokie dwuspadowe o symetrycznym kącie nachylenia głównych połaci dachowych 40-52°, wysokości głównej kalenicy do 7,5 m,
  - 4) powierzchnia zabudowy - maksymalnie 40% powierzchni terenu,
  - 5) powierzchnia biologicznie czynna - minimum 40 % powierzchni terenu,
  - 6) pokrycie dachów dachówką ceramiczną lub cementową, gontem lub podobnymi materiałami przypominającymi wyglądem w/w pokrycia – w kolorze naturalnej cegły, brązowym, zakaz stosowania kolorów jaskrawo czerwonych,
  - 7) intensywność zabudowy od 0,1 do 0,6,
  - 8) zaleca się:
    - a) stosowanie w architekturze budynków elementów i detali z regionalnego kaszubskiego budownictwa,
    - b) stosowania w zabudowie bliźniaczej jednorodnych materiałów w wystroju zewnętrznym oraz łącznego wykonawstwa z detalami i kolorystyką włącznie,
    - c) stosowania ogrodzeń azurowych do maksymalnej wysokości 1,5 m.n.p.t.
7. Granice i sposoby zagospodarowania terenów lub obiektów podlegających ochronie, ustalonych na podstawie odrębnych przepisów, w tym terenów górniczych a także obszarów szczególnego zagrożenia powodzią oraz obszarów osuwania się mas ziemnych: nie ustala się.
9. Szczegółowe zasady i warunki scalania i podziału nieruchomości objętych planem miejscowym: nie wyznacza się terenów wymagających scalenia i podziału.
9. Szczególne warunki zagospodarowania terenów oraz ograniczenia w ich użytkowaniu, w tym zakaz zabudowy: nie ustala się.
10. Zasady modernizacji, rozbudowy i budowy systemów komunikacji i infrastruktury technicznej:
- 1) ustala się obsługę komunikacyjną terenu z drogi 21 KDD,
  - 2) w zagospodarowaniu działki należy przewidzieć co najmniej 1 miejsce postojowe dla samochodów (w ilość tę wlicza się również miejsca postojowe w garażu),
  - 3) obowiązują ustalenia ogólne zawarte w § 4 ust. 10 uchwały.
11. Sposób i termin tymczasowego zagospodarowania, urządzenia i użytkowania terenów: nie ustala się.



12. Stawkę procentową, na podstawie której ustala się opłatę, o której mowa w art. 36 ust. 4 ustawy o planowaniu i zagospodarowaniu przestrzennym: ustala się w wysokości 30 %.

§ 9. 1. Wyznacza się tereny usług turystyki i zieleni towarzyszącej oznaczone na rysunku planu symbolami:

1) 18 UT/Z.

2) 19 UT/Z.

2. Zasady ochrony i kształtowania ładu przestrzennego:

1) na terenie, o których mowa w ust. 1 pkt 1 dopuszcza się:

- a) przebudowę, rozbudowę i nadbudowę istniejącej zabudowy,
- b) zieleni towarzyszącą,
- c) lokalizację obiektów małej architektury,
- d) realizację urządzeń i obiektów infrastruktury technicznej,
- e) realizację placu zabaw dla dzieci, boisk sportowych,
- f) nasadzenia z zastosowaniem rodzimych gatunków roślin,

2) na terenie, o których mowa w ust. 2 dopuszcza się:

- a) przebudowę lub wymianę istniejącej zabudowy w niezbędnym zakresie związanym z poprawą estetyki i funkcji istniejących budynków, oraz rozbudowę istniejących obiektów maksymalnie do 35,0 m<sup>2</sup> powierzchni zabudowy budynku,
- b) lokalizację ścieżek w zakresie niezbędnym dla wypełnienia funkcji tego obszaru,
- c) przebudowę w celu poprawy bezpieczeństwa istniejących urządzeń i obiektów infrastruktury technicznej,
- d) oświetlenie terenu z ograniczeniem jego intensywności tylko do punktowego przy ścieżkach,

1) na terenie, o którym mowa w ust. 1 pkt 1 należy zachować w maksymalnym stopniu istniejącą zieleni,

2) na terenie, o którym mowa w ust. 1 pkt 2 należy prowadzić zabiegi wynikające z uproszczonego planu urządzenia lasu, dopuszcza się stosowanie podsadzeń biocenotycznie-pielęgnacyjnych gatunkami rodzimymi.

3. Zasady ochrony środowiska, przyrody i krajobrazu kulturowego:

- 1) zasięg uciążliwości dla środowiska prowadzonej działalności usługowej winien być ograniczony do granic terenu, do którego właściciel posiada tytuł prawny, działalność ta nie może powodować uciążliwości dla funkcji mieszkaniowej a znajdujące się w nim pomieszczenia przeznaczone na pobyt ludzi winny być wyposażone w techniczne środki ochrony przed tymi uciążliwościami,
- 2) emisja zanieczyszczeń powstałych w wyniku prowadzonej działalności usługowej nie może powodować przekroczenia standardów jakości środowiska, a ich eksploatacja nie może przekraczać dopuszczalnych standardów emisyjnych, dla których te standardy ustalono, poza terenem objętym daną funkcją,
- 3) obowiązują ustalenia jak w § 4 ust. 3 uchwały.

4. Zasady ochrony dziedzictwa kulturowego i zabytków oraz dóbr kultury współczesnej: nie ustala się.

5. Wymagania wynikające z potrzeb kształtowania przestrzeni publicznych: nie ustala się.

6. Zasady kształtowania zabudowy oraz wskaźniki zagospodarowania terenu, maksymalną i minimalną intensywność zabudowy jako wskaźnik powierzchni całkowitej zabudowy w odniesieniu do powierzchni działki budowlanej, minimalny udział procentowy powierzchni biologicznie czynnej w odniesieniu do powierzchni działki budowlanej, maksymalną wysokość zabudowy, minimalną liczbę miejsc do parkowania w tym miejsca przeznaczone na parkowanie pojazdów zaopatrzone w kartę parkingową i sposób ich realizacji oraz linie zabudowy i gabaryty obiektów:

1) maksymalne nieprzekraczalne linie zabudowy od drogi i linii brzegowej jeziora - zgodnie z rysunkiem planu,

2) parametry zabudowy dla terenu 18 UT/Z:

- a) wysokość zabudowy do 14,0 m,

- b) geometria dachu: dachy wysokie dwuspadowe o symetrycznym kącie nachylenia głównych połaci dachowych 25-52°, wysokości głównej kalenicy do 14,0 m. równoległej do drogi,
  - c) powierzchnia zabudowy - maksymalnie 50% powierzchni terenu,
  - d) powierzchnia biologicznie czynna - minimum 30 % powierzchni terenu,
  - e) pokrycie dachów dachówką ceramiczną lub cementową, gontem lub podobnymi materiałami przypominającymi wyglądem w/w pokrycia - w kolorze naturalnej cegły, brązowym, zakaz stosowania kolorów jaskrawo czerwonych,
  - f) pokrycie dachów dachówką ceramiczną lub cementową w odcieniach brązu, naturalnej czerwieni ceramicznej, grafitowej,
  - g) intensywność zabudowy od 0,1 do 0,9,
- 3) parametry zabudowy dla terenu 19 UT/Z:
- a) wysokość zabudowy – do 7,5 m,
  - b) geometria dachów: dachy wysokie dwuspadowe o symetrycznym kącie nachylenia głównych połaci dachowych 25-60°, wysokości głównej kalenicy do 7,5 m,
  - c) powierzchnia zabudowy –maksymalnie 20% powierzchni terenu,
  - d) powierzchnia biologicznie czynna - minimum 50 % powierzchni terenu,
  - e) pokrycie dachów dachówką ceramiczną lub cementową, gontem lub podobnymi materiałami przypominającymi wyglądem w/w pokrycia – w kolorze naturalnej cegły, brązowym, zakaz stosowania kolorów jaskrawo czerwonych,
  - f) intensywność zabudowy od 0,01 do 0,6.

7. Granice i sposoby zagospodarowania terenów lub obiektów podlegających ochronie, ustalonych na podstawie odrębnych przepisów, w tym terenów górniczych a także obszarów szczególnego zagrożenia powodzią oraz obszarów osuwania się mas ziemnych: nie ustala się.

8. Szczegółowe zasady i warunki scalania i podziału nieruchomości objętych planem miejscowym: nie wyznacza się terenów wymagających scalenia i podziału.

9. Szczególne warunki zagospodarowania terenów oraz ograniczenia w ich użytkowaniu, w tym zakaz zabudowy: nie ustala się.

10. Zasady modernizacji, rozbudowy i budowy systemów komunikacji i infrastruktury technicznej:

- 1) ustala się obsługę komunikacyjną z przyległej drogi publicznej znajdującej się poza granicą opracowania planu,
- 2) minimalna liczba miejsc do parkowania, w tym miejsca przeznaczone na parkowanie pojazdów zaopatrzonych w kartę parkingową i sposób ich realizacji:
  - a) w zagospodarowaniu terenu należy przewidzieć miejsca postojowe w ilości co najmniej 2 miejsca postojowe/ 100 m<sup>2</sup> pow. użytkowej,
  - b) w zagospodarowaniu terenu należy przewidzieć miejsca postojowe przeznaczone na parkowanie pojazdów zaopatrzonych w kartę parkingową zgodnie z przepisami odrębnymi,
- 3) obowiązują ustalenia ogólne zawarte w § 4 ust. 10 uchwały.

11. Sposób i termin tymczasowego zagospodarowania, urzędzenia i użytkowania terenów: nie ustala się.

12. Stawkę procentową, na podstawie której ustala się opłatę, o której mowa w art. 36 ust. 4 ustawy o planowaniu i zagospodarowaniu przestrzennym: ustala się w wysokości 30 %.

§ 10. 1. Wyznacza się teren parkingu oznaczony na rysunku planu symbolem 7 KP.

2. Zasady ochrony i kształtowania ładu przestrzennego: na terenie, o których mowa w ust. 1pkt 1 dopuszcza się:

- 1) utwardzenie nawierzchni materiałami umożliwiającymi odprowadzenie wód opadowych,
- 2) realizację urządzeń i obiektów infrastruktury technicznej.

3. Zasady ochrony środowiska, przyrody i krajobrazu kulturowego: obowiązują ustalenia jak w § 4 ust. 3 uchwały.

4. Zasady ochrony dziedzictwa kulturowego i zabytków oraz dóbr kultury współczesnej: nie ustala się.

5. Wymagania wynikające z potrzeb kształtowania przestrzeni publicznych: nie ustala się.

6. Zasady kształtowania zabudowy oraz wskaźniki zagospodarowania terenu, maksymalną i minimalną intensywność zabudowy jako wskaźnik powierzchni całkowitej zabudowy w odniesieniu do powierzchni działki budowlanej, minimalny udział procentowy powierzchni biologicznie czynnej w odniesieniu do powierzchni działki budowlanej, maksymalną wysokość zabudowy, minimalną liczbę miejsc do parkowania w tym miejsca przeznaczone na parkowanie pojazdów zaopatrzonych w kartę parkingową i sposób ich realizacji oraz linie zabudowy i gabaryty obiektów: nie ustala się.

7. Granice i sposoby zagospodarowania terenów lub obiektów podlegających ochronie, ustalonych na podstawie odrębnych przepisów, w tym terenów górniczych a także obszarów szczególnego zagrożenia powodzią oraz obszarów osuwania się mas ziemnych: nie ustala się.

8. Szczegółowe zasady i warunki scalania i podziału nieruchomości objętych planem miejscowym: nie ustala się.

9. Szczególne warunki zagospodarowania terenów oraz ograniczenia w ich użytkowaniu, w tym zakaz zabudowy: nie ustala się.

10. Zasady modernizacji, rozbudowy i budowy systemów komunikacji i infrastruktury technicznej:

1) ustala się obsługę komunikacyjną z przyległego ciągu 9 KDX,

2) obowiązują ustalenia ogólne zawarte w § 4 ust. 10 uchwały.

11. Sposób i termin tymczasowego zagospodarowania, urządzenia i użytkowania terenów: nie ustala się.

12. Stawkę procentową, na podstawie której ustala się opłatę, o której mowa w art. 36 ust. 4 ustawy o planowaniu i zagospodarowaniu przestrzennym: ustala się w wysokości 30 %.

§ 11. 1. Wyznacza się teren rolniczy oznaczony na rysunku planu symbolem 2 R.

2. Zasady ochrony i kształtowania ładu przestrzennego:

1) na terenie o którym mowa w ust. 1 dopuszcza się:

a) rolnicze użytkowanie terenu,

b) realizację sieci uzbrojenia terenu,

2) na terenie o którym mowa w ust. 1 wprowadza się zakaz lokalizacji zabudowy kubaturowej.

3. Zasady ochrony środowiska, przyrody i krajobrazu kulturowego:

1) zalecane jest stosowanie w rolnictwie nowoczesnych i ekologicznych metod uprawy przy jednoczesnym stosowaniu zabiegów chroniących ziemię przed wyjałowieniem oraz ograniczenie dopływu substancji biogenych do wód powierzchniowych,

2) obowiązują ustalenia zawarte w § 4 ust. 3 uchwały.

4. Zasady ochrony dziedzictwa kulturowego i zabytków oraz dóbr kultury współczesnej: nie ustala się.

5. Wymagania wynikające z potrzeb kształtowania przestrzeni publicznych: nie ustala się.

6. Zasady kształtowania zabudowy oraz wskaźniki zagospodarowania terenu, maksymalną i minimalną intensywność zabudowy jako wskaźnik powierzchni całkowitej zabudowy w odniesieniu do powierzchni działki budowlanej, minimalny udział procentowy powierzchni biologicznie czynnej w odniesieniu do powierzchni działki budowlanej, maksymalną wysokość zabudowy, minimalną liczbę miejsc do parkowania w tym miejsca przeznaczone na parkowanie pojazdów zaopatrzonych w kartę parkingową i sposób ich realizacji oraz linie zabudowy i gabaryty obiektów: nie ustala się.

7. Granice i sposoby zagospodarowania terenów lub obiektów podlegających ochronie, ustalonych na podstawie odrębnych przepisów, w tym terenów górniczych a także obszarów szczególnego zagrożenia powodzią oraz obszarów osuwania się mas ziemnych: nie ustala się.

8. Szczegółowe zasady i warunki scalania i podziału nieruchomości objętych planem miejscowym: nie wyznacza się terenów wymagających scalenia i podziału.

9. Szczególne warunki zagospodarowania terenów oraz ograniczenia w ich użytkowaniu, w tym zakaz zabudowy: wprowadza się zakaz lokalizacji zabudowy kubaturowej.

10. Zasady modernizacji, rozbudowy i budowy systemów komunikacji i infrastruktury technicznej: ustala się obsługę komunikacyjną terenu z przyległej drogi publicznej.

11. Sposób i termin tymczasowego zagospodarowania, urządzenia i użytkowania terenów: nie ustala się.

12. Stawkę procentową, na podstawie której ustala się opłatę, o której mowa w art. 36 ust. 4 ustawy o planowaniu i zagospodarowaniu przestrzennym: ustala się w wysokości 0 %.

§ 12. 1. Wyznacza się tereny zieleni urządzonej oznaczone na rysunku planu symbolami:

1) 13 ZP,

2) 12 ZP, 16 ZP.

2. Zasady ochrony i kształtowania ład przestrzennego:

1) na terenach o którym mowa w ust. 1 pkt 1 dopuszcza się:

a) nasadzenia zieleni z zastosowaniem gatunków rodzimych, w tym nienaruszanie stref trzcinowisk,

b) realizację urządzeń i obiektów infrastruktury technicznej,

c) lokalizacje obiektów małej architektury,

d) urządzenie plaży,

e) urządzenie placu zabaw,

f) odtworzenie pomostu o wymiarach maksymalnie 25,0 m x 6,0 m, przy maksymalnej długości wykorzystywanej linii brzegowej do 25,0 m, zgodnie z obowiązującym pozwoleniem wodno-prawnym,

g) realizację ścieżek spacerowych,

h) odbudowa lub budowa wiaty lub zadaszenia nad ogniskiem,

2) na terenie o którym mowa w ust. 1 pkt 2 dopuszcza się:

a) nasadzenia zieleni z zastosowaniem gatunków rodzimych,

b) realizację urządzeń i obiektów infrastruktury technicznej.

3. Zasady ochrony środowiska, przyrody i krajobrazu kulturowego: obowiązują ustalenia zawarte w § 4 ust 3.

4. Zasady ochrony dziedzictwa kulturowego i zabytków oraz dóbr kultury współczesnej: nie ustala się.

5. Wymagania wynikające z potrzeb kształtowania przestrzeni publicznych: nie ustala się.

6. Zasady kształtowania zabudowy oraz wskaźniki zagospodarowania terenu, maksymalną i minimalną intensywność zabudowy jako wskaźnik powierzchni całkowitej zabudowy w odniesieniu do powierzchni działki budowlanej, minimalny udział procentowy powierzchni biologicznie czynnej w odniesieniu do powierzchni działki budowlanej, maksymalną wysokość zabudowy, minimalną liczbę miejsc do parkowania w tym miejsca przeznaczone na parkowanie pojazdów zaopatrzone w kartę parkingową i sposób ich realizacji oraz linie zabudowy i gabaryty obiektów: nie ustala się.

7. Granice i sposoby zagospodarowania terenów lub obiektów podlegających ochronie, ustalonych na podstawie odrębnych przepisów, w tym terenów górniczych a także obszarów szczególnie zagrożenia powodzią oraz obszarów osuwania się mas ziemnych: nie ustala się.

8. Szczegółowe zasady i warunki scalania i podziału nieruchomości objętych planem miejscowym: nie wyznacza się terenów wymagających scalenia i podziału.

9. Szczególne warunki zagospodarowania terenów oraz ograniczenia w ich użytkowaniu, w tym zakaz zabudowy: nie ustala się.

10. Zasady modernizacji, rozbudowy i budowy systemów komunikacji i infrastruktury technicznej: nie ustala się.

11. Sposób i termin tymczasowego zagospodarowania, urządzenia i użytkowania terenów: nie ustala się.

12. Stawkę procentową, na podstawie których ustala się opłatę, o której mowa w art. 36 ust. 4 ustawy o planowaniu i zagospodarowaniu przestrzennym: ustala się w wysokości 0 %.

§ 13. 1. Wyznacza się tereny leśne oznaczone na rysunku planu symbolami:

- 1) 3 ZL, 17 ZL,
- 2) 20 ZL,
- 3) 24 ZL,
- 4) 19a ZL.

2. Zasady ochrony i kształtowania ładu przestrzennego:

1) na terenach o których mowa w ust. 1 pkt 1:

- a) dopuszcza się nasadzenia zieleni z zaleceniem stosowania gatunków rodzimych,
- b) nakaz zachowania w maksymalnym stopniu istniejącej zieleni,
- c) wprowadza się zakaz zabudowy,

2) na terenie o którym mowa w ust. 1 pkt 2 należy stosować zasady określone w obowiązującym uproszczonym planie urządzania lasu,

3) na terenie o którym mowa w ust. 1 pkt 3 należy stosować zasady określone w PO PNBT (Rozporządzenie Ministra Środowiska z dnia 15 grudnia 2008 r. w sprawie ustanowienia Planu Ochrony dla parku Narodowego „Bory Tucholskie” (Dz. U. Nr 230, poz. 1545),

4) na terenie o którym mowa w ust. 1 pkt 4 ustala się:

- a) wprowadza się zakaz zabudowy,
- b) wprowadza się zakaz lokalizacji pola namiotowego i kempingowego,
- c) dopuszcza się ścieżki o nawierzchni gruntowej.

3. Zasady ochrony środowiska, przyrody i krajobrazu kulturowego: obowiązują ustalenia zawarte w § 4 ust 3.

4. Zasady ochrony dziedzictwa kulturowego i zabytków oraz dóbr kultury współczesnej: nie ustala się.

5. Wymagania wynikające z potrzeb kształtowania przestrzeni publicznych: nie ustala się.

6. Zasady kształtowania zabudowy oraz wskaźniki zagospodarowania terenu, maksymalną i minimalną intensywność zabudowy jako wskaźnik powierzchni całkowitej zabudowy w odniesieniu do powierzchni działki budowlanej, minimalny udział procentowy powierzchni biologicznie czynnej w odniesieniu do powierzchni działki budowlanej, maksymalną wysokość zabudowy, minimalną liczbę miejsc do parkowania w tym miejsca przeznaczone na parkowanie pojazdów zaopatrzonych w kartę parkingową i sposób ich realizacji oraz linie zabudowy i gabaryty obiektów: nie ustala się.

7. Granice i sposoby zagospodarowania terenów lub obiektów podlegających ochronie, ustalonych na podstawie odrębnych przepisów, w tym terenów górniczych a także obszarów szczególnego zagrożenia powodzią oraz obszarów osuwania się mas ziemnych: nie ustala się.

8. Szczegółowe zasady i warunki scalania i podziału nieruchomości objętych planem miejscowym: nie wyznacza się terenów wymagających scalenia i podziału.

9. Szczególne warunki zagospodarowania terenów oraz ograniczenia w ich użytkowaniu, w tym zakaz zabudowy: nie ustala się.

10. Zasady modernizacji, rozbudowy i budowy systemów komunikacji i infrastruktury technicznej: nie ustala się.

11. Sposób i termin tymczasowego zagospodarowania, urządzenia i użytkowania terenów: nie ustala się.

12. Stawkę procentową, na podstawie których ustala się opłatę, o której mowa w art. 36 ust. 4 ustawy o planowaniu i zagospodarowaniu przestrzennym: ustala się w wysokości: 0 %.

§ 14. 1. Wyznacza się tereny komunikacji oznaczone na rysunku planu symbolami:

- 1) 21 KDD, 22 KDD - tereny dróg dojazdowych,
- 2) 23 KDL – teren drogi lokalnej (poszerzenie drogi istniejącej),
- 3) 8 KDX - teren ciągu pieszo-jezdnego,
- 4) 9 KDX- teren ciągu pieszo-jezdnego,
- 5) 25 KDW- teren drogi wewnętrznej.

2. Zasady ochrony i kształtowania ładu przestrzennego:

1) na terenach, o których mowa w ust. 1 pkt 1-4 dopuszcza się:

- a) obiekty i urządzenia związane z obsługą drogi,
- b) urządzenia i obiekty infrastruktury technicznej.

2) na terenach o których mowa w ust. 1 ustala się szerokość w liniach rozgraniczających - jak na rysunku planu.

3. Zasady ochrony środowiska, przyrody i krajobrazu kulturowego: obowiązują ustalenia zawarte w § 4 ust 3 uchwały.

4. Zasady ochrony dziedzictwa kulturowego i zabytków oraz dóbr kultury współczesnej: nie ustala się.

5. Wymagania wynikające z potrzeb kształtowania przestrzeni publicznych: nie ustala się.

6. Zasady kształtowania zabudowy oraz wskaźniki zagospodarowania terenu, maksymalną i minimalną intensywność zabudowy jako wskaźnik powierzchni całkowitej zabudowy w odniesieniu do powierzchni działki budowlanej, minimalny udział procentowy powierzchni biologicznie czynnej w odniesieniu do powierzchni działki budowlanej, maksymalną wysokość zabudowy, minimalną liczbę miejsc do parkowania w tym miejsca przeznaczone na parkowanie pojazdów zaopatrzonych w kartę parkingową i sposób ich realizacji oraz linie zabudowy i gabaryty obiektów: nie ustala się.

7. Granice i sposoby zagospodarowania terenów lub obiektów podlegających ochronie, ustalonych na podstawie odrębnych przepisów, w tym terenów górniczych a także obszarów szczególnego zagrożenia powodzią oraz obszarów osuwania się mas ziemnych: nie ustala się.

8. Szczegółowe zasady i warunki scalania i podziału nieruchomości objętych planem miejscowym: nie wyznacza się terenów wymagających scalenia i podziału.

9. Szczególne warunki zagospodarowania terenów oraz ograniczenia w ich użytkowaniu, w tym zakaz zabudowy: nie ustala się.

10. Zasady modernizacji, rozbudowy i budowy systemów komunikacji i infrastruktury technicznej: obowiązują ustalenia ogólne zawarte w § 4 ust. 10 uchwały.

11. Sposób i termin tymczasowego zagospodarowania, urządzenia i użytkowania terenów: nie ustala się.

12. Stawkę procentową, na podstawie której ustala się opłatę, o której mowa w art. 36 ust. 4 ustawy o planowaniu i zagospodarowaniu przestrzennym: ustala się w wysokości: 0 %.

§ 15. 1. Wyznacza się teren ciągu pieszego lub pieszo-rowerowego oznaczony na rysunku planu symbolem 14 KX.

2. Zasady ochrony i kształtowania ładu przestrzennego:

1) na terenie, o którym mowa w ust. 1 ustala się szerokość w liniach rozgraniczających – jak na rysunku planu,

2) na terenach, o których mowa w ust. 1 dopuszcza się:

- a) ciąg pieszy, lub pieszo – rowerowy lub pieszy i rowerowy,
- b) obiekty i urządzenia związane z obsługą ciągu,
- c) urządzenia i obiekty infrastruktury technicznej.

3. Zasady ochrony środowiska, przyrody i krajobrazu kulturowego: obowiązują ustalenia zawarte w § 4 ust 3.

4. Zasady ochrony dziedzictwa kulturowego i zabytków oraz dóbr kultury współczesnej: nie ustala się.

5. Wymagania wynikające z potrzeb kształtowania przestrzeni publicznych: tereny, o których mowa w ust. 1 przeznacza się na realizację celu publicznego.

6. Zasady kształtowania zabudowy oraz wskaźniki zagospodarowania terenu, maksymalną i minimalną intensywność zabudowy jako wskaźnik powierzchni całkowitej zabudowy w odniesieniu do powierzchni działki budowlanej, minimalny udział procentowy powierzchni biologicznie czynnej w odniesieniu do powierzchni działki budowlanej, maksymalną wysokość zabudowy, minimalną liczbę miejsc do parkowania w tym miejsca przeznaczone na parkowanie pojazdów zaopatrzonych w kartę parkingową i sposób ich realizacji oraz linie zabudowy i gabaryty obiektów: nie ustala się.

7. Granice i sposoby zagospodarowania terenów lub obiektów podlegających ochronie, ustalonych na podstawie odrębnych przepisów, w tym terenów górniczych a także obszarów szczególnego zagrożenia powodzią oraz obszarów osuwania się mas ziemnych: nie ustala się.

8. Szczegółowe zasady i warunki scalania i podziału nieruchomości objętych planem miejscowym: nie wyznacza się terenów wymagających scalenia i podziału.

9. Szczególne warunki zagospodarowania terenów oraz ograniczenia w ich użytkowaniu, w tym zakaz zabudowy: nie ustala się.

10. Zasady modernizacji, rozbudowy i budowy systemów komunikacji i infrastruktury technicznej: obowiązują ustalenia ogólne zawarte w § 4 ust. 10.

11. Sposób i termin tymczasowego zagospodarowania, urządzenia i użytkowania terenów: nie ustala się.

12. Stawkę procentową, na podstawie której ustala się opłatę, o której mowa w art. 36 ust. 4 ustawy o planowaniu i zagospodarowaniu przestrzennym: ustala się w wysokości: 0 %.

**§ 16. 1.** Wyznacza się teren infrastruktury technicznej- kanalizacja oznaczony na rysunku planu symbolem 26 K.

2. Zasady ochrony i kształtowania ładu przestrzennego: na terenie, o którym mowa w ust. 1 dopuszcza się:

- 1) adaptację istniejącej przepompowni ścieków,
- 2) wydzielenie drogi dojazdowej do przepompowni,
- 3) urządzenia i obiekty infrastruktury technicznej.

3. Zasady ochrony środowiska, przyrody i krajobrazu kulturowego: obowiązują ustalenia zawarte w § 4 ust 3.

4. Zasady ochrony dziedzictwa kulturowego i zabytków oraz dóbr kultury współczesnej: nie ustala się.

5. Wymagania wynikające z potrzeb kształtowania przestrzeni publicznych: nie ustala się.

6. Zasady kształtowania zabudowy oraz wskaźniki zagospodarowania terenu, maksymalną i minimalną intensywność zabudowy jako wskaźnik powierzchni całkowitej zabudowy w odniesieniu do powierzchni działki budowlanej, minimalny udział procentowy powierzchni biologicznie czynnej w odniesieniu do powierzchni działki budowlanej, maksymalną wysokość zabudowy, minimalną liczbę miejsc do parkowania w tym miejsca przeznaczone na parkowanie pojazdów zaopatrzonych w kartę parkingową i sposób ich realizacji oraz linie zabudowy i gabaryty obiektów: nie ustala się.

7. Granice i sposoby zagospodarowania terenów lub obiektów podlegających ochronie, ustalonych na podstawie odrębnych przepisów, w tym terenów górniczych a także obszarów szczególnego zagrożenia powodzią oraz obszarów osuwania się mas ziemnych: nie ustala się.

8. Szczegółowe zasady i warunki scalania i podziału nieruchomości objętych planem miejscowym: nie wyznacza się terenów wymagających scalenia i podziału.

9. Szczególne warunki zagospodarowania terenów oraz ograniczenia w ich użytkowaniu, w tym zakaz zabudowy: nie ustala się.

10. Zasady modernizacji, rozbudowy i budowy systemów komunikacji i infrastruktury technicznej: obowiązują ustalenia ogólne zawarte w § 4 ust. 10.

11. Sposób i termin tymczasowego zagospodarowania, urządzenia i użytkowania terenów: nie ustala się.

12. Stawkę procentową, na podstawie której ustala się opłatę, o której mowa w art. 36 ust. 4 ustawy o planowaniu i zagospodarowaniu przestrzennym: ustala się w wysokości: 0 %.

**Rozdział 4.**  
**Przepisy końcowe**

§ 17. Tracą moc ustalenia miejscowego planu zagospodarowania przestrzennego terenu zabudowy mieszkaniowej we wsi Małe Swornegacie (cz. dz. nr 717/6 i dz nr 717/3 717/4) Gmina Chojnice uchwalonego uchwałą Nr IV/77/99 Rady Gminy w Chojnicach z dnia 5 marca 1999 r. (dz. Urz. Woj. Pom. Nr 128, poz. 1114 z dnia 01 grudnia 1999 r.).

§ 18. Wykonanie uchwały powierza się Wójtowi Gminy Chojnice.

§ 19. Uchwała podlega ogłoszeniu w Dzienniku Urzędowym Województwa Pomorskiego oraz publikacji na stronie internetowej gminy i wchodzi w życie po upływie 14 dni od daty jej ogłoszenia.

Wnioskodawca:


WÓJT GMINY CHOJNICE

/-/ dr inż. Zbigniew Szczepański

Przewodniczący Rady

**Ryszard Kontek**

Projekt uchwały odpowiada przepisom prawa, stąd nie wnoszę uwag.





# MAŁE SWORNEGACIE

## GMINA CHOJNICE

### MIEJSKOWY PLAN ZAGOSPODAROWANIA PRZESTRZENNEGO FRAGMENTU MIEJSCOWOŚCI MAŁE SWORNEGACIE, OBRĘB GEODEZYJNY SWORNEGACIE

SKALA 1:1000



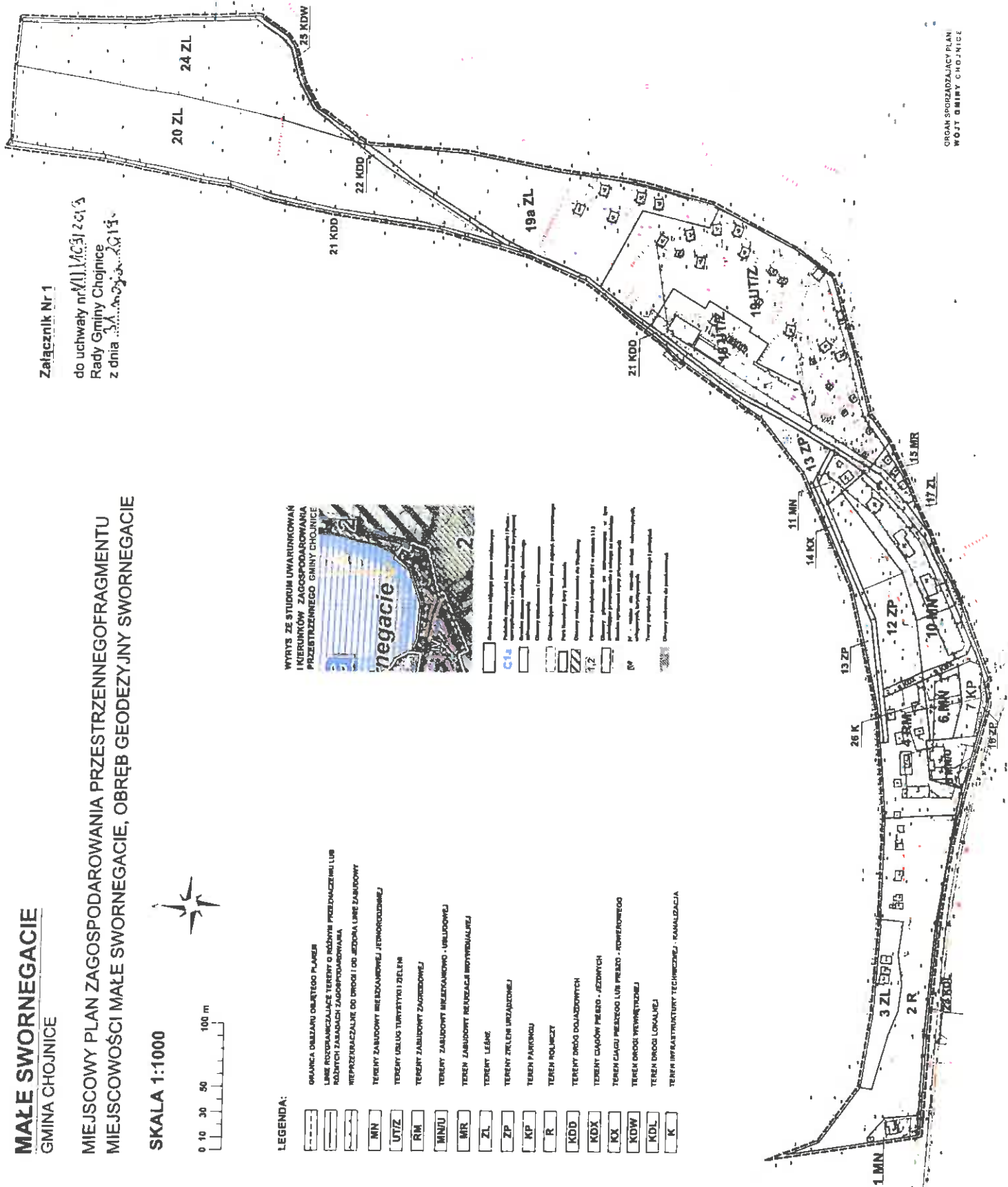
**LEGENDA:**

- GRANICA OBSZARU PLANOWANIA
- LINIE ROZDZIAŁOWE TERENÓW O RÓŻNYM PRZEZNACZENIU LUB RÓŻNYCH ZASADACH ZAGOSPODAROWANIA
- WYPRZECIĄCZALNE DO DRÓG I OD JEJDOŃ LINIE ZABUDOWY
- MN TERENY ZABUDOWY MIESZKANIOWEJ JEDYNOKOWEJ
- UTZ TERENY UŚLUG TURYSTYKI I ZIELEN
- RM TERENY ZABUDOWY ZAKRĘDOWEJ
- MN/U TERENY ZABUDOWY MIEKANKOWO - UŚLUGOWEJ
- MR TERENY ZABUDOWY PRZEKAZAŁA WYTWÓRCZY
- ZL TERENY LEISNE
- ZP TERENY ZIELENI URZĄDOWEJ
- KP TERENY PARKINGÓW
- R TERENY REKREACJI
- KDD TERENY DRÓG DOJAZDOWYCH
- KDX TERENY DRÓG WIELKO - JEDYNYCH
- KX TERENY DRÓG WIELKO LUB ŚREDNIO - RÓWNOLEGŁYCH
- KOW TERENY DRÓG WYKREŚLONYCH
- KDL TERENY DRÓG LOKALNYCH
- K TERENY INFRASTRUKTURY TECHNICZNEJ - KANALIZACJA



- KX TERENY DRÓG WIELKO LUB ŚREDNIO - RÓWNOLEGŁYCH
- KOW TERENY DRÓG WYKREŚLONYCH
- KDL TERENY DRÓG LOKALNYCH
- K TERENY INFRASTRUKTURY TECHNICZNEJ - KANALIZACJA

Załącznik Nr 1  
do uchwały nr XLV/1031/2013  
Rady Gminy Chojnice  
z dnia 11.05.2013 r.



**Rozstrzygnięcie o sposobie rozpatrzenia uwag do projektu miejscowego planu zagospodarowania przestrzennego dla fragmentu miejscowości Małe Swornegacie, obręb geodezyjny Swornegacie, gm. Chojnice.**

W nawiązaniu do art. 20 ust. 1 ustawy z dnia 27 marca 2003r. o planowaniu i zagospodarowaniu przestrzennym (j.t. Dz. U. z 2018 r. poz. 1945 z późn. zm.)

Rada Gminy w Chojnicach stwierdza, co następuje:

Na podstawie art. 17 pkt 11 i 12 ustawy z dnia 27 marca 2003 r. o planowaniu i zagospodarowaniu przestrzennym (j.t. Dz. U. z 2018 r. poz. 1945 z późn. zm.) Wójt Gminy rozpatruje uwagi wniesione do projektu planu i rozstrzyga o sposobie ich uwzględnienia w projekcie planu.

Na podstawie art. 17 pkt 14 ustawy z dnia 27 marca 2003 r. o planowaniu i zagospodarowaniu przestrzennym (j.t. Dz. U. z 2018 r. poz. 1945 z późn. zm.) Wójt Gminy przedstawia Radzie Gminy projekt planu wraz z listą nieuwzględnionych uwag. Na podstawie art. 20 ust. 1 ww. ustawy Rada Gminy rozstrzyga o sposobie rozpatrzenia uwag do planu.

W okresie wyłożenia projektu miejscowego planu zagospodarowania przestrzennego wraz z prognozą oddziaływania na środowisko do publicznego wglądu w dniach od 4 marca 2019 r. do 1 kwietnia 2019 r. oraz w wyznaczonym terminie wnoszenia uwag do projektu planu t.j. do 16 kwietnia 2019 r. wpłynęło 13 uwag. Wójt Gminy Chojnice po rozpatrzeniu uwag wniesionych do projektu planu miejscowego nie uwzględnił uwag zawartych w poniższym wykazie.

Niniejsze rozstrzygnięcie zgodnie z przepisami art. 20 ust. 1 ustawy, zawiera listę wszystkich uwag nieuwzględnionych w toku procedury planistycznej przez Wójta Gminy Chojnice. W zakresie uwag objętych tym załącznikiem, Rada Gminy w Chojnicach postanawia przyjmując następujący sposób ich rozpatrzenia:

| Lp | Data wpływu uwagi | Nazwisko i imię, nazwa jednostki organizacyjnej i adres zgłaszającego uwagi | Treść uwagi  | Oznaczenie nieruchomości, której dotyczy uwaga | Ustalania projektu planu dla nieruchomości, której dotyczy uwaga | Rozstrzygnięcie                                   |   | Uwagi   |
|----|-------------------|---|--|--|--|---|---|---|
|    |                   |   |  |  |  | w sprawie rozpatrzenia uwagi Wójta Gminy Chojnice | Rozstrzygnięcie Rady Gminy w Chojnicach |   |
| 1  | 2                 | 3   | 4  | 5  | 6  | 7   | 8                                       | 11  |
| 1  | 12.04. 2019 r.    |   | Uwaga dotyczyła zmiany przeznaczenia nieruchomości i możliwości zabudowy letniskowej | Dz.nr 718/2<br>Dz. nr 719/2                    | teren 2 R<br>i teren 3 ZL  | Wójt Chojnice<br>nie uwzględnił uwagi             |   | Działki nr 718/2 i 719/2 położone są na terenie objętym prawną ochroną przyrody, w tym w otulinie Parku Narodowego „Bory Tucholskie”. W ewidencji gruntów działki nr 718/2 i 719/2 są to grunty rolne (RVi RVI) i leśne (LsV). Ustalenia dla tych terenów zostały określone na podstawie przepisów odrębnych oraz wytycznych i uzgodnień organów uzgadniających w tym Parku Narodowego „Bory Tucholskie”, który uznał, iż ze względu na przebieg korytarza ekologicznego zapisanego w Planie Ochrony dla Parku Narodowego „Bory Tucholskie” należy zachować użytkowanie tych działek zgodnie z obowiązującym rejestrem gruntów a w celu zachowania powiązań PNBI z innymi obszarami cennymi pod względem przyrodniczym przedmiotowe działki powinny zostać wyłączone z zabudowy zgodnie z zapisami obowiązującego Studium uwarunkowań i kierunków zagospodar. przestrzennego gminy Chojnice |
| 2  | 12.04. 2019 r.    |   | Uwaga dotyczyła Zmiany przeznaczenia nieruchomości i możliwości zabudowy letniskowej | Dz.nr 718/2<br>Dz. nr 719/2                    | teren 2 R<br>i teren 3 ZL  | Wójt Chojnice<br>nie uwzględnił uwagi             |   | j.w.  |
| 3  | 16.04. 2019 r.    |   | Uwaga dotyczyła Zmiany przeznaczenia nieruchomości i możliwości zabudowy letniskowej | Dz.nr 718/2<br>Dz. nr 719/2                    | teren 2 R<br>i teren 3 ZL  | Wójt Chojnice<br>nie uwzględnił uwagi             |   | j.w.  |
| 4  | 16.04. 2019 r.    |   | Uwaga dotyczyła Zmiany przeznaczenia nieruchomości i możliwości zabudowy letniskowej | Dz.nr 718/2<br>Dz. nr 719/2                    | teren 2 R<br>i teren 3 ZL  | Wójt Chojnice<br>nie uwzględnił uwagi             |   | j.w.  |
| 5  | 15.04. 2019 r.    |   | Uwaga dotyczyła Zmiany przeznaczenia   | Dz.nr 718/2<br>Dz. nr 719/2                    | teren 2 R<br>i teren 3 ZL  | Wójt Chojnice<br>nie uwzględnił uwagi             |   | j.w.  |

|   |                   |  |  |                             |                           |   |  |      |
|---|-------------------|--|--|-----------------------------|---------------------------|---|--|------|
| 6 | 15.04.<br>2019 r. |  | nieruchomości i możliwości zabudowy leśniskowej  | Dz.nr 718/2<br>Dz. nr 719/2 | teren 2 R<br>i teren 3 ZL | nie uwzględnit<br>uwagi                     | Wójt<br>Chojnice<br>nie uwzględnit<br>uwagi  | j.w. |
| 7 | 15.04.<br>2019 r. |  | Uwaga dotyczyła zmiany przeznaczenia nieruchomości, wykreślenia ograniczenia dla terenu utrzymującego rolniczy charakter terenu i możliwość realizacji zabudowy rekreacyjnej | część dz.nr 717/7           | teren 2 R                 | Wójt<br>Chojnice<br>nie uwzględnit<br>uwagi | Działka nr 717/7 położona jest na terenie objętym prawną ochroną przyrody, w tym w otulinie Parku Narodowego „Bory Tucholskie”. W ewidencji gruntów działka nr 717/7 wykazana jest jako grunt rolny (RV1) Ustalenia dla tego terenu (cz. dz. nr 717/7) o symbolu 2 R zostały określone na podstawie przepisów odrębnych oraz wyliczonych i uzgodnien organów uzgadniających w tym Parku Narodowego „Bory Tucholskie”, który uznał, iż ze względu na przebieg korytarza ekologicznego zapisanego w Planie Ochrony dla Parku Narodowego „Bory Tucholskie” należy zachować użytkowanie tych działek zgodnie z obowiązującym rejestrem gruntów a w celu zachowania powiązań PNB z innymi obszarami cennymi pod względem przyrodniczym przedmiotowe działki powinny zostać wyłączone z zabudowy zgodnie z zapisami obowiązującego Studium uwarunkowań i kierunków zagospodar. przestrzennego gminy Chojnice |      |
| 8 | 22.03.<br>2019 r. |  | Uwaga dotyczyła wprowadzo-nych w planie ograniczeń dla terenu 19aZL (część działki nr 715/5)   | Część działki nr 715/5      | teren 19aZL               | Wójt<br>Chojnice<br>nie uwzględnit<br>uwagi | Działka nr 715/5 położona jest na terenie objętym prawną ochroną przyrody, w tym w otulinie Parku Narodowego „Bory Tucholskie” oraz na terenie Zaborskiego Parku Krajobrazowego. W ewidencji gruntów ta część działki stanowi grunty leśne (LsV). Ustalenia dla tych terenów zostały określone na podstawie przepisów odrębnych oraz wyliczonych i uzgodnień organów uzgadniających w tym Parku Narodowego „Bory Tucholskie”, i Regionalnego Dyrektora Ochrony Środowiska oraz zgodnie z zapisami obowiązującego Studium uwarunkowań i kierunków zagospodar. przestrzennego gminy Chojnice   |      |
| 9 | 16.04.<br>2019 r. |  | Uwaga dotyczyła określonej w planie wyższej wysokości zabudowy dla   | Część działki nr 715/5      | teren 18 UT/Z             | Wójt<br>Chojnice<br>nie uwzględnit          | Określone w projekcie planu parametry zabudowy nie naruszają istniejącego ładu przestrzennego a ich wysokości związane są z funkcją terenu. Teren  |      |

|    |                   |  |   |  |  |                                    |   |  |
|----|-------------------|--|---|--|--|------------------------------------|---|--|
| 10 | 16.04.<br>2019 r. |  | terenu 18 UT/Z w stosunku do zabudowy na pozostałych terenach wyznaczonych w planie |  | dz. nr 717/7, cz. dz. nr 717/3, cz. dz. 717/4 i cz. dz. nr 717/5 | teren 14 KX                        | Wójt Chojnice nie uwzględnił uwagi  | 18 UT/Z oraz istniejący na nim obiekt były wcześniej wykorzystywane pod usługi turystyki (ośrodek wypoczynkowy) i przeznaczone na ten cel we wcześniejszych opracowaniach planistycznych. Ustalenia dotyczące parametrów zabudowy i sposób zagospodarowania tych terenów zostały również określone i uzgodnione w oparciu o wytyczne organów uzgadniających w tym Parku Narodowego „Bory Tucholskie” i Regionalnej Dyrekcji Ochrony Środowiska |
| 11 | 16.04.<br>2019 r. | Uwaga dotyczyła zasadności wydzielania ciągu pieszo-rowerowego oznaczonego w planie jako 14 KX | Uwaga dotyczyła nieutwardzenia terenu 8 KDX   | część działki nr 717/10  | teren 8 KDX  | Wójt Chojnice nie uwzględnił uwagi | Teren ciągu pieszo-rowerowego (lub pieszo-rowerowego) został wyznaczony wcześniej w obowiązującym dokumencie planistycznym. W opracowywanym projekcie planu miejscowego przewiduje się jedynie dodatkowy jego odcinek stanowiący połączenie z istniejącą drogą gminną.  |  |
| 12 | 16.04.<br>2019 r. | Uwaga dotyczyła nieutwardzenia terenu 14 KX  | Uwaga dotyczyła zmiany zapisów dotyczących wysokości zabudowy dla terenu 18 UT/Z    | dz. nr 717/7, cz. dz. nr 717/3, cz. dz. 717/4 i cz. dz. nr 717/5 | teren 14 KX  | Wójt Chojnice nie uwzględnił uwagi | Teren ciągu pieszo - rowerowego oznaczony w symbole 14 KX został wyznaczony w obowiązującym obecnie dokumencie planistycznym. W opracowywanym projekcie planu miejscowego przewiduje się jedynie dodatkowy jego odcinek stanowiący połączenie z istniejącą drogą gminną. Ustalenia planu nie rozstrzygają o rodzaju nawierzchni dla tego terenu   |  |
| 13 | 16.04.<br>2019 r. | Uwaga dotyczyła zmiany zapisów dotyczących wysokości zabudowy dla terenu 18 UT/Z               |   | Część działki nr 715/5   | teren 18 UT/Z  | Wójt Chojnice nie uwzględnił uwagi | Określone w projekcie planu parametry zabudowy nie naruszają istniejącego ładru przestrzennego a ich wysokości związane są z funkcją terenu. Teren 18 UT/Z oraz istniejący na nim obiekt były wcześniej wykorzystywane pod usługi turystyki (ośrodek wypoczynkowy) i przeznaczone na ten cel we wcześniejszych opracowaniach planistycznych. Ustalenia dotyczące parametrów zabudowy i sposób zagospodarowania tych terenów zostały również określone i uzgodnione w oparciu o wytyczne organów uzgadniających w tym Parku Narodowego „Bory Tucholskie” i Regionalnej Dyrekcji Ochrony Środowiska |  |

Przewodniczący Rady

**Ryszard Kontek**

Załącznik Nr 3 do uchwały Nr VII/109/2019  
Rady Gminy w Chojnicach  
z dnia 31 maja 2019 r.

**Rozstrzygnięcie o sposobie realizacji zapisanych w planie inwestycji z zakresu infrastruktury technicznej, które należą do zadań własnych gminy oraz zasadach ich finansowania do projektu miejscowego planu zagospodarowania przestrzennego dla fragmentu miejscowości Małe Swornegacie, obręb geodezyjny Swornegacie, gm. Chojnice.**

W nawiązaniu do art. 20 ust. 1 ustawy z dnia 27 marca 2003r. o planowaniu i zagospodarowaniu przestrzennym (j.t. Dz. U. z 2018 r. poz. 1945 z późn. zm.),

Rada Gminy w Chojnicach stwierdza, co następuje:

§ 1. 1. Inwestycje z zakresu infrastruktury technicznej, służące zaspokajaniu zbiorowych potrzeb mieszkańców stanowią, zgodnie z art. 7 ust. 1 ustawy z dnia 8 marca 1990 r. o samorządzie gminnym (t.j. Dz. U. z 2019 r. poz. 506) zadania własne gminy.

2. Prognozowany koszt inwestycji został określony w sporządzonej na potrzeby projektu planu prognozie skutków finansowych, natomiast rzeczywisty koszt inwestycji zostanie określony w wyniku zamówienia w trybie ustawy Prawo zamówień publicznych.

§ 2. Opis sposobu realizacji inwestycji wskazanych w § 1:

- 1) realizacja inwestycji będzie przebiegać zgodnie z obowiązującymi przepisami, w tym m. in. prawa budowlanego, o zamówieniach publicznych, o samorządzie gminnym, gospodarce komunalnej oraz o ochronie środowiska;
- 2) inwestycje w zakresie przesyłania i dystrybucji energii elektrycznej i ciepła realizowane będą zgodnie zobowiązującymi przepisami w tym zakresie;
- 3) realizacja i finansowanie inwestycji w zakresie infrastruktury technicznej nie wyszczególnionych w § 1 ust. 1 jest przedmiotem umowy zainteresowanych stron.

§ 3. Finansowanie inwestycji z zakresu infrastruktury technicznej, które należą do zadań własnych gminy, ujętych w niniejszym planie podlega przepisom ustawy z dnia 27 sierpnia 2009 r. o finansach publicznych (t.j. Dz. U. z 2017 poz. 2077 ze zm.) przy czym:

- 1) wydatki majątkowe gminy określa uchwała Rady Gminy,
- 2) wydatki inwestycyjne finansowane z budżetu gminy ustala się w uchwale budżetowej.

§ 4. 1. Zadania w zakresie budowy dróg publicznych finansowane będą przez budżet gminy lub na podstawie porozumień z innymi podmiotami.

2. Zadania w zakresie budowy sieci wodociągowej i kanalizacji będą finansowane na podstawie art. 15 ust. 1 ustawy z dnia 7 czerwca 2001 r. o zbiorowym zaopatrzeniu w wodę i zbiorowym odprowadzeniu ścieków (t.j. Dz.U. 2018 poz. 1152) ze środków budżetu gminy lub poprzez partnerstwo publiczno -prawne.

3. Zadania w zakresie budowy sieci energetycznych będą finansowane na podstawie art. 7 ustawy z dnia 10 kwietnia 1997 r. Prawo energetyczne (t.j. Dz.U z 2018 poz. 755).

§ 5. Prognozowane źródła finansowania przez gminę:

- 1) dochody własne,
- 2) dotacje,

3) pożyczki preferencyjne.

Przewodniczący Rady

**Ryszard Kontek**



## Uzasadnienie

Zgodnie z podjętą Uchwałą Nr VII/121/2015 Rady Gminy w Chojnicach z dnia 28 sierpnia 2015 r. przystąpiono do sporządzenia projektu miejscowego planu zagospodarowania przestrzennego dla fragmentu miejscowości Małe Swornegacie, obręb geodezyjny Swornegacie, gm. Chojnice.

Obszar objęty planem położony jest w północnej części gminy Chojnice w miejscowości Małe Swornegacie obejmując teren północno - wschodniej części miejscowości o powierzchni ok. 10,9 ha. Teren położony jest pomiędzy drogą powiatową a Jeziorem Karsińskim i jest w większości zainwestowany. Jest to teren o zróżnicowanych funkcjach, które wzajemnie się przenikają i uzupełniają. Jest tu zabudowa mieszkaniowa jednorodzinna, zabudowa zagrodowa, usługi turystyki, oraz niezabudowane tereny leśne i rolne. W wyniku realizacji ww. uchwały został opracowany projekt planu miejscowego wraz z prognozą oddziaływania na środowisko i prognozą skutków finansowych uchwalenia planu miejscowego. Głównym celem opracowania jest uporządkowanie istniejącej zabudowy, stworzenie zasad współistnienia różnorodnych funkcji, uporządkowanie terenów komunikacji oraz ochronę terenów cennych przyrodniczo.

Ustalenia planu miejscowego określają m.in.: przeznaczenie, zasady zabudowy i zagospodarowania terenu, zasady obsługi komunikacyjnej w powiązaniu z istniejącym układem komunikacyjnym, zasady ochrony środowiska oraz rozwiązania w zakresie infrastruktury technicznej.

Część terenu objęta jest obowiązującym planem p.n.: miejscowy plan zagospodarowania przestrzennego terenu zabudowy mieszkaniowej we wsi Małe Swornegacie (cz. dz. nr 717/6 i dz nr 717/3 717/4) Gmina Chojnice uchwalonego uchwałą Nr IV/77/99 Rady Gminy w Chojnicach z dnia 5 marca 1999 r. (dz. Urz. Woj. Pom. Nr 128, poz. 1114 z dnia 01 grudnia 1999 r.). Projekt sporządzanego planu miejscowego zachowuje ustalone w obowiązującym planie podstawowe przeznaczenie terenów, porządkując je poprzez ustalenia i zasady zagospodarowania.

Procedura formalno-prawna sporządzenia planu miejscowego została przeprowadzona w trybie art. 17 ustawy z dnia 27 marca 2003 r. o planowaniu i zagospodarowaniu przestrzennym (j.t. Dz. U. z 2018 r. poz. 1945 z późn. zm.).

I. Sposób realizacji wymogów wynikających z art. 1 ust. 2-4 ustawy o planowaniu i zagospodarowaniu przestrzennym.

1. W projekcie planu uwzględniono:

- wymagania ładu przestrzennego, w tym urbanistyki i architektury poprzez określenie: linii rozgraniczających, linii zabudowy, przeznaczenia terenów, wskaźników zagospodarowania terenów, parametrów kształtowania zabudowy,

- walory architektoniczne i krajobrazowe dzięki ustaleniom dotyczącym kształtowania zabudowy i zagospodarowania terenów, wymogu harmonijnego charakteru zabudowy, ograniczeń dotyczących kolorystyki obiektów oraz realizacji ogrodzeń,

- wymagania ochrony środowiska poprzez m.in. wprowadzenie wymogu zastosowania rozwiązań technicznych, technologicznych i organizacyjnych, które ograniczą negatywny wpływ na środowisko, wykorzystania zdjętej wierzchniej warstwy ziemi w dalszych pracach inwestycyjnych, konieczności podczyszczania wód opadowych i roztopowych spływających z terenów utwardzonych, pozostawienia jak największej powierzchni terenu bez pokrycia sztucznymi nawierzchniami, ochrona zieleni wysokiej,

- konieczność uwzględnienia zakazów i nakazów związanych z położeniem terenu w obszarach prawnie chronionych tj. w otulinie Parku Narodowego „Bory Tucholskie”, na terenie Zaborskiego Parku Krajobrazowego, Obszarze Specjalnej Ochrony Ptaków Natura 2000 „Wielki Sandr Brdy” PLB 220001, w granicach obszaru Natura 2000 Sandr Brdy PLH220026,

- ochrona gruntów rolnych i leśnych: decyzją WBG-OGR.7151.11.2018.AS z dnia 12 marca 2018 r. Marszałek Województwa Pomorskiego wyraził zgodę na zmianę przeznaczenia gruntów leśnych o łącznej powierzchni 3,1180 ha stanowiących lasy prywatne na terenie części działki nr 715/5 przeznaczonej w projekcie planu miejscowego na tereny usług turystyki i zieleni,

- wymagania ochrony dziedzictwa kulturowego i zabytków oraz dóbr kultury współczesnej: w granicach opracowania planu nie występują strefy ochrony konserwatorskiej, strefy ochrony archeologicznej, ani historyczne zainwestowanie podlegające ochronie,

- wymagania ochrony zdrowia oraz bezpieczeństwa ludzi i mienia, a także potrzeby osób niepełnosprawnych poprzez określenie zasad ochrony środowiska, zasad zaopatrzenia w infrastrukturę techniczną, ustalenie zasad wyznaczania miejsc postojowych,

- walory ekonomiczne przestrzeni: racjonalnie wykorzystując istniejące elementy wyposażenia technicznego i zagospodarowania terenu przy wyznaczaniu nowych terenów budowlanych, określenie optymalnych wskaźników zagospodarowania oraz kształtowania zabudowy,

- prawo własności wyznaczając liniami rozgraniczającymi tereny przeznaczone pod zabudowę w stosunku do terenów ogólnodostępnych,

- potrzeby obronności i bezpieczeństwa państwa ustalając ograniczenia w sposobie zagospodarowania terenu, projektowanie parametrów dróg oraz sieci i urządzeń infrastruktury do działań w sytuacjach szczególnych zagrożeń,

- w projekcie planu przeznaczono tereny ogólnodostępne w postaci komunikacji: drogi dojazdowe, drogę wewnętrzną, ciągi pieszo-jezdne oraz ciągu pieszego lub pieszo-rowerowego,

- potrzeby w zakresie rozwoju infrastruktury technicznej, w szczególności sieci szerokopasmowych, określając możliwość wyposażenie terenów w sieci i urządzenia infrastruktury technicznej oraz zasady ich realizacji,

- zapewnienie udziału społeczeństwa w pracach nad miejscowym planem zagospodarowania przestrzennego, w tym przy użyciu środków komunikacji elektronicznej, poprzez informację na stronie internetowej Urzędu Gminy w Chojnicach, ogłoszenie w prasie, obwieszczenie na tablicach ogłoszeń o przystąpieniu do sporządzenia projektu planu i o wyłożeniu projektu do publicznego wglądu, możliwości składania wniosków i uwag do planu na piśmie, ustnie do protokołu lub za pomocą środków komunikacji elektronicznej, możliwości zapoznania się z niezbędną dokumentacją sprawy,

- zachowanie jawności i przejrzystości procedur planistycznych poprzez zastosowanie się do czynności formalno-prawnych określonych w art. 17 ustawy z dnia 27 marca 2003 r. o planowaniu i zagospodarowaniu przestrzennym, jak również na podstawie art. 21, art. 39 i art. 54 ustawy z dnia 3 października 2008 r. o udostępnieniu informacji o środowisku i jego ochronie, udziale społeczeństwa w ochronie środowiska oraz o ocenach oddziaływania na środowisko (tekst jednolity Dz. U. z 2018 r., poz. 2081) przeprowadzając strategiczną ocenę oddziaływania na środowisko skutków realizacji przedmiotowego miejscowego planu zagospodarowania przestrzennego,

- potrzebę zapewnienia odpowiedniej ilości i jakości wody do celów zaopatrzenia ludności poprzez wykorzystanie istniejącej i planowanej sieci wodociągowej zapewniające odpowiednią ilość i jakość wody.

2. Ustalając przeznaczenie terenu, a także określając sposób zagospodarowania i korzystania z terenu, Wójt Gminy Chojnice zważył interes publiczny i interesy prywatne.

Do projektu miejscowego planu zagospodarowania przestrzennego w terminie przewidzianym do składania wniosków nie wpłynął żaden wniosek. Projekt miejscowego planu zagospodarowania przestrzennego był wyłożony do publicznego wglądu wraz z prognozą oddziaływania na środowisko w dniach od 4 marca 2019 r. do 1 kwietnia 2019 r. W wyznaczonym terminie wnoszenia uwag do projektu planu tj. do dnia 16 kwietnia 2019 r. wpłynęło 13 uwag. Wójt Gminy Chojnice po rozpatrzeniu uwag wniesionych do projektu planu nie uwzględnił ich.

3. Ustalając sytuowanie nowej zabudowy uwzględniono wymagania ładu przestrzennego, efektywne gospodarowanie przestrzenią oraz walory ekonomiczne przestrzeni, w szczególności:

- projektowane struktury przestrzenne oparto o istniejący na terenie planu miejscowego oraz w sąsiedztwie obszaru objętego planem system komunikacyjny uzupełniając go projektowanym ciągiem pieszo-jezdny i ciągiem pieszym lub pieszo-rowerowym,

- obszar, dla którego został sporządzony projekt planu miejscowego jest terenem zainwestowanym o zróżnicowanej funkcji wzajemnie się uzupełniającej takiej jak tereny zabudowy mieszkaniowej jednorodzinnej, teren zabudowy zagrodowej, tereny usług turystyki a także tereny niezabudowane, jako tereny zieleni, teren rolny, tereny leśne stanowiące uzupełnienie istniejącej struktury funkcjonalno-przestrzennej.

II. Zgodność z wynikami analizy dotyczącej oceny aktualności studium uwarunkowań i kierunków zagospodarowania przestrzennego oraz miejscowych planów zagospodarowania przestrzennego gminy

Chojnice.

Ocena aktualności Studium uwarunkowań i kierunków zagospodarowania przestrzennego Gminy Chojnice oraz aktualności miejscowych planów zagospodarowania przestrzennego obowiązujących na obszarze gminy Chojnice przyjęta uchwałą Nr XXXIX/612/2018 Rady Gminy w Chojnicach z dnia 12 października 2018 r. nie wskazała niezgodności wynikających z analizy uwarunkowań i kierunków zagospodarowania przestrzennego gminy. Plan nie narusza ustaleń obowiązującego „Studium uwarunkowań i kierunków zagospodarowania przestrzennego gminy Chojnice”, uchwalonego uchwałą Nr XXV/417/2017 Rady Gminy w Chojnicach z dnia 9 sierpnia 2017 r.

III. Wpływ na finanse publiczne, w tym budżet gminy.

Prognoza finansowa skutków uchwalenia planu określa potencjalne dochody i wydatki z tytułu uchwalenia miejscowego planu zagospodarowania przestrzennego.

Prognoza skutków finansowych uchwalenia planu sporządzona na potrzeby miejscowego planu zagospodarowania przestrzennego dla fragmentu miejscowości Małe Swornegacie, obręb geodezyjny Swornegacie, gm. Chojnice wykazała, że bilans dochodów i wydatków gminy w przyjętej 5-letniej perspektywie czasowej będzie dodatni a gmina pozyska wyższe dochody związane ze wzrostem podatku od nieruchomości.